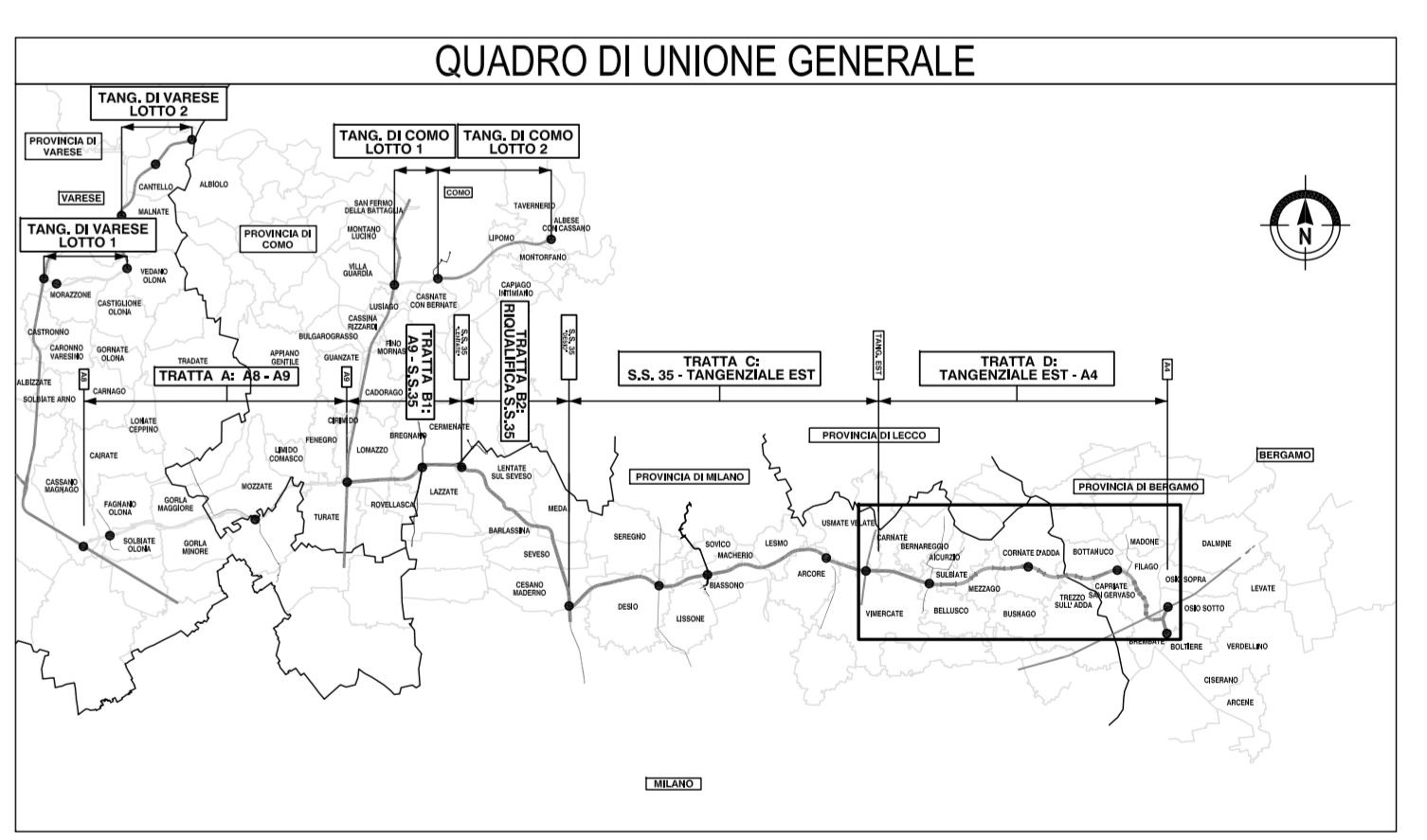
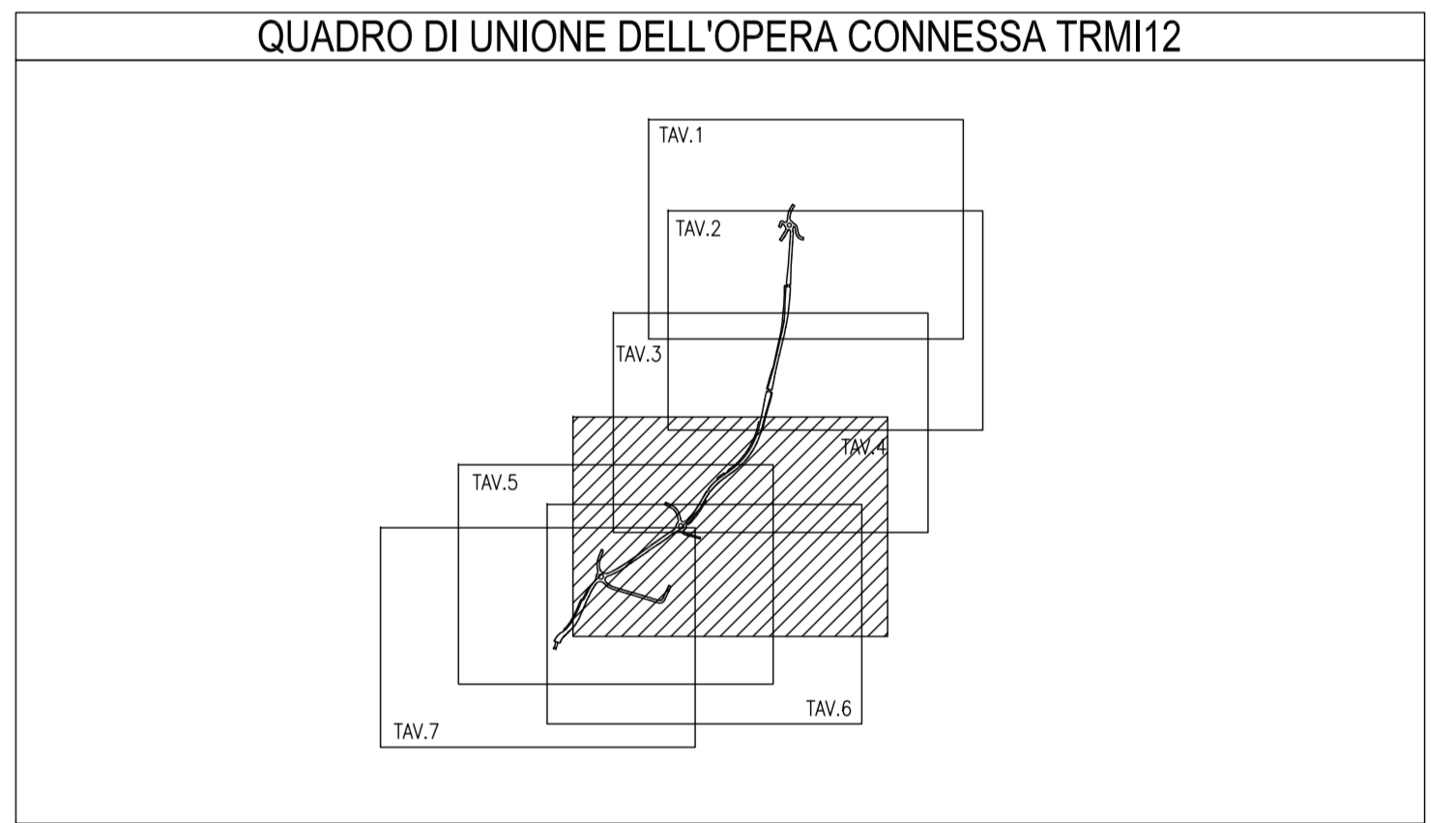
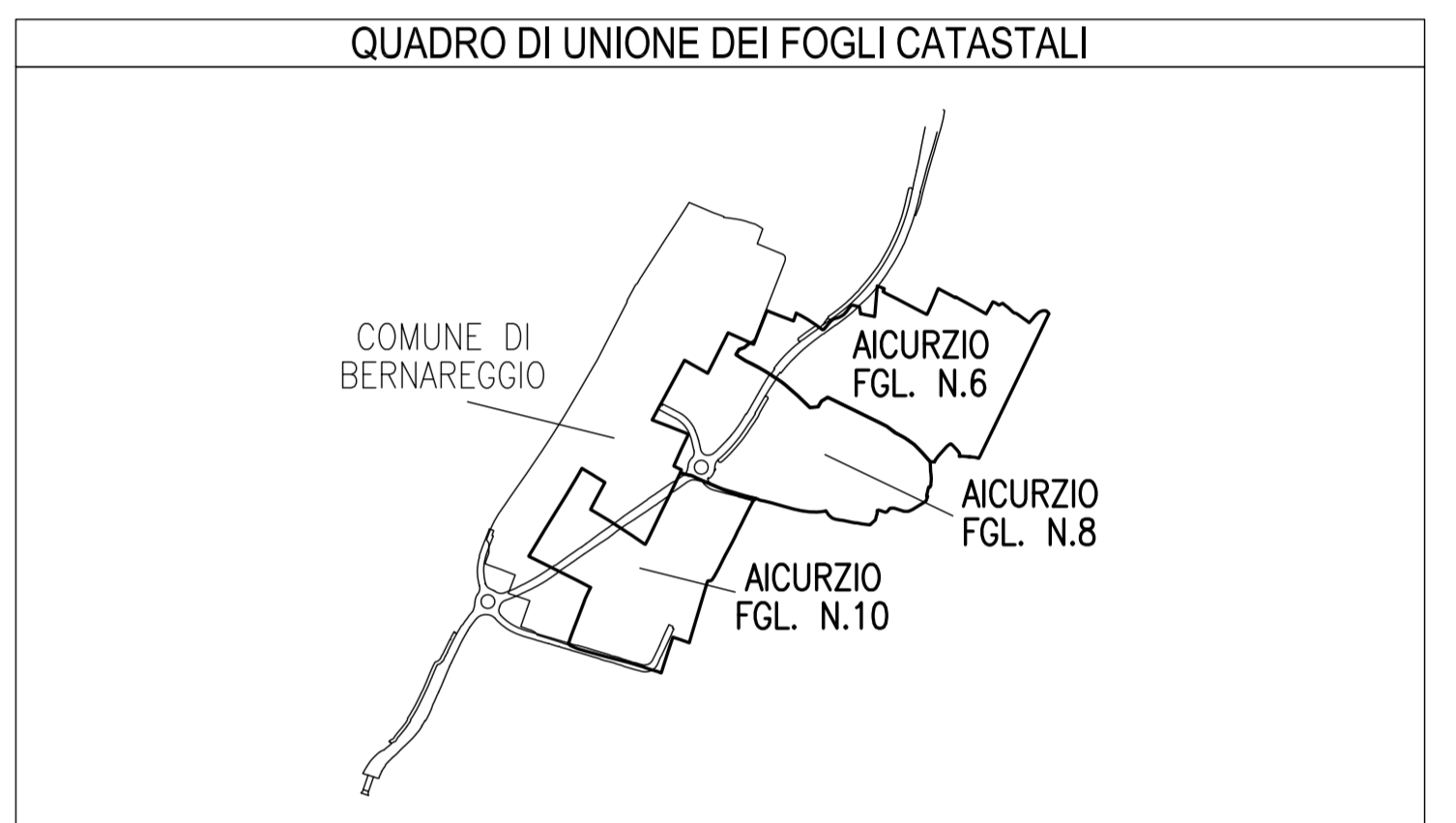




SIMBOLOGIA DI PIANO PARTICELLARE		
GRUPPO	COLORE	DESCRIZIONE
ESISTENZE		STRADE PUBBLICHE
		FERROVIE
		CORSI D'ACQUA
ESPROPRI		OPERA CONNESSA TRM12
		SUPERFICI DA ESPROPRIARE PER DEVAZIONE DI CORSI D'ACQUA E PER RISOLUZIONE DI INTERFERENZE
		SUPERFICI DA ESPROPRIARE PER OPERE DI MITIGAZIONE E PER OPERE DI RIQUALIFICAZIONE
		FABBRICATI DA DEMOLIRE
ALTRI TITOLI		SUPERFICI DA ASSERVIRE
		SUPERFICI DA ASSERVIRE PER RISOLUZIONE INTERFERENZE
		SUPERFICI DA OCCUPARE TEMPORANEAMENTE (Art. 49 D.P.R. n° 327/2001)
		AREE PREVISTE NEL PIANO PARTICELLARE DEL PROGETTO DEFINITIVO APPROVATO CON DELIB. CIPE N.97 DEL 06/11/09

SIMBOLOGIA CATASTALE					
	Particella catastale		Vigilato temporaneo		Strada pubblica
	Strada pubblica		Strada pubblica		Strada pubblica
	Confine di Comune		Confine di Foglio Catastale		Confine di Foglio Catastale



COLLEGAMENTO AUTOSTRADALE
DALMINE-COMO-VARESE-VALICO DEL GAGGIOLO E OPERE AD ESSO CONNESSE
PROGETTO DEFINITIVO
TRATTA D
ESPROPRI
OPERA CONNESSA TRM12 - AICURZIO (MI)
INTEGRAZIONE DEL PIANO PARTICELLARE DI ESPROPRIO - TAV. 4 / A

PROGETTO ES DD 01/GEN/000 PL 010 A	DATA 01/01/2010	SCALA 1:2000	FOLIO 2/10	ESISTENZE A	PROGETTO S.p.A.	DIRETTORE TECNICO S.p.A.
----------------------------------------------	--------------------	-----------------	---------------	----------------	--------------------	-----------------------------

PROVINCIA DI MILANO
 COMUNE DI AICURZIO
 SCALA DI 1:2000

Il presente documento non può essere copiato, distribuito o alterato senza il permesso scritto del Consorzio Italiano per le Infrastrutture Lombarde S.p.A. Ogni utilizzo non autorizzato sarà punito a norma di legge.