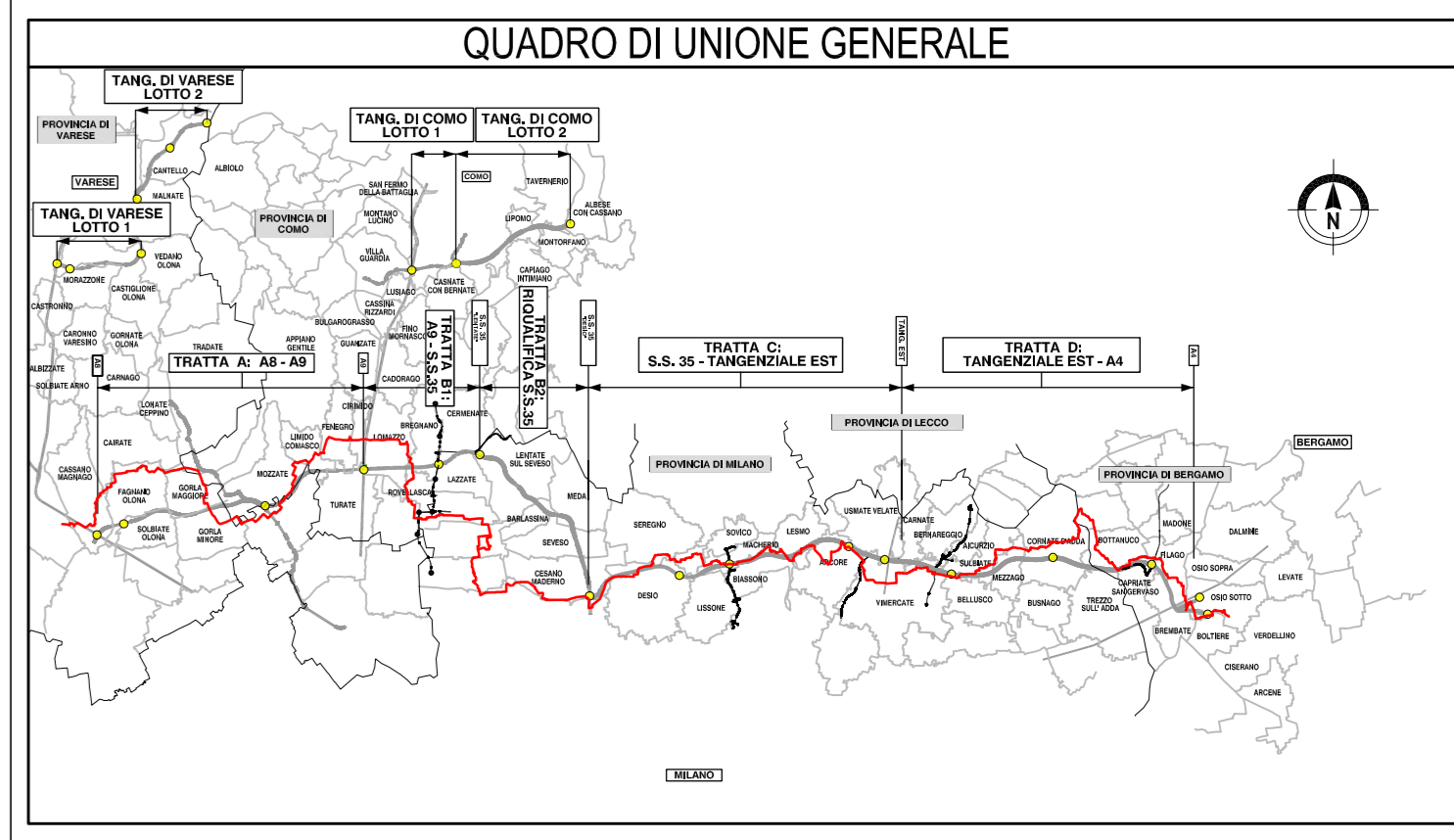
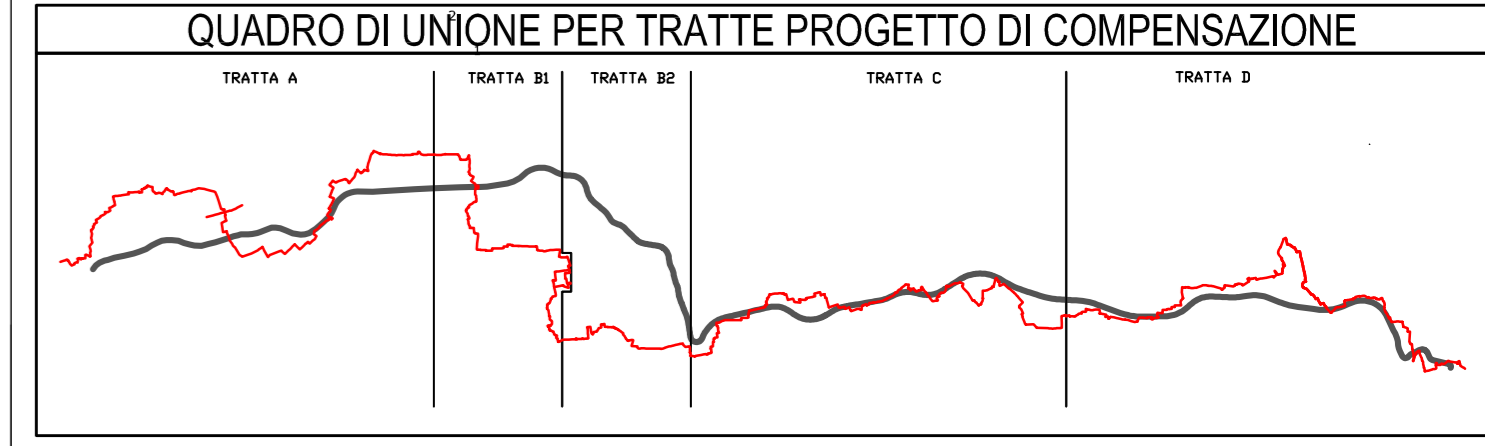






SIMBOLOGIA DI PIANO PARTICELLARE		
GRUPPO	COLORE	DESCRIZIONE
ESISTENTE		STRADE PUBBLICHE
		FERROVIE
		CORSI D'ACQUA
		SEDE GREENWAY SU STRADA ESISTENTE
ESPROPRI		SEDE GREENWAY
		SUPERFICI DA ESPROPRIARE PER DEVIAZIONE DI CORSI D'ACQUA E PER RISOLUZIONE DI INTERFERENZE
ALTRI TITOLI		SUPERFICI DA ASSERVIRE
		SUPERFICI DA ASSERVIRE PER RISOLUZIONE INTERFERENZE
		SUPERFICI DA OCCUPARE TEMPORANEAMENTE (Art. 49 D.P.R. n° 327/2001)
ALTRO		SEDE AUTOSTRADA PEDEMONTANA LOMBARDA
		AREE PREVISTE NEL PIANO PARTICELLARE DEL PROGETTO DEFINITIVO APPROVATO CON DELIB. N.97 DEL 06/11/09

SIMBOLOGIA CATASTALE					
	Particella catastale		Visibile intercomunale		Strada pubblica
	Confine di Comune		Confine di Foglio catastale		Foglio 1/10000



**COLLEGAMENTO AUTOSTRADALE DALMINE-COMO-VARESE-VALICO DEL GAGGIOLO E OPERE AD ESSO CONNESSE**  
CODICE CANTONIERO  
**PROGETTO DEFINITIVO**  
**GENERALE DI PROGETTO**  
 OPERE E MISURE DI COMPENSAZIONE DELL'IMPATTO TERRITORIALE E SOCIALE  
 GREENWAY - TRATTA C  
 INTEGRAZIONE DEL PIANO PARTICELLARE DI ESPROPRIO - TAV. 17 / A

IDENTIFICAZIONE ELABORATO	PROGETTAZIONE
<b>CONSORZIO ITALIANO PER LE INFRASTRUTTURE LOMBARDE</b> <small>RESPONSABILE DELL'INTEGRAZIONE TRA LE PRESTAZIONI SPECIALISTICHE</small> Dott. Ing. Massimo Roccaforte	<b>CONSORZIO ITALIANO PER LE INFRASTRUTTURE LOMBARDE</b> <small>RESPONSABILE DELL'INTEGRAZIONE TRA LE PRESTAZIONI SPECIALISTICHE</small> Dott. Ing. Massimo Roccaforte
<b>CONCEDENTE</b> D AG CC W01C00146 PL 028 A	<b>CONCEDIARIO</b> S.p.A.
<b>DATA</b> Feb. 2013	<b>REVISIONE</b> EMISSIONE
<b>ELABORAZIONE PROGETTUALE</b> ING. ... ING. ...	<b>VERIFICA E VALIDAZIONE</b> ING. ... ING. ...

PROVINCIA DI MILANO  
**COMUNE DI ARCORE**  
 SCALA DI 1:2000

