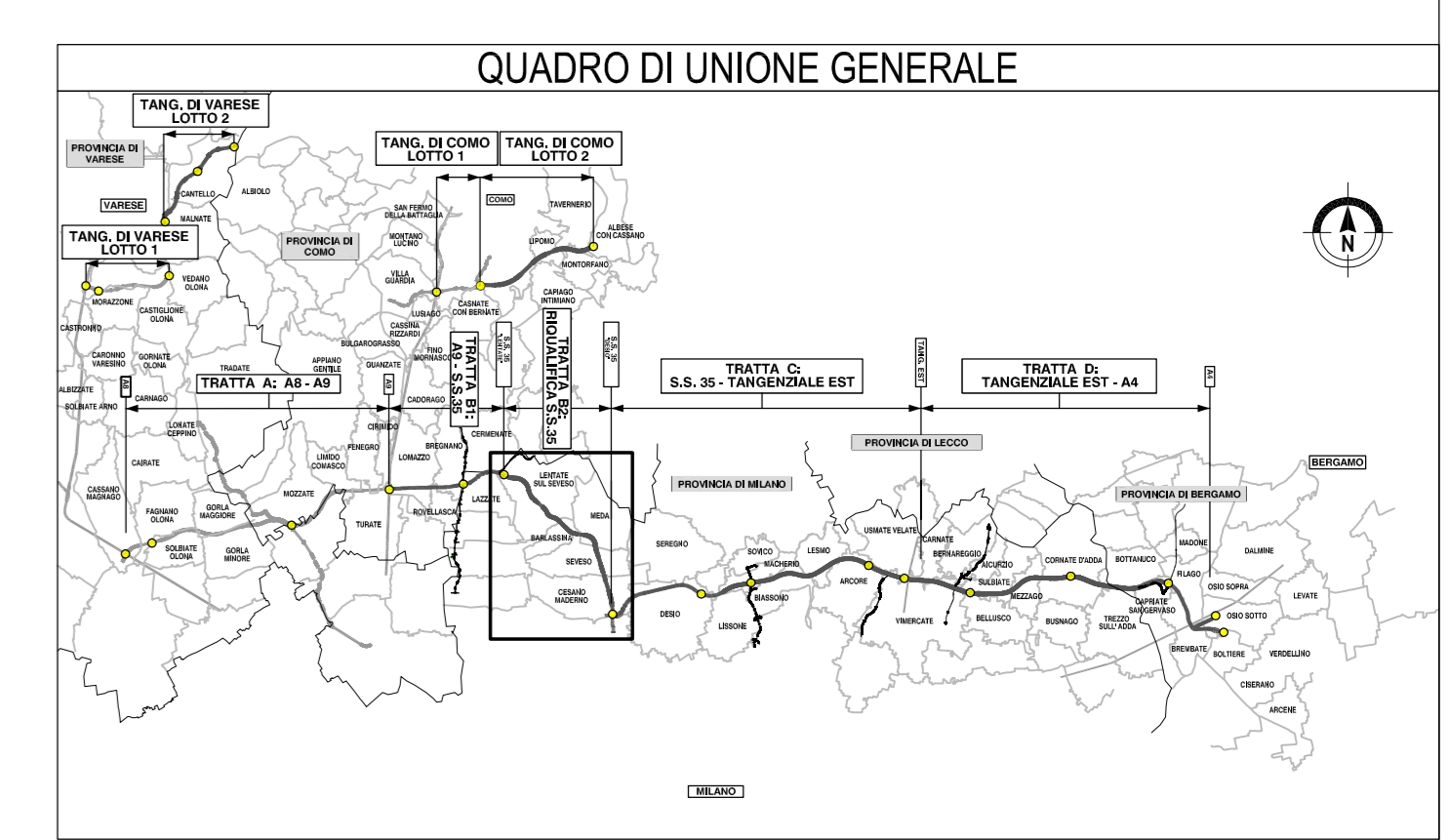

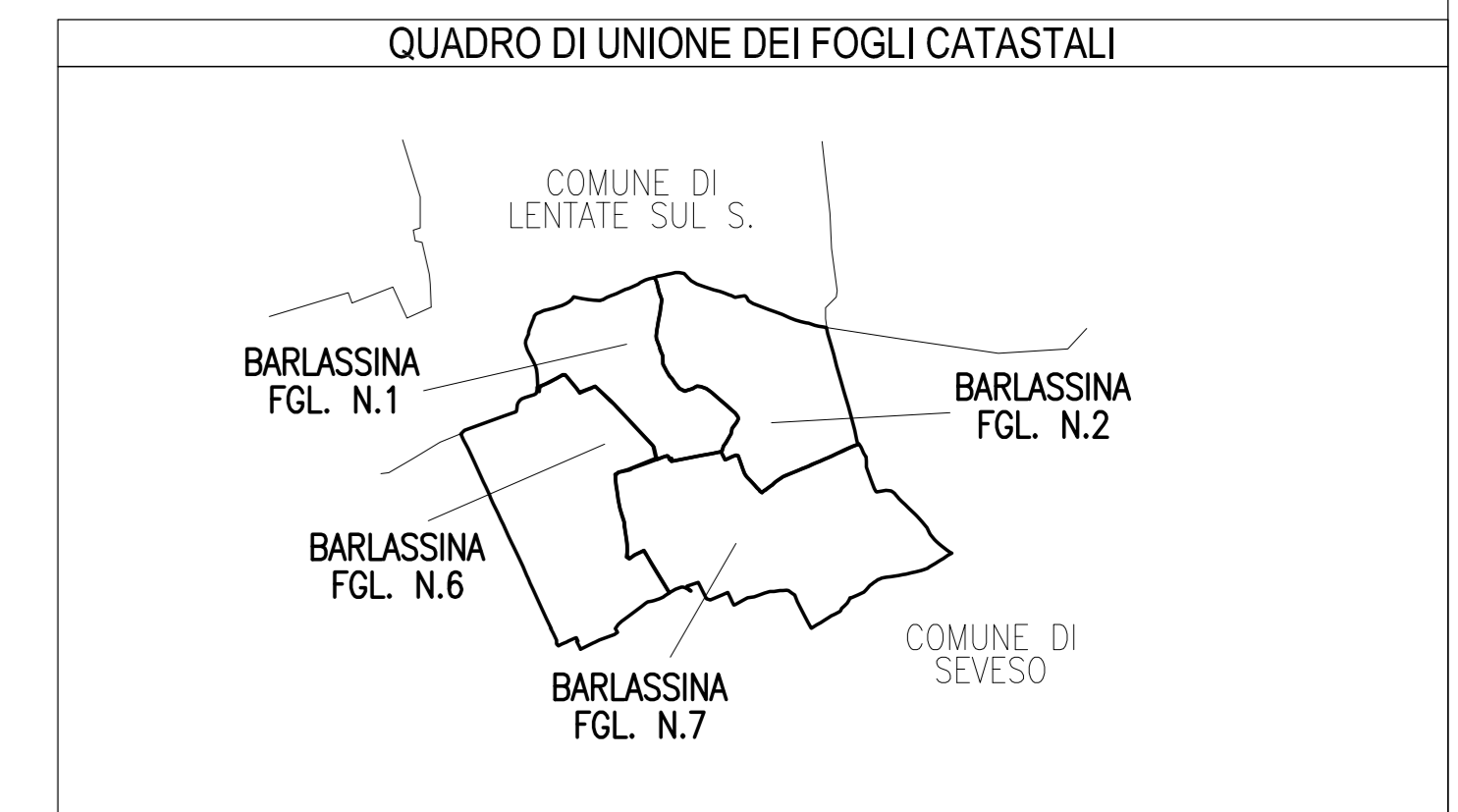




SIMBOLOGIA DI PIANO PARTICELLARE		
GRUPPO	COLORE	DESCRIZIONE
ESISTENTE		STRADE PUBBLICHE
		FERROVIE
		CORSI D'ACQUA
ESPROPRI		SEDE AUTOSTRADA PEDEMONTANA LOMBARDA
		SUPERFICI DA ESPROPRIARE PER DEVAZIONE DI CORSI D'ACQUA E PER RISOLUZIONE DI INTERFERENZE
		SUPERFICI DA ESPROPRIARE PER OPERE DI MITIGAZIONE E PER OPERE DI RIQUALIFICAZIONE
ALTRI TITOLI		FABBRICATI DA DEMOLIRE
		SUPERFICI DA ASSERVIRE
		SUPERFICI DA ASSERVIRE PER RISOLUZIONE INTERFERENZE
		SUPERFICI DA OCCUPARE TEMPORANEAMENTE (Art. 49 D.P.R. n° 327/2001)
		AREE PREVISTE NEL PIANO PARTICELLARE DEL PROGETTO DEFINITIVO APPROVATO CON DELIB. CIPE N.97 DEL 06/11/09

SIMBOLOGIA CATASTALE					
	Particelle catastali		Stato idrografico		Stato urbano
	Confine di Comune		Confine di Foglio catastale		Confine di Foglio catastale



**COLLEGAMENTO AUTOSTRADALE
DALMINE-COMO-VARESE-VALICO DEL GAGGIOLO E OPERE AD ESSO CONNESSE**

PROGETTO DEFINITIVO

TRATTA B2

ESPROPRI

ASSE PRINCIPALE - COMUNE DI BARLASSINA

INTEGRAZIONE DEL PIANO PARTICELLARE DI ESPROPRIO - TAV. 7 / A

<p>CONSORZIO ITALIANO PER LE INFRASTRUTTURE LOMBARDE</p> <p>RESPONSABILE DELL'INTEGRAZIONE TRA LE PRESTAZIONI SPECIALISTICHE</p> <p>Dott. Ing. Massimo Roccaforte</p>	<p>PROGETTAZIONE</p> <p>ELABORAZIONE PROGETTUALE</p> <p>DATA: Feb. 2010</p> <p>REVISIONE: A</p> <p>ELABORAZIONE PROGETTUALE</p> <p>Ing. Marco Roccaforte</p> <p>Ing. Marco Roccaforte</p>
---	---

I.C. D/ES B2 000 000 000 PL 026 A
 DATA: Feb. 2010
 SCALA: 1:2000

CONCEDENTE: Provincia di Milano
 CONCESSIONARIO: Consorzio Italiano per le Infrastrutture Lombarde
 VERIFICA E VALIDAZIONE: Consorzio Italiano per le Infrastrutture Lombarde

PROVINCIA DI MILANO
COMUNE DI BARLASSINA
SCALA DI 1:2000