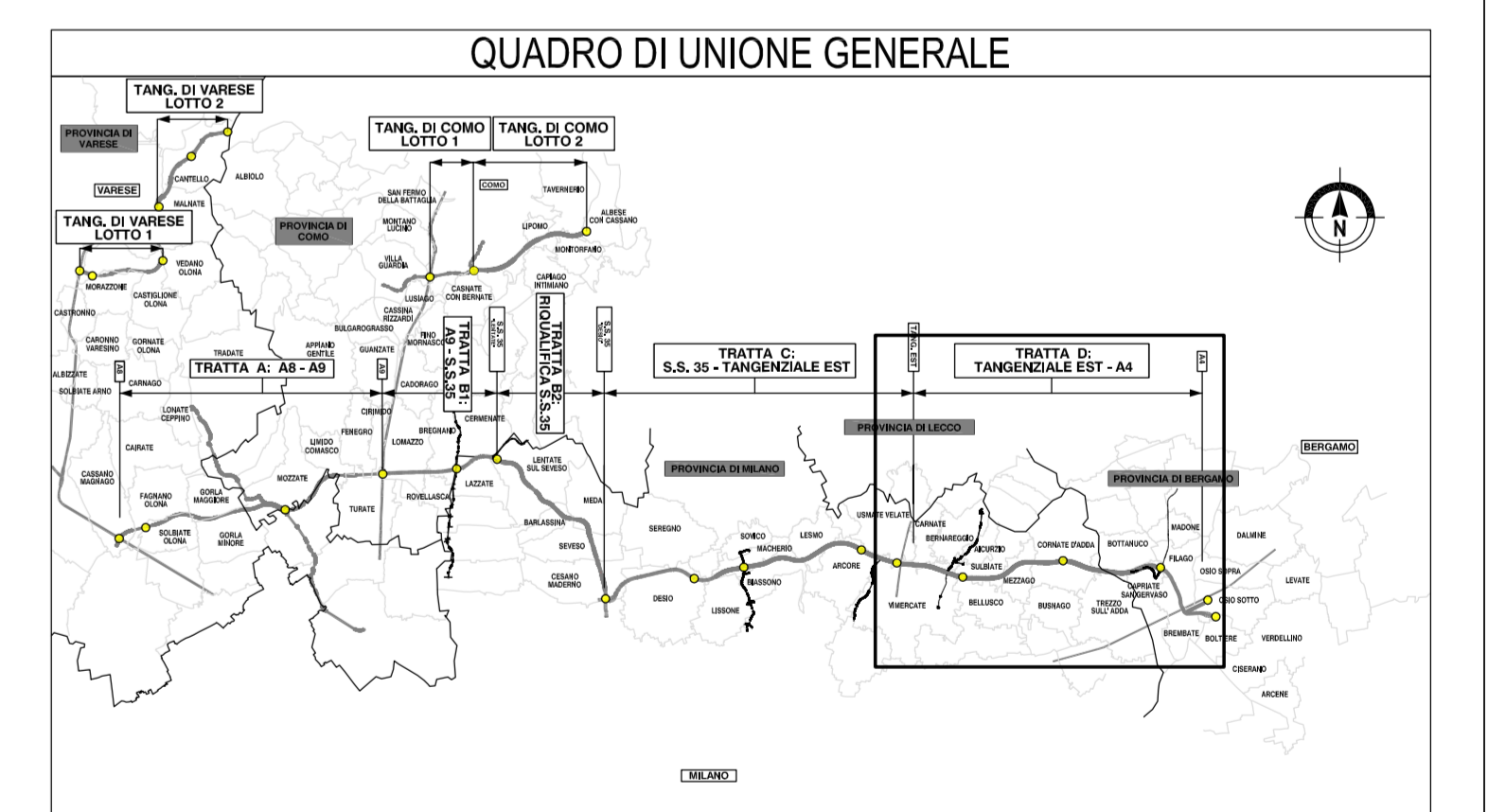
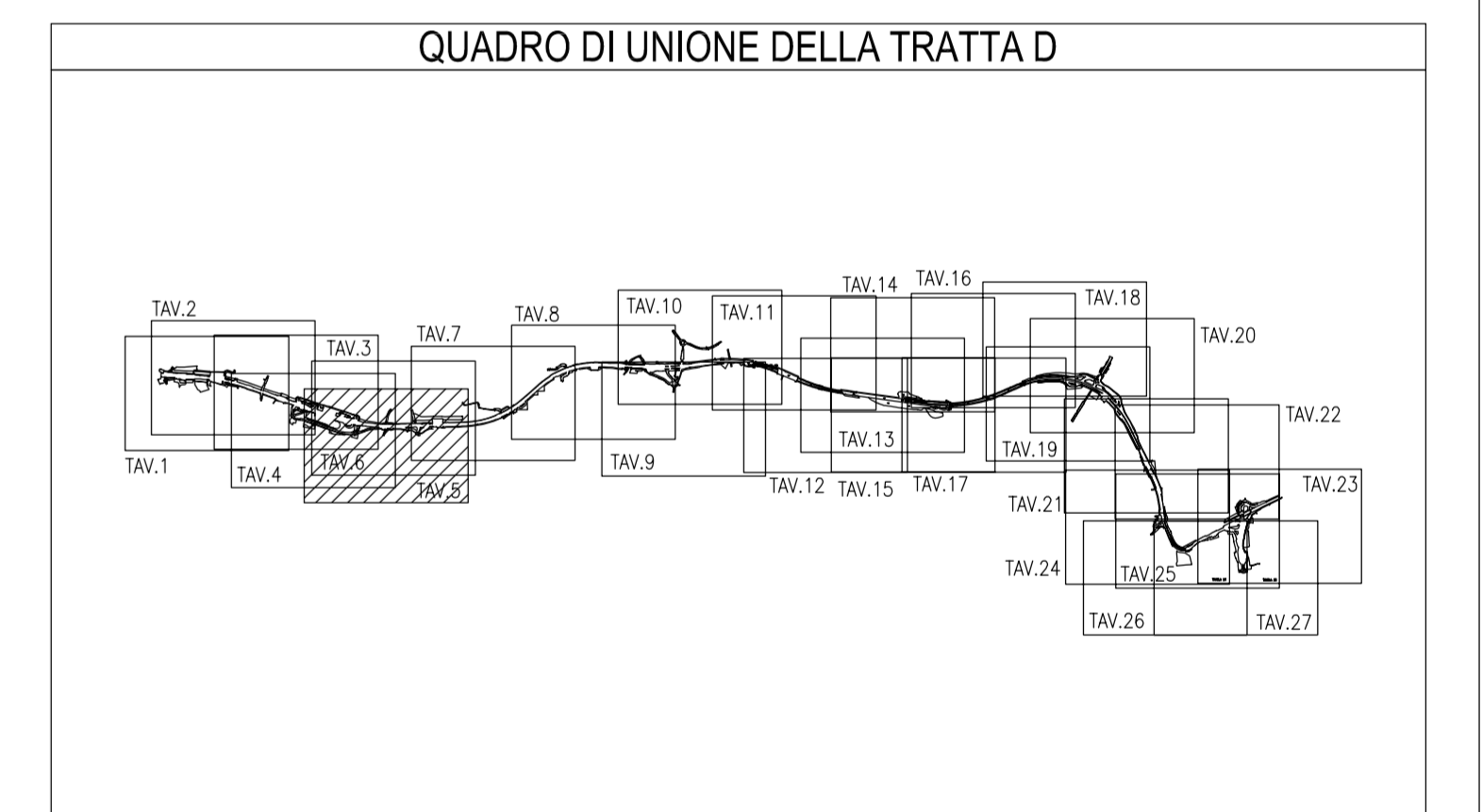
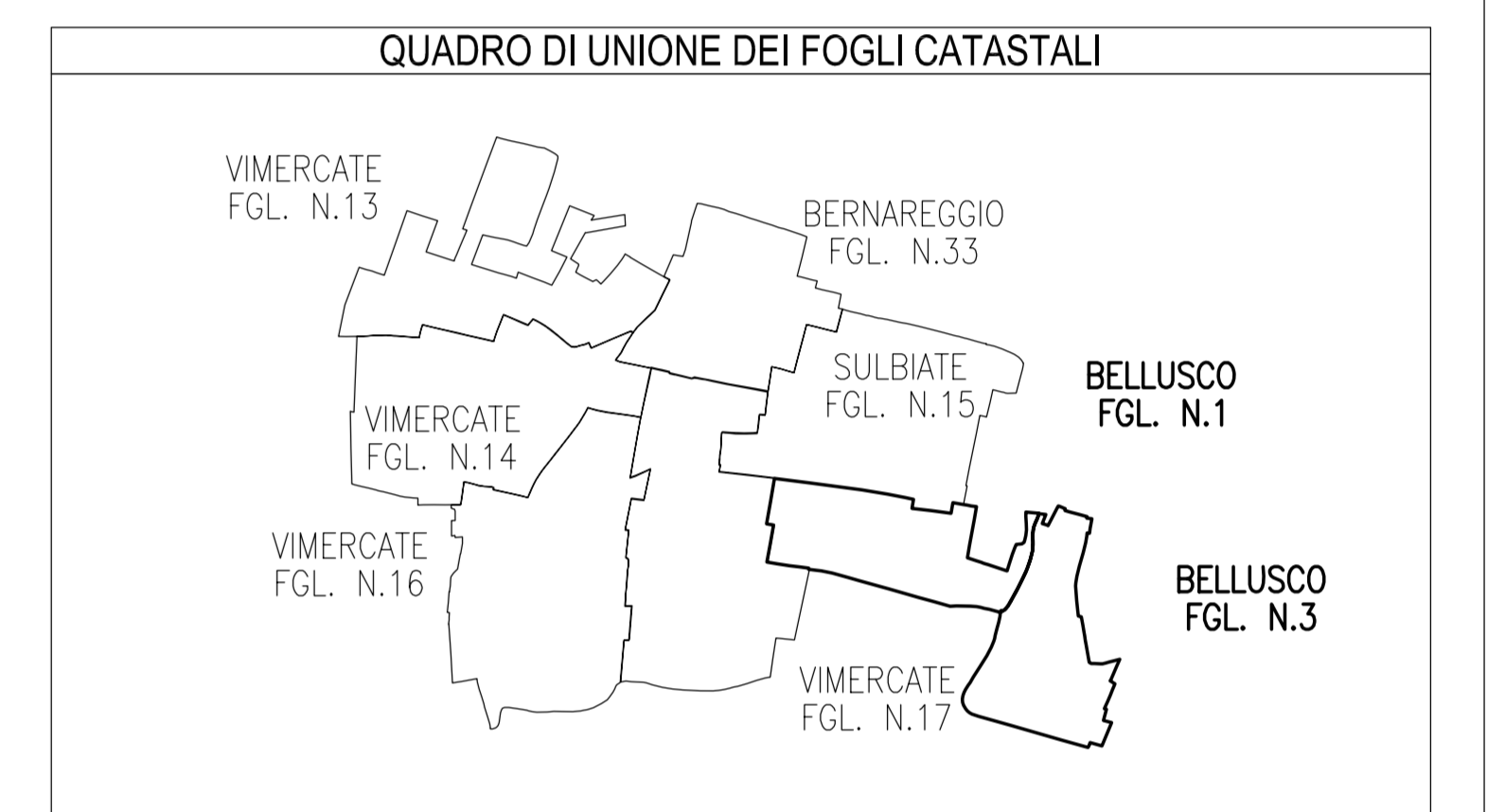




SIMBOLOGIA DI PIANO PARTICELLARE		
GRUPPO	COLORE	DESCRIZIONE
ESISTENTE		STRADE PUBBLICHE
		FERROVIE
		CORSI D'ACQUA
ESPROPRI		SEDE AUTOSTRADA PEDEMONTANA LOMBARDA
		SUPERFICI DA ESPROPRIARE PER DEVAZIONE DI CORSI D'ACQUA E PER RISOLUZIONE DI INTERFERENZE
		SUPERFICI DA ESPROPRIARE PER OPERE DI MITIGAZIONE E PER OPERE DI RIQUALIFICAZIONE
ALTRI TITOLI		FABBRICATI DA DEMOLIRE
		SUPERFICI DA ASSERVIRE
		SUPERFICI DA ASSERVIRE PER RISOLUZIONE INTERFERENZE
		SUPERFICI DA OCCUPARE TEMPORANEAMENTE (Art. 49 D.P.R. n° 327/2001)
		AREE PREVISTE NEL PIANO PARTICELLARE DEL PROGETTO DEFINITIVO APPROVATO CON DELIB. CIPE N.97 DEL 06/11/09

SIMBOLOGIA CATASTALE					
	Particella catastale		Utilità pubbliche		Strada pubblica
	Confine di Comune		Confine di Utilità Pubblica		Confine di Strada Pubblica



**COLLEGAMENTO AUTOSTRADALE**  
**DALMINE-COMO-VARESE-VALICO DEL GAGGIOLO E OPERE AD ESSE CONNESSE**  
**PROGETTO DEFINITIVO**  
**TRATTA D**  
**ESPROPRI**  
**ASSE PRINCIPALE - COMUNE DI BELLUSCO (MI)**  
**INTEGRAZIONE DEL PIANO PARTICELLARE DI ESPROPRIO - TAV. 5 / A**

 <b>CONSORZIO ITALIANO PER LE INFRASTRUTTURE LOMBARDE</b> RESPONSABILE DELL'INTEGRAZIONE TRA LE PRESTAZIONI SPECIALISTICHE: ENR, IRI, IMPIREGIO, RSCG	Feb. 2010 ESISTENTE A	 <b>S.p.A. INFRASTRUTTURE LOMBARDE</b> DIRETTORE TECNICO: S.p.A. Infrastrutture Lombarde
D/ES DD 000 000 000 P/ 031 A DATA: Feb. 2010 SCALA: 1:2000	Feb. 2010 ESISTENTE A	DIRETTORE GENERALE: S.p.A. Infrastrutture Lombarde

PROVINCIA DI MILANO  
 COMUNE DI BELLUSCO  
 SCALA DI 1:2000

Il presente documento non potrà essere copiato, riprodotto o altrimenti pubblicato. In tutto o in parte senza il consenso scritto del Consorzio Italiano per le Infrastrutture Lombarde S.p.A. Ogni utilizzo non autorizzato sarà punito in base al legge. Il Consorzio Italiano per le Infrastrutture Lombarde S.p.A. non è responsabile per i danni di qualsiasi natura derivanti dall'uso non autorizzato del presente documento.