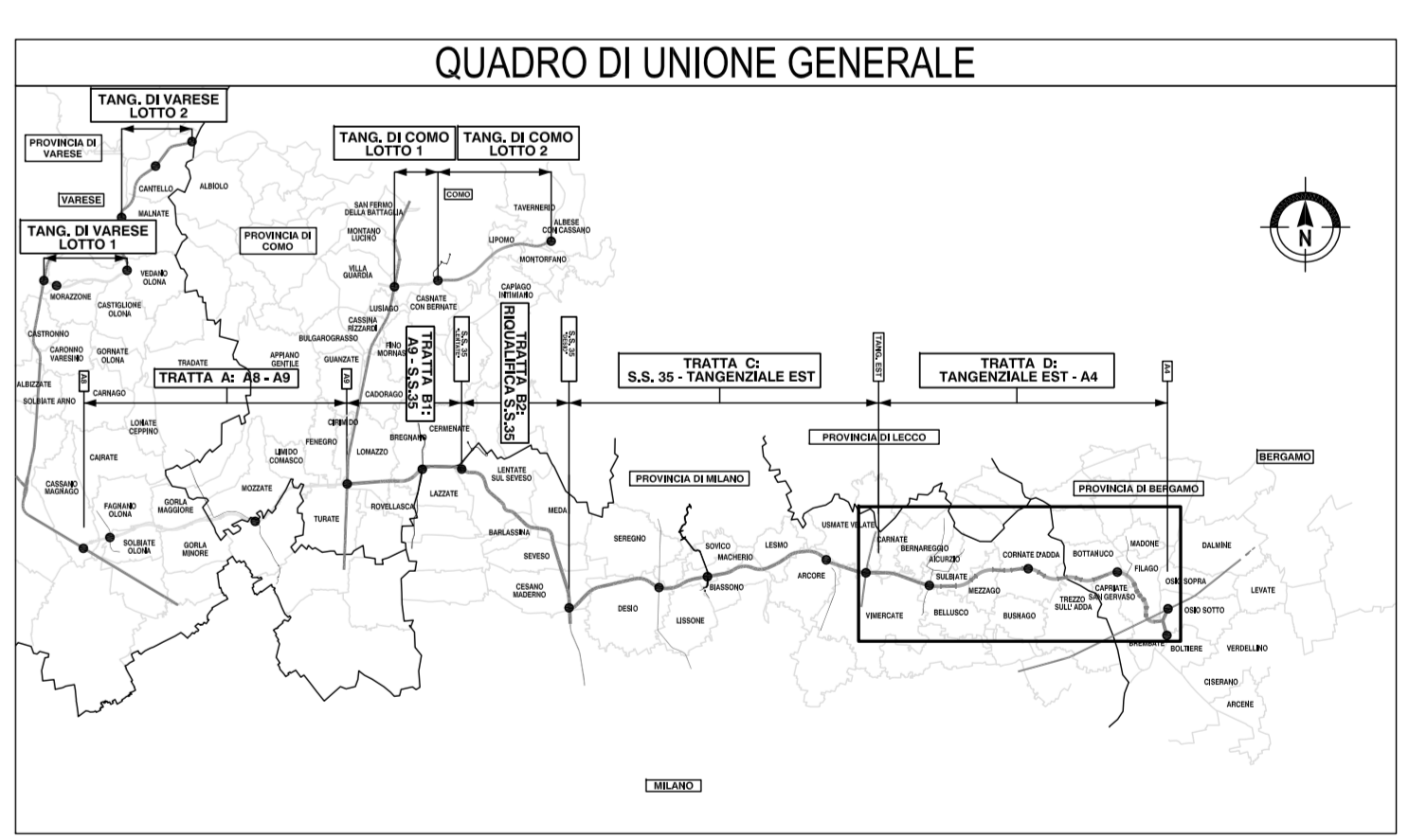
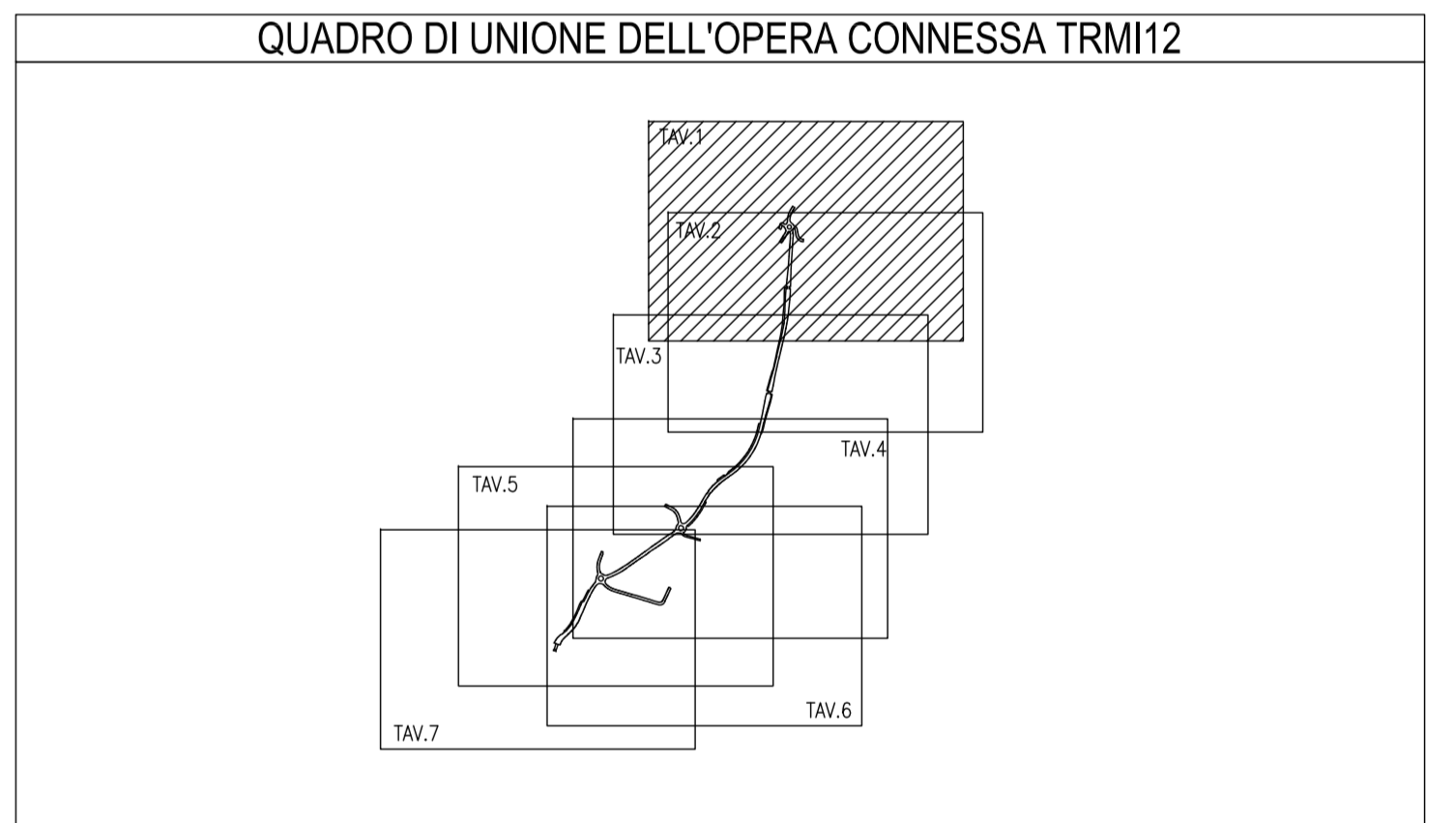
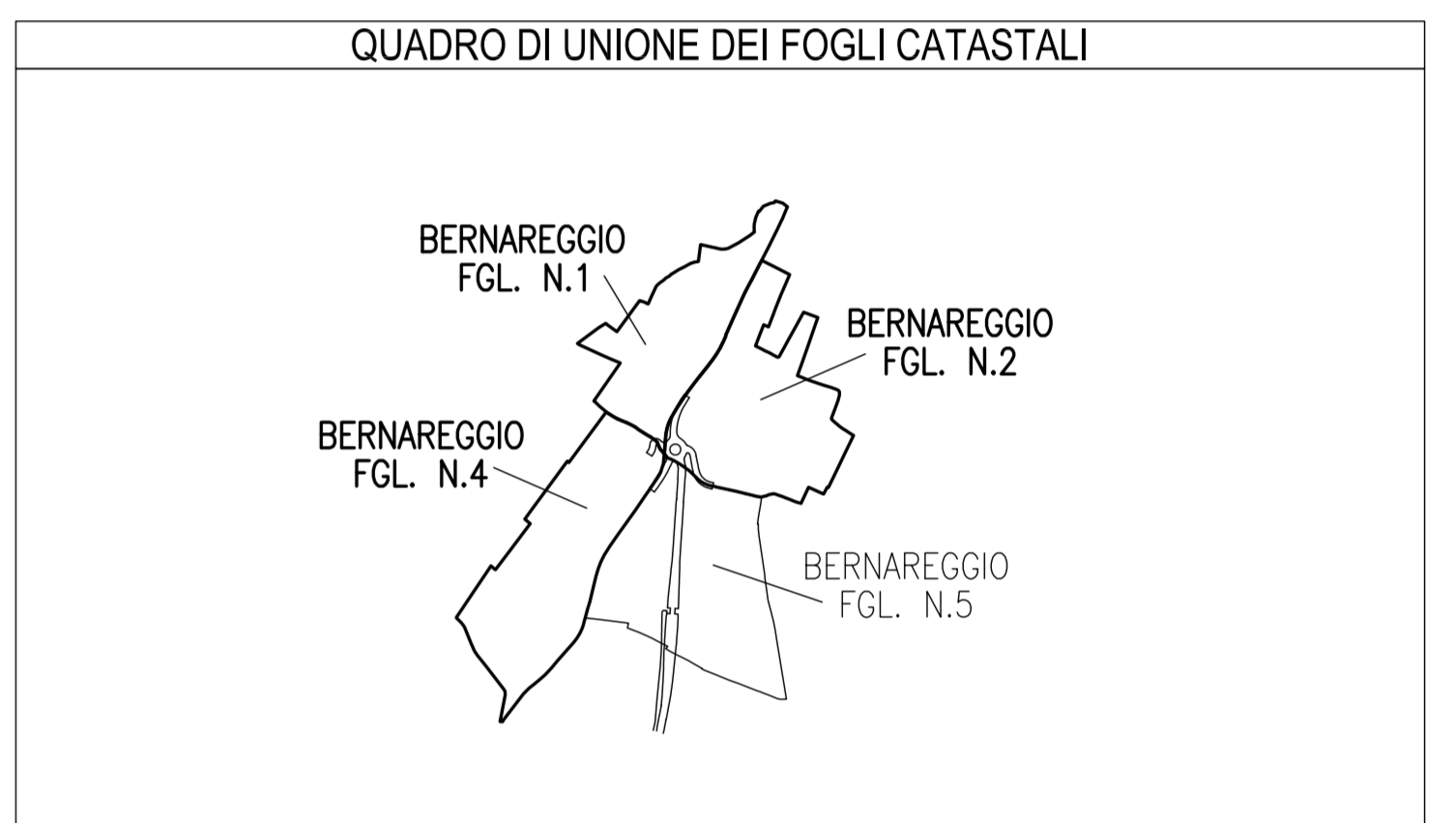




SIMBOLOGIA DI PIANO PARTICELLARE		
GRUPPO	COLORE	DESCRIZIONE
ESISTENTE		STRADE PUBBLICHE
		FERROVIE
		CORSI D'ACQUA
ESPROPRI		OPERA CONNESSA TRM12
		SUPERFICI DA ESPROPRIARE PER DEVAZIONE DI CORSI D'ACQUA E PER RISOLUZIONE DI INTERFERENZE
		SUPERFICI DA ESPROPRIARE PER OPERE DI MITIGAZIONE E PER OPERE DI RIQUALIFICAZIONE
		FABBRICATI DA DEMOLIRE
ALTRI TITOLI		SUPERFICI DA ASSERVIRE
		SUPERFICI DA ASSERVIRE PER RISOLUZIONE INTERFERENZE
		SUPERFICI DA OCCUPARE TEMPORANEAMENTE (Art. 49 D.P.R. n° 327/2001)
		AREE PREVISTE NEL PIANO PARTICELLARE DEL PROGETTO DEFINITIVO APPROVATO CON DELIB. CIPE N.97 DEL 06/11/09

SIMBOLOGIA CATASTALE					
	Particella catastale		Viabilità intercomunale		Strada pubblica
	Confine di Comune		Strada pubblica		Acquedotto pubblico
	Confine di Comune		Confine di Foglio catastale		Foglio c/fo c/c



CONCESSIONE INFRASTRUTTURE LOMBARDE
 Autorizzazioe
 Infrastrutture Lombarde

**COLLEGAMENTO AUTOSTRADALE
 DALMINE-COMO-VARESE-VALICO DEL GAGGIOLO E OPERE AD ESSO CONNESSE**

PROGETTO DEFINITIVO
TRATTA D

ESPROPRI
OPERA CONNESSA TRM12 - COMUNE DI BERNAREGGIO (MI)
INTEGRAZIONE DEL PIANO PARTICELLARE DI ESPROPRIO - TAV. 1 / A

PROGETTO DEFINITIVO		CONSORZIO ITALIANO PER LE INFRASTRUTTURE LOMBARDE	
PROGETTO DEFINITIVO	PROGETTO DEFINITIVO	CONSORZIO ITALIANO PER LE INFRASTRUTTURE LOMBARDE	CONSORZIO ITALIANO PER LE INFRASTRUTTURE LOMBARDE
PROGETTO DEFINITIVO	PROGETTO DEFINITIVO	CONSORZIO ITALIANO PER LE INFRASTRUTTURE LOMBARDE	CONSORZIO ITALIANO PER LE INFRASTRUTTURE LOMBARDE
PROGETTO DEFINITIVO	PROGETTO DEFINITIVO	CONSORZIO ITALIANO PER LE INFRASTRUTTURE LOMBARDE	CONSORZIO ITALIANO PER LE INFRASTRUTTURE LOMBARDE

PROVINCIA DI MILANO
 COMUNE DI BERNAREGGIO
 SCALA DI 1:2000