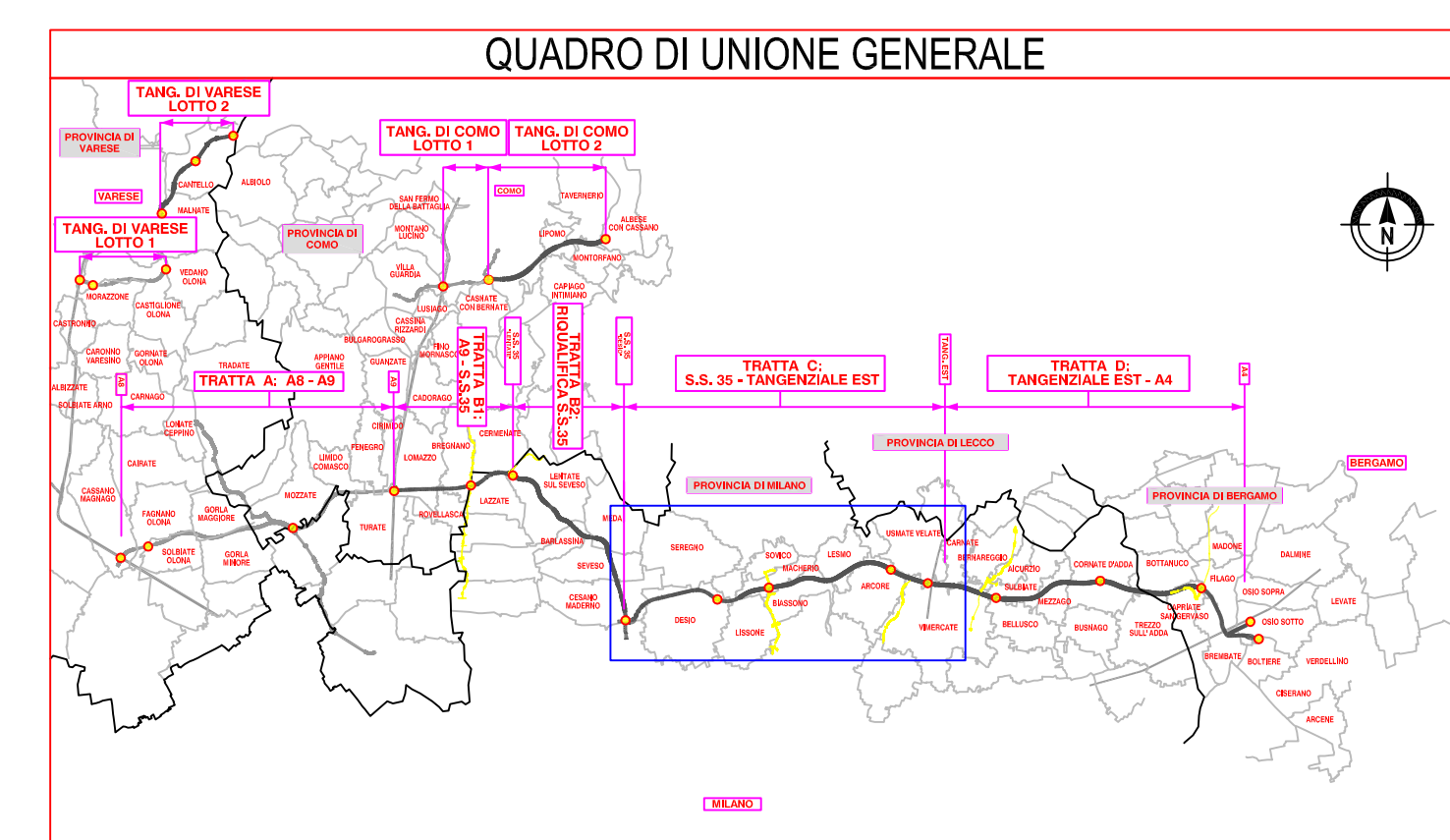
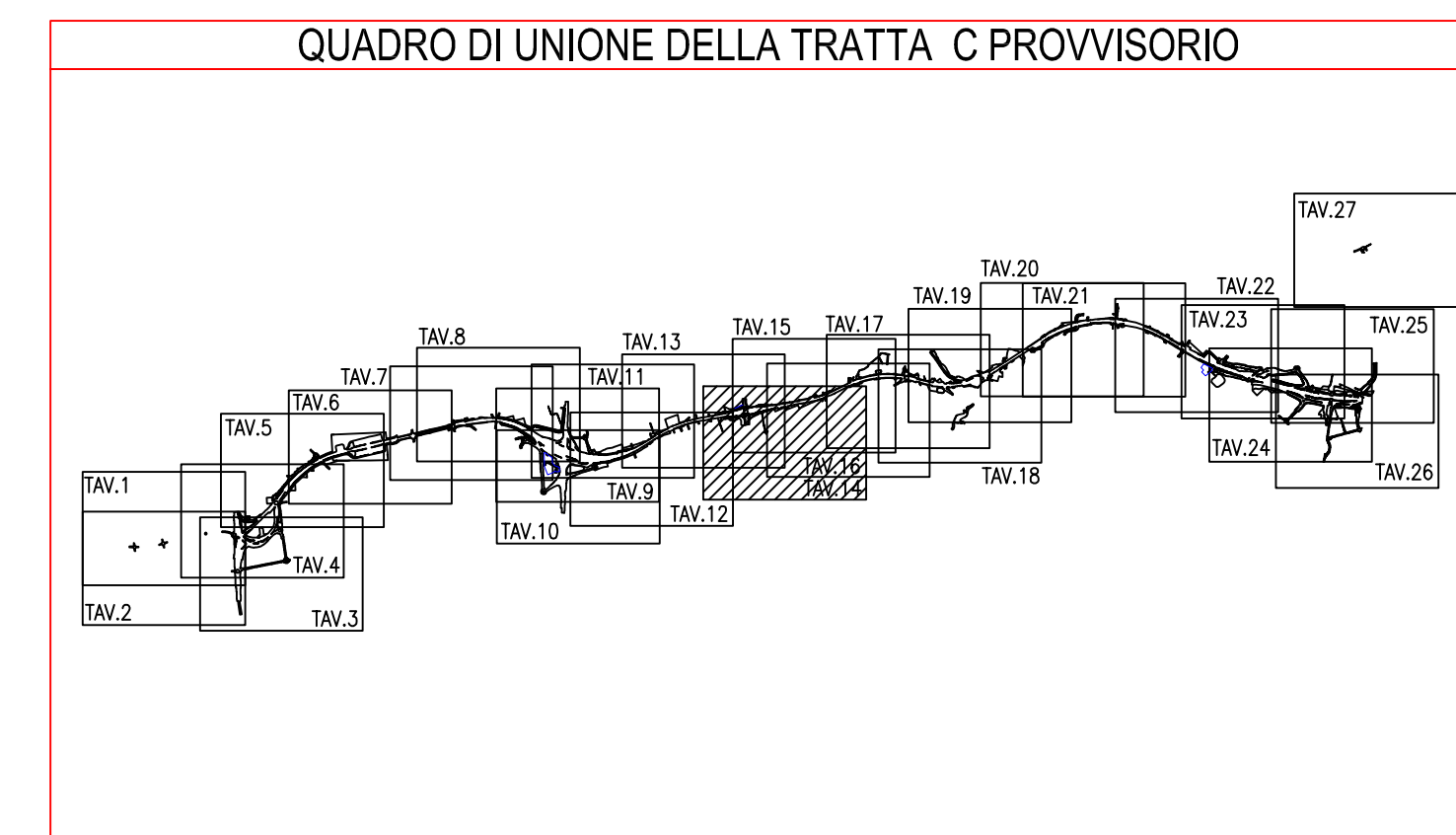
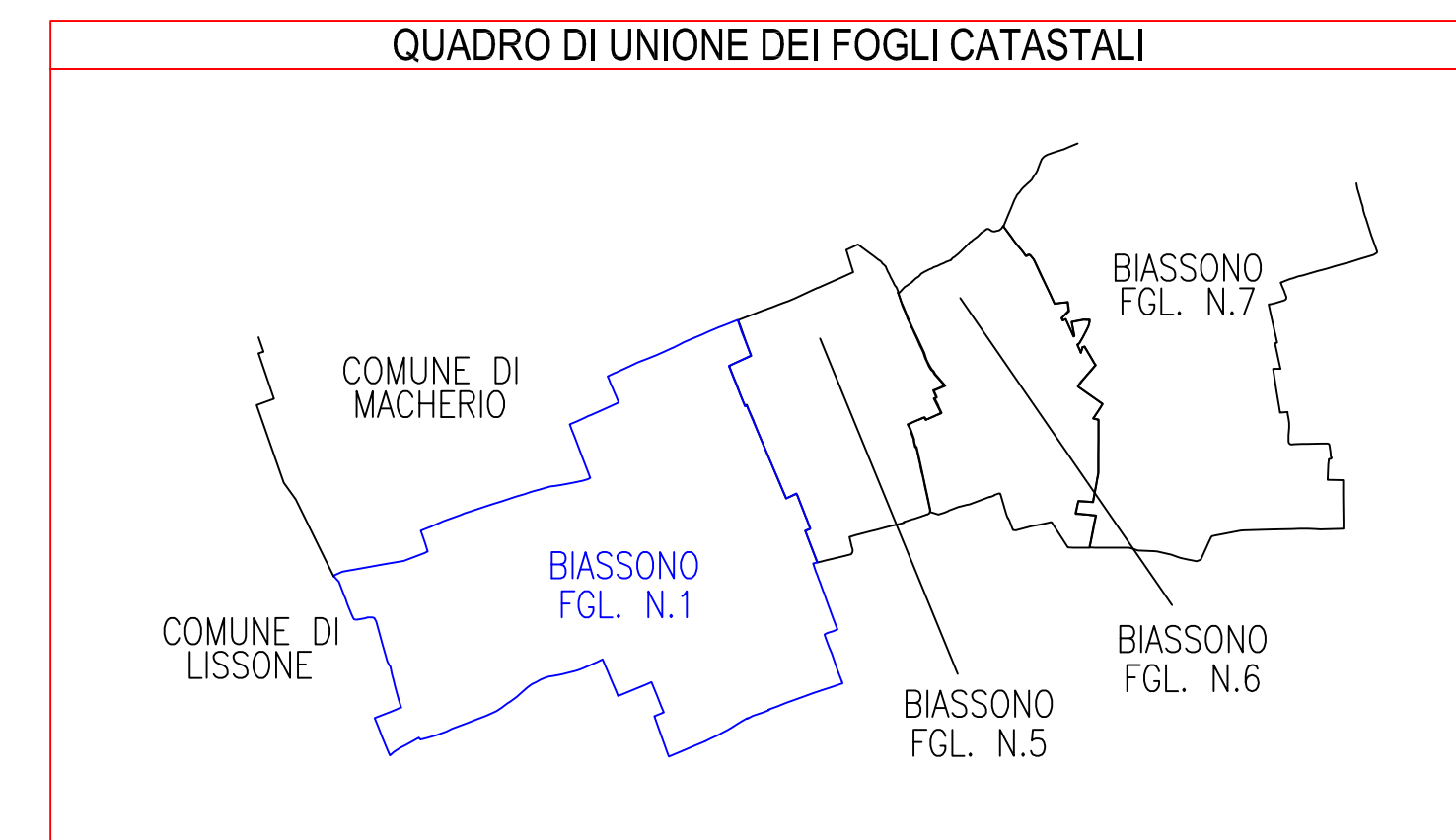


SIMBOLOGIA DI PIANO PARTICELLARE		
GRUPPO	COLORE	DESCRIZIONE
ESISTENTE		STRADE PUBBLICHE
		FERROVIE
		CORSI D'ACQUA
ESPROPRI		SEDE AUTOSTRADA PEDEMONTANA LOMBARDA
		SUPERFICI DA ESPROPRIARE PER DEVIAZIONE DI CORSI D'ACQUA E PER RISOLUZIONE DI INTERFERENZE
		SUPERFICI DA ESPROPRIARE PER OPERE DI MITIGAZIONE E PER OPERE DI RIQUALIFICAZIONE
ALTRI TITOLI		FABBRICATI DA DEMOLIRE
		SUPERFICI DA ASSERVIRE
		SUPERFICI DA ASSERVIRE PER RISOLUZIONE INTERFERENZE
		SUPERFICI DA OCCUPARE TEMPORANEAMENTE (Art. 49 D.P.R. n° 327/2001)
		AREE PREVISTE NEL PIANO PARTICELLARE DEL PROGETTO DEFINITIVO APPROVATO CON DELIB. CIPE N.97 DEL 06/11/09

SIMBOLOGIA CATASTALE					
	Particella catastale		Vignetta interpodere		Strada pubblica
	Confine di Comune		Acqua pubblica		Foglio n°/r
	Confine di Comune				Confine di Foglio catastale



PROVINCIA DI MILANO

 COMUNE DI BIASSONO

 SCALA DI 1:2000

COLLEGAMENTO AUTOSTRADALE

DALMINE-COMO-VARESE-VALICO DEL GAGGIOLO E OPERE AD ESSE CONNESSE

PROGETTO DEFINITIVO

TRATTA C

ESPROPRI

ASSE PRINCIPALE - COMUNE DI BIASSONO

INTEGRAZIONE DEL PIANO PARTICELLARE DI ESPROPRIO - TAV. 14 / A

IDENTIFICAZIONE ELABORATO		PROGETTAZIONE	
CONSORZIO ITALIANO PER LE INFRASTRUTTURE LOMBARDE RESPONSABILE DELL'INTEGRAZIONE TRA LE PRESTAZIONI SPECIALISTICHE: Dott. Ing. Massimo Riccazzato	CONSORZIO ITALIANO PER LE INFRASTRUTTURE LOMBARDE RESPONSABILE DELLA PROGETTAZIONE:	CONSORZIO ITALIANO PER LE INFRASTRUTTURE LOMBARDE RESPONSABILE DELLA PROGETTAZIONE:	CONSORZIO ITALIANO PER LE INFRASTRUTTURE LOMBARDE RESPONSABILE DELLA PROGETTAZIONE:
CONCEDENTE PROVINCIA DI MILANO	CONCESSIONARIO INFRASTRUTTURE LOMBARDE	VERIFICA E VALIDAZIONE ING. MASSIMO RICCAZZATO	VERIFICA E VALIDAZIONE ING. MASSIMO RICCAZZATO