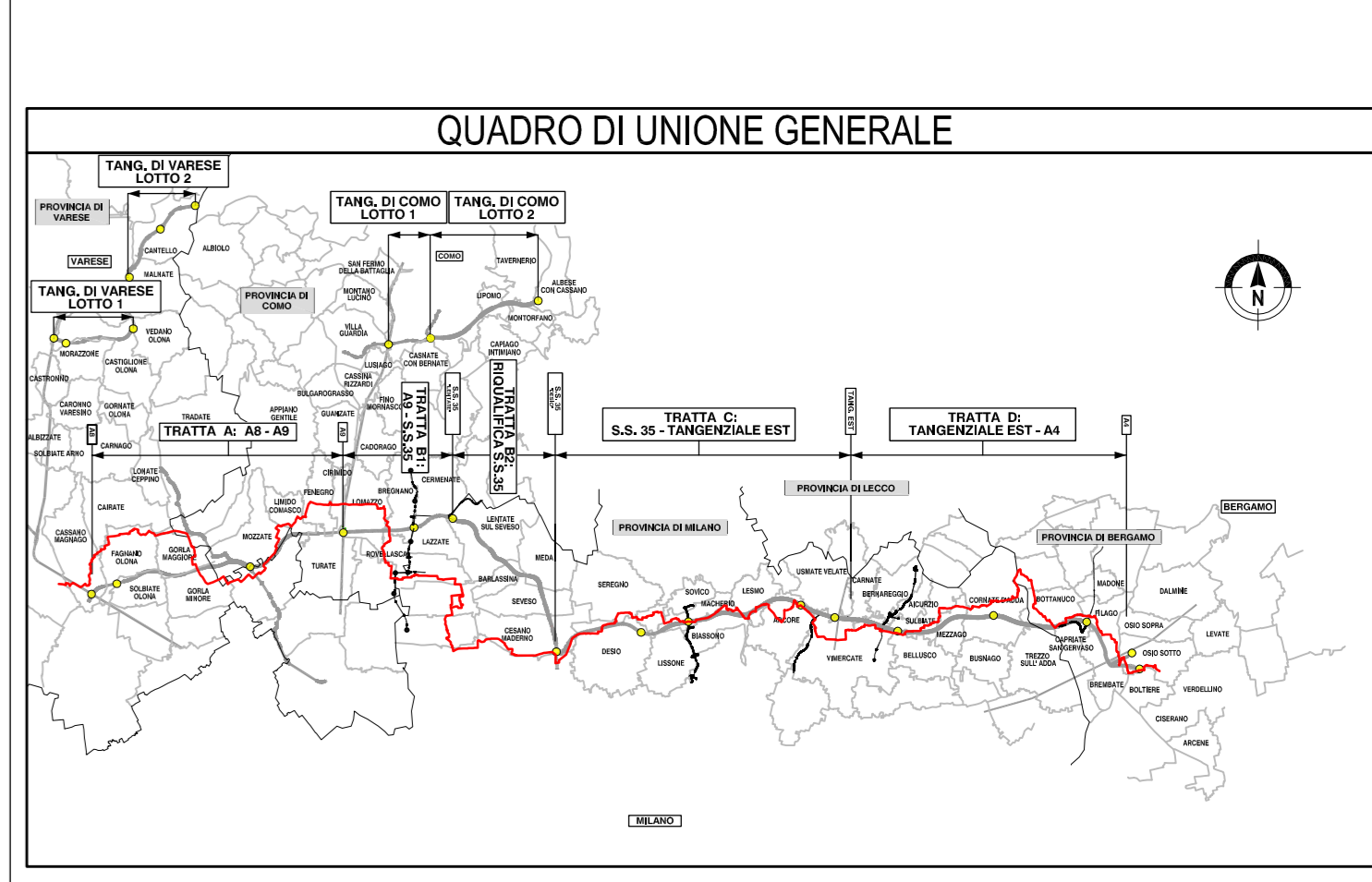
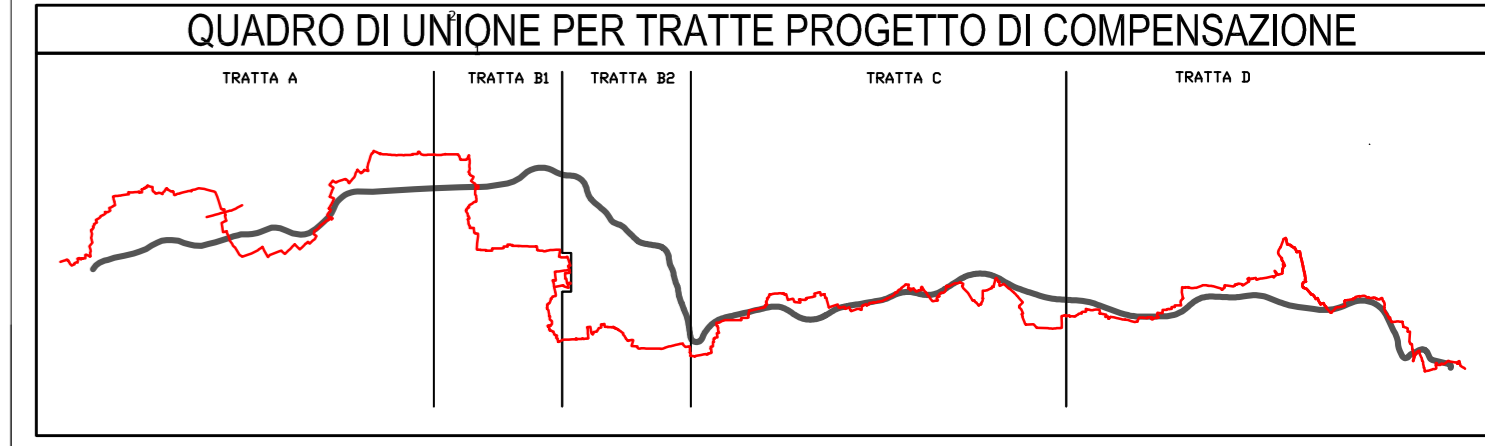
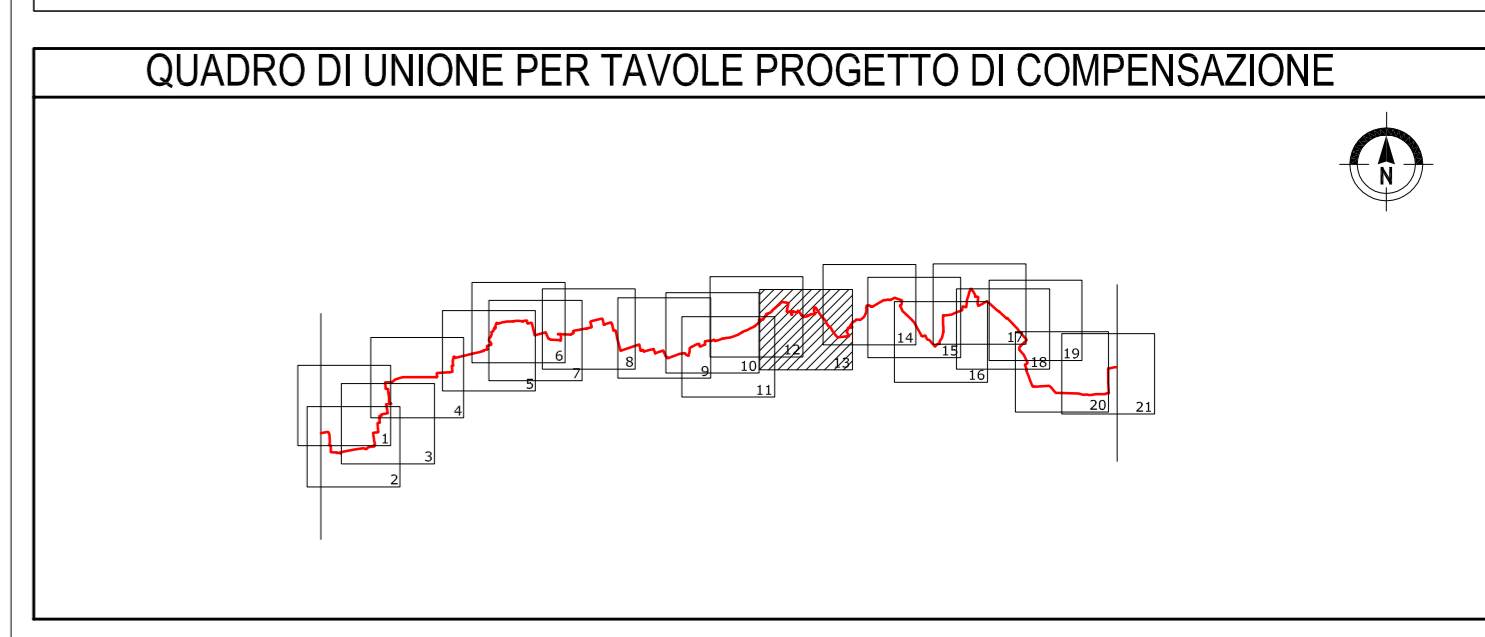
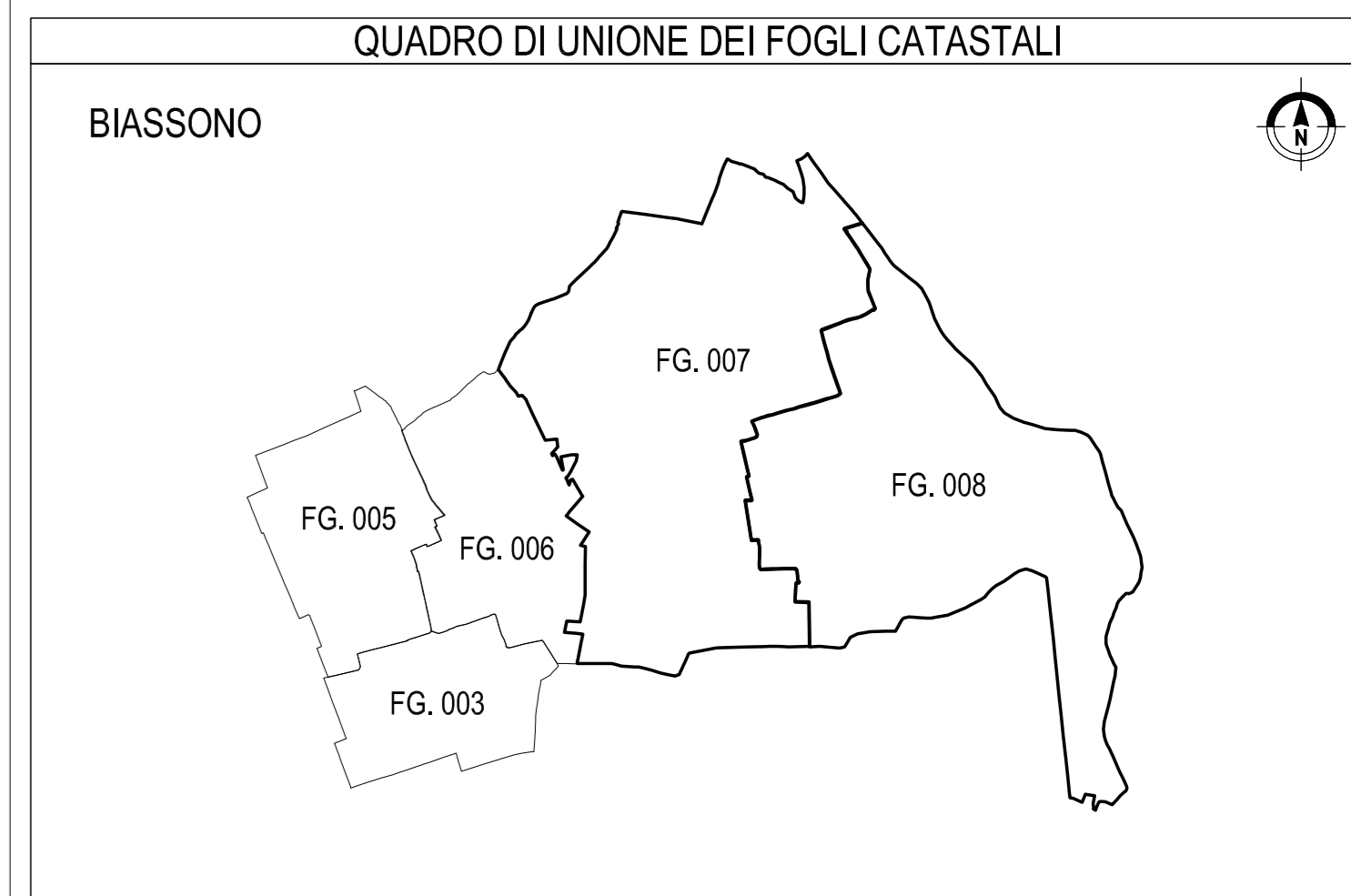




SIMBOLOGIA DI PIANO PARTICELLARE		
GRUPPO	COLORE	DESCRIZIONE
ESISTENTE		STRADE PUBBLICHE
		FERROVIE
		CORSI D'ACQUA
ESPROPRI		SEDE GREENWAY SU STRADA ESISTENTE
		SEDE GREENWAY
		SUPERFICI DA ESPROPRIARE PER DEVIAZIONE DI CORSI D'ACQUA E PER RISOLUZIONE DI INTERFERENZE
ALTRI TITOLI		SUPERFICI DA ASSERVIRE
		SUPERFICI DA ASSERVIRE PER RISOLUZIONE INTERFERENZE
		SUPERFICI DA OCCUPARE TEMPORANEAMENTE (Art. 49 D.P.R. n° 327/2001)
ALTRO		SEDE AUTOSTRADA PEDEMONTANA LOMBARDA
		AREE PREVISTE NEL PIANO PARTICELLARE DEL PROGETTO DEFINITIVO APPROVATO CON DELIB. N.97 DEL 06/11/09

SIMBOLOGIA CATASTALE					
	Particella catastale		Visibilità intersezione		Strada pubblica
	Confine di Comune		Acqua pubblica		Fatti e/r n°
	Confine di Foglio catastale				



COLLEGAMENTO AUTOSTRADALE DALMINE-COMO-VARESE-VALICO DEL GAGGIOLO E OPERE AD ESSO CONNESSE

PROGETTO DEFINITIVO

GENERALE DI PROGETTO

OPERE E MISURE DI COMPENSAZIONE DELL'IMPATTO TERRITORIALE E SOCIALE

GREENWAY - TRATTA C

INTEGRAZIONE DEL PIANO PARTICELLARE DI ESPROPRIO - TAV. 13 / A

IDENTIFICAZIONE ELABORATO	PROGETTAZIONE
<p>CONSORZIO ITALIANO PER LE INFRASTRUTTURE LOMBARDE</p> <p>RESPONSABILE DELL'INTEGRAZIONE TRA LE PRESTAZIONI SPECIALISTICHE</p> <p>Dot. Ing. Massimo Roccaforte</p>	<p>CONSORZIO ITALIANO PER LE INFRASTRUTTURE LOMBARDE</p> <p>RESPONSABILE DELL'INTEGRAZIONE TRA LE PRESTAZIONI SPECIALISTICHE</p> <p>Dot. Ing. Massimo Roccaforte</p>

DATA: Feb. 2015
 REVISIONE: EMISIONE
 D AG CC W01C00146 PL 027 A
 DATA: Feb. 2015
 SCALA: 1:2000

CONCEDENTARIO
 PROVINCIA DI MILANO
 COMUNE DI BIASSONO

VERIFICA E VALIDAZIONE
 VERIFICATO: ...
 VALIDATO: ...

PROVINCIA DI MILANO
 COMUNE DI BIASSONO
 SCALA DI 1:2000