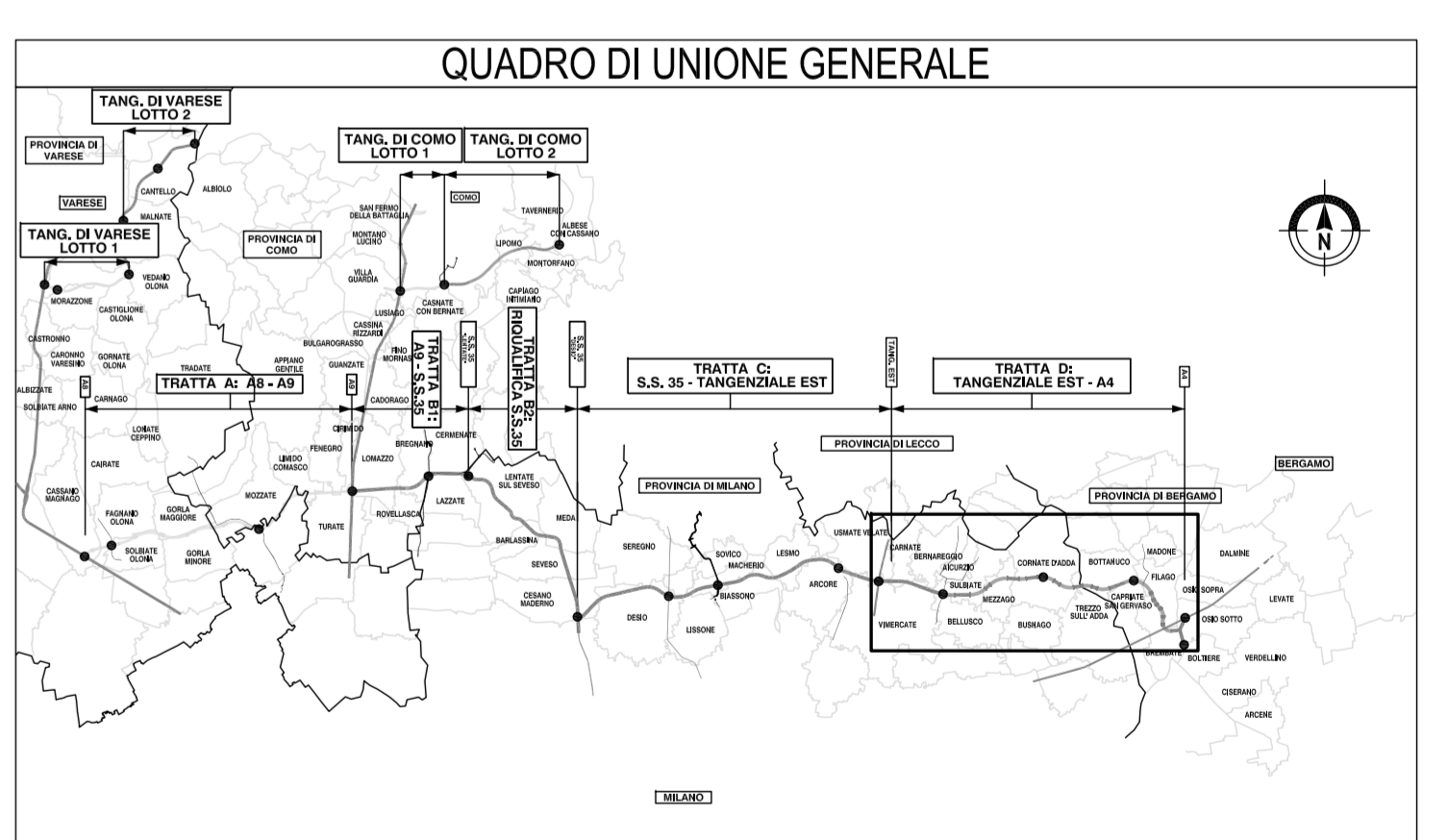
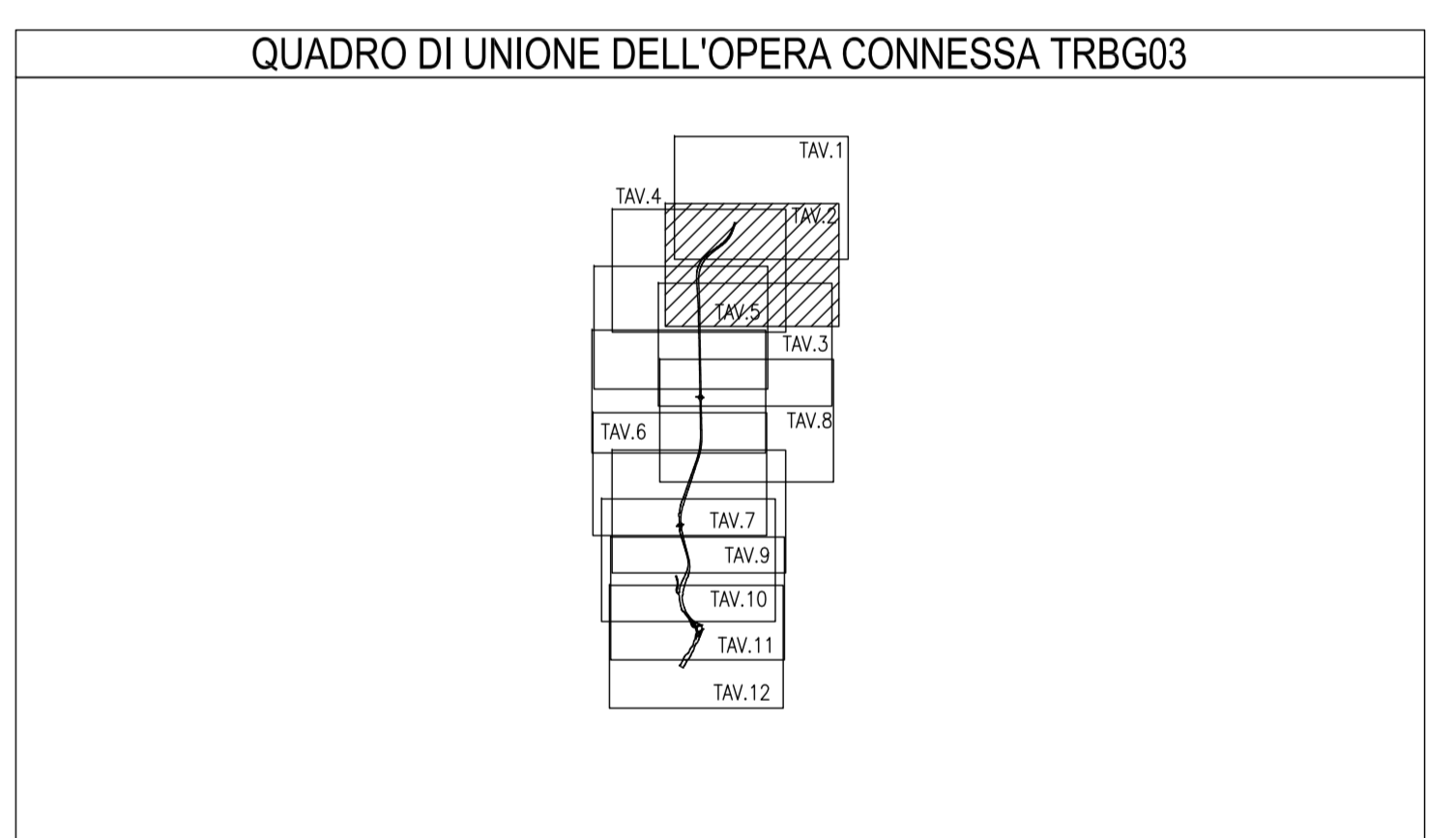
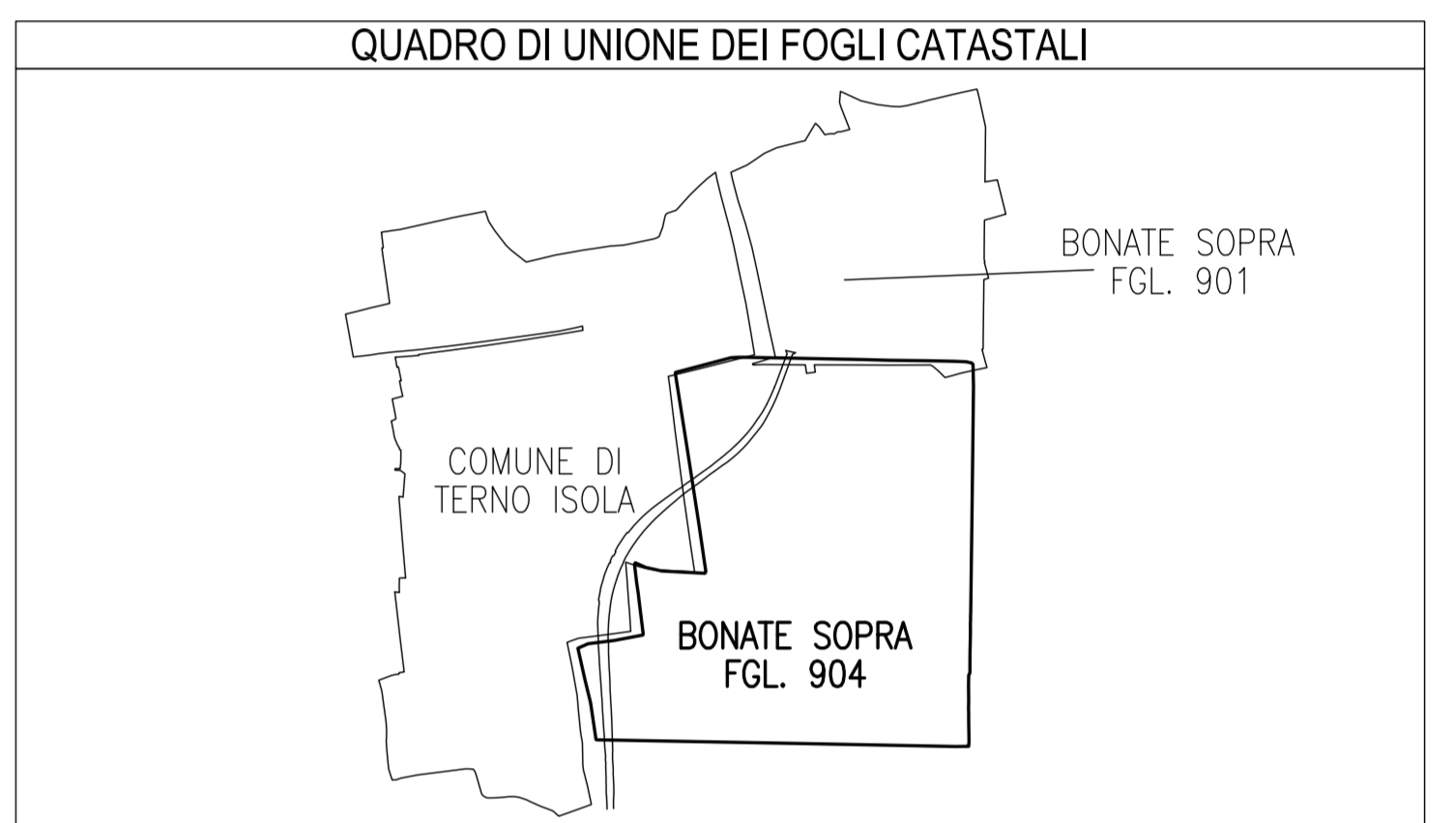


SIMBOLOGIA DI PIANO PARTICELLARE		
GRUPPO	COLORE	DESCRIZIONE
ESISTENZE		STRADE PUBBLICHE
		FERROVIE
		CORSI D'ACQUA
ESPROPRI		OPERA CONNESSA TRBG03
		SUPERFICI DA ESPROPRIARE PER DEVAZIONE DI CORSI D'ACQUA E PER RISOLUZIONE DI INTERFERENZE
		SUPERFICI DA ESPROPRIARE PER OPERE DI MITIGAZIONE E PER OPERE DI RIQUALIFICAZIONE
		FABBRICATI DA DEMOLIRE
ALTRI TITOLI		SUPERFICI DA ASSERVIRE
		SUPERFICI DA ASSERVIRE PER RISOLUZIONE INTERFERENZE
		SUPERFICI DA OCCUPARE TEMPORANEAMENTE (Art. 49 D.P.R. n° 327/2001)
		AREE PREVISTE NEL PIANO PARTICELLARE DEL PROGETTO DEFINITIVO APPROVATO CON DELIB. CIPE N.97 DEL 06/11/09

SIMBOLOGIA CATASTALE					
	Particella catastale		Limiti comunali		Strada pubblica
	Utilità intercomunale		Strada pubblica		Acquedotto pubblico
	Confine di Comune		Confine di Foglio catastale		Foglio c/te n°



PROVINCIA DI BERGAMO

 COMUNE DI BONATE DI SOPRA

 SCALA DI 1:2000

COLLEGAMENTO AUTOSTRADALE DALMINE-COMO-VARESE-VALICO DEL GAGGIOLIO E OPERE AD ESSO CONNESSE

PROGETTO DEFINITIVO

TRATTA D

ESPROPRI

OPERA CONNESSA TRBG03 - BONATE DI SOPRA (BG)

INTEGRAZIONE DEL PIANO PARTICELLARE DI ESPROPRIO - TAV. 2 / A

DIREZIONE GENERALE REGIONALE DEL TERRITORIO E DEL PAESAGGIO

 DIREZIONE REGIONALE DEL TERRITORIO E DEL PAESAGGIO

 DIREZIONE PROVINCIALE DEL TERRITORIO E DEL PAESAGGIO

 COMUNE DI BONATE DI SOPRA

CONSORZIO ITALIANO PER LE INFRASTRUTTURE LOMBARDE

 RESPONSABILE DELL'INTERAZIONE TRA LE PRESTAZIONI SPECIALISTICHE:

 ENR. SPA - INFRASTRUTTURE LOMBARDE

DATA: Feb. 2015

 EMISSIONE: A

PROGETTO: D/ES DD MM/GE00/000 PL 014 A

 SCALA: 1:2000

PROGETTO: D/ES DD MM/GE00/000 PL 014 A

 SCALA: 1:2000

PROGETTO: D/ES DD MM/GE00/000 PL 014 A

 SCALA: 1:2000