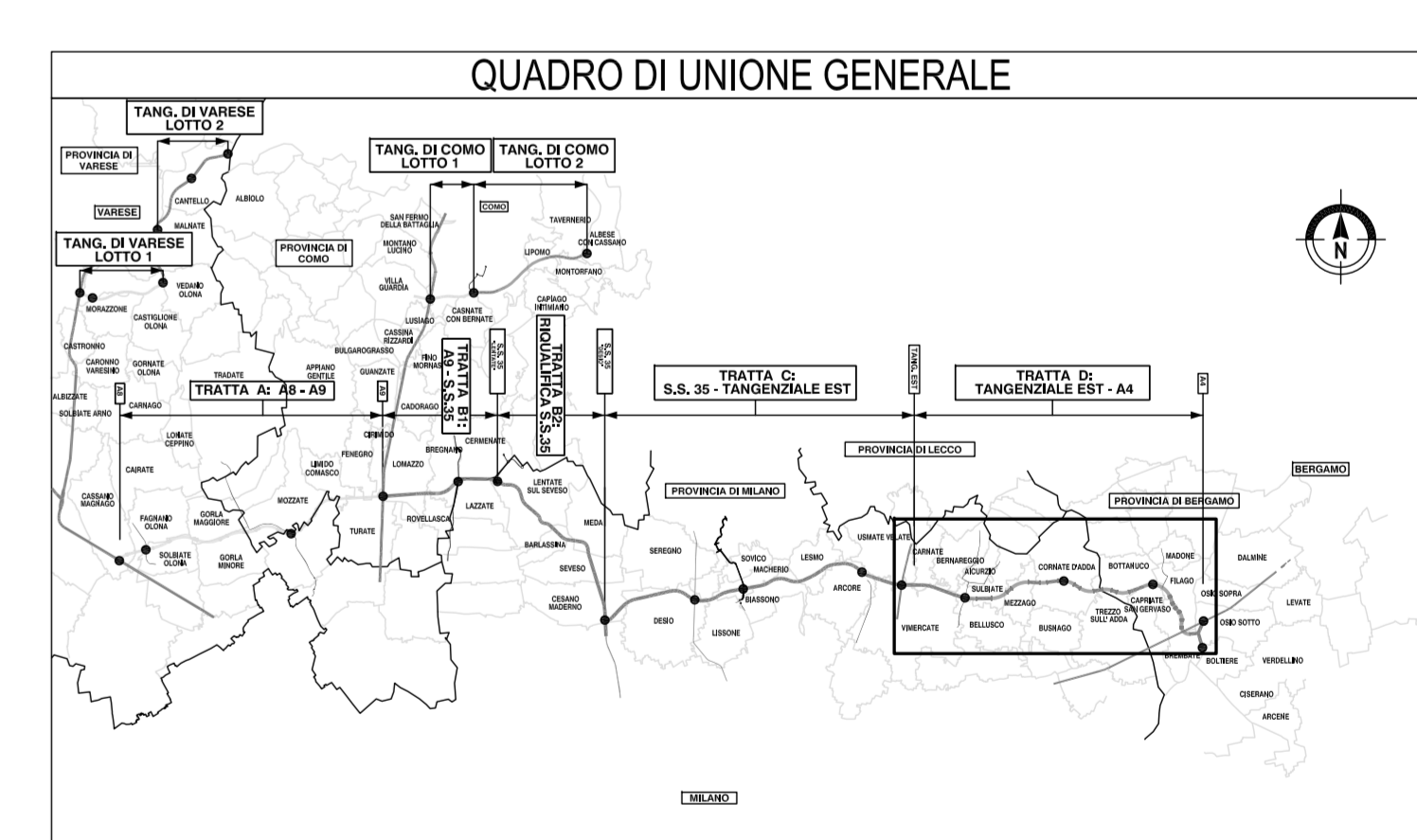
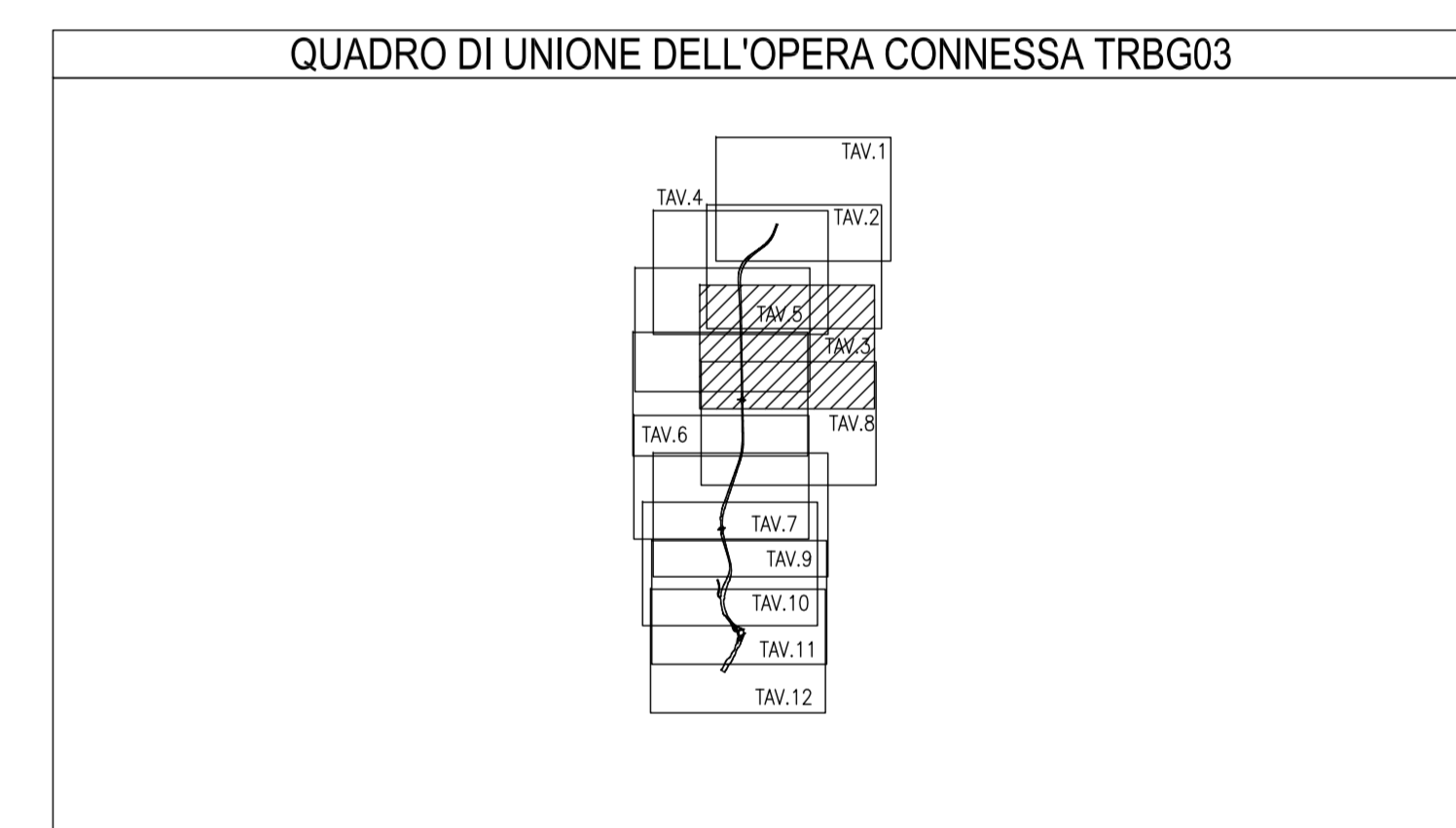
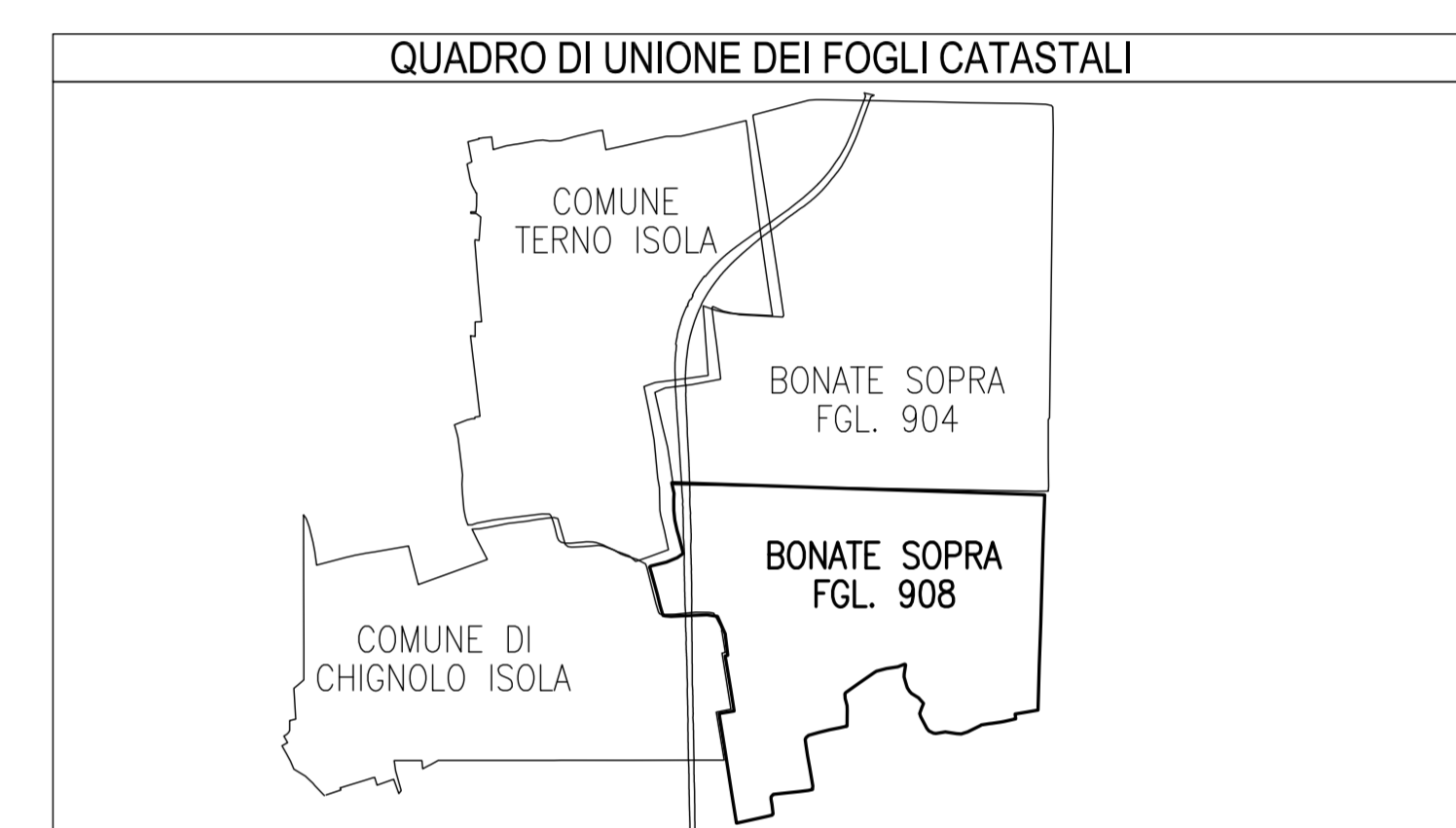


SIMBOLOGIA DI PIANO PARTICELLARE		
GRUPPO	COLORE	DESCRIZIONE
ESISTENZE		STRADE PUBBLICHE
		FERROVIE
		CORSI D'ACQUA
ESPROPRI		OPERA CONNESSA TRBG03
		SUPERFICI DA ESPROPRIARE PER DEVAZIONE DI CORSI D'ACQUA E PER RISOLUZIONE DI INTERFERENZE
		SUPERFICI DA ESPROPRIARE PER OPERE DI MITIGAZIONE E PER OPERE DI RIQUALIFICAZIONE
		FABBRICATI DA DEMOLIRE
ALTRI TITOLI		SUPERFICI DA ASSERVIRE
		SUPERFICI DA ASSERVIRE PER RISOLUZIONE INTERFERENZE
		SUPERFICI DA OCCUPARE TEMPORANEAMENTE (Art. 49 D.P.R. n° 327/2001)
		AREE PREVISTE NEL PIANO PARTICELLARE DEL PROGETTO DEFINITIVO APPROVATO CON DELIB. CIPE N.97 DEL 06/11/09

SIMBOLOGIA CATASTALE					
	Particella catastale		Via pubblica		Strada pubblica
	Confine di Comune		Confine di Foglio catastale		Foglio c/fo. n°



**COLLEGAMENTO AUTOSTRADALE**  
**DALMINE-COMO-VARESE-VALICO DEL GAGGIOLO E OPERE AD ESSO CONNESSE**  
**PROGETTO DEFINITIVO**  
**TRATTA D**  
**ESPROPRI**  
**OPERA CONNESSA TRBG03 - BONATE DI SOPRA (BG)**  
**INTEGRAZIONE DEL PIANO PARTICELLARE DI ESPROPRIO - TAV. 3 / A**

PROGETTO D ES DD H045EM 000 PL 015 A	DATA: Feb. 2010 SCALA: 1:2000	Foglio: 2010 ESSEZIONE: A	SOCIETA' COOPERATIVA SOCIETA' COOPERATIVA SOCIETA' COOPERATIVA
	RESPONSABILE RESPONSABILE RESPONSABILE	RESPONSABILE RESPONSABILE RESPONSABILE	RESPONSABILE RESPONSABILE RESPONSABILE

PROVINCIA DI BERGAMO  
 COMUNE DI BONATE DI SOPRA  
 SCALA DI 1:2000

Il presente documento non può essere copiato, riprodotto o distribuito senza il permesso scritto del Consorzio Italiano per le Infrastrutture Lombarde S.p.A. - Consorzio per la gestione e la manutenzione delle opere di infrastruttura.