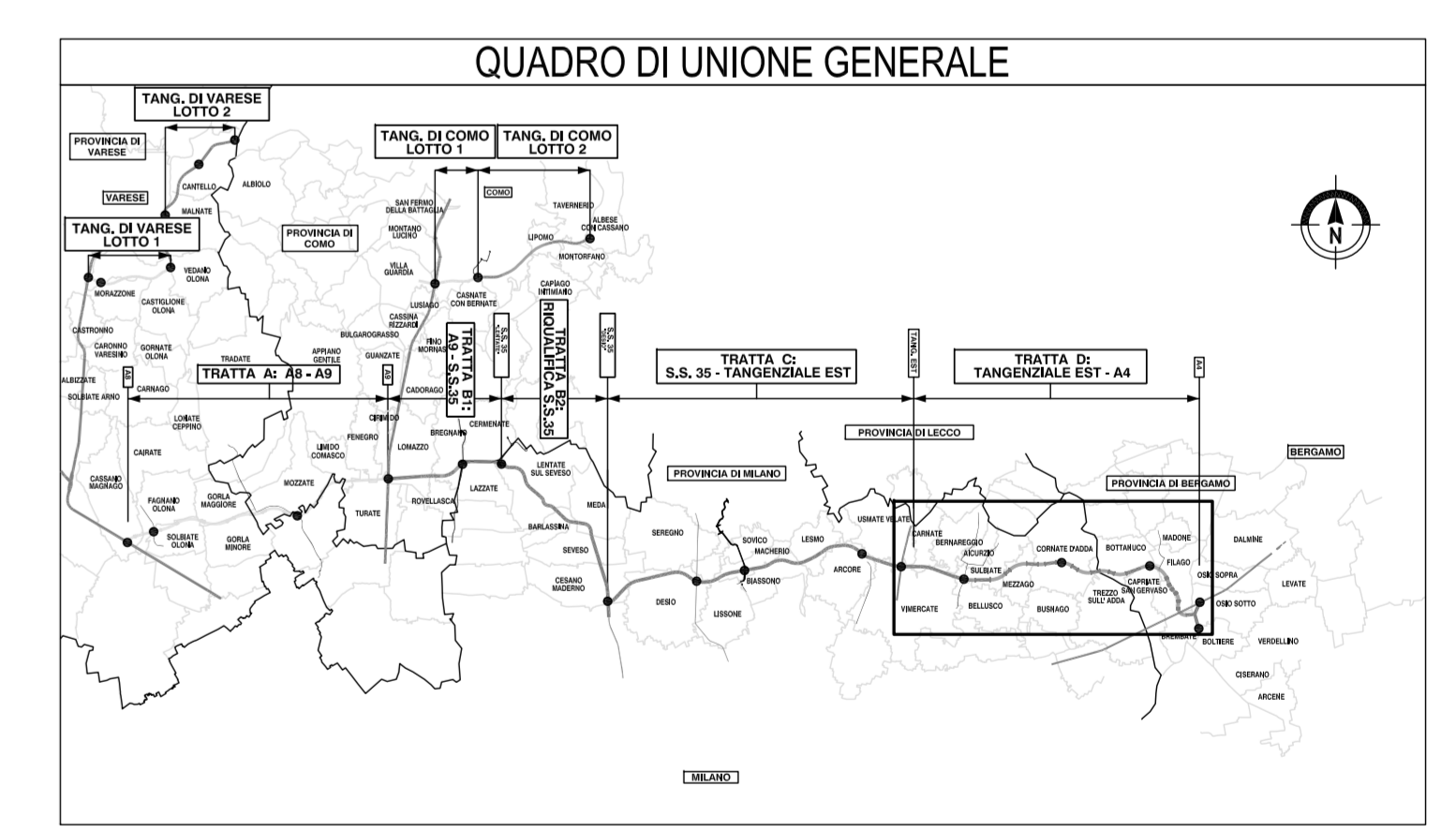
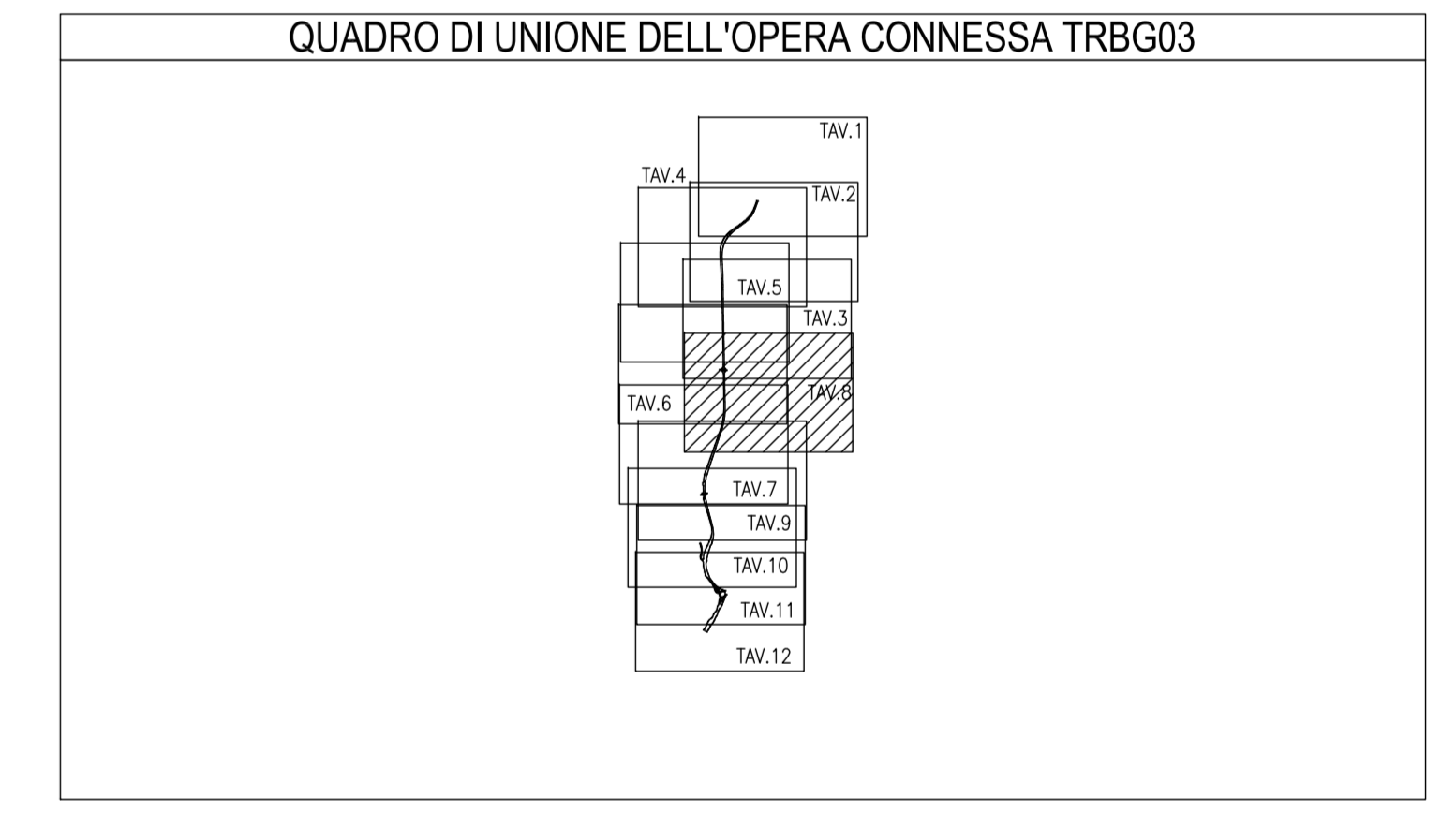
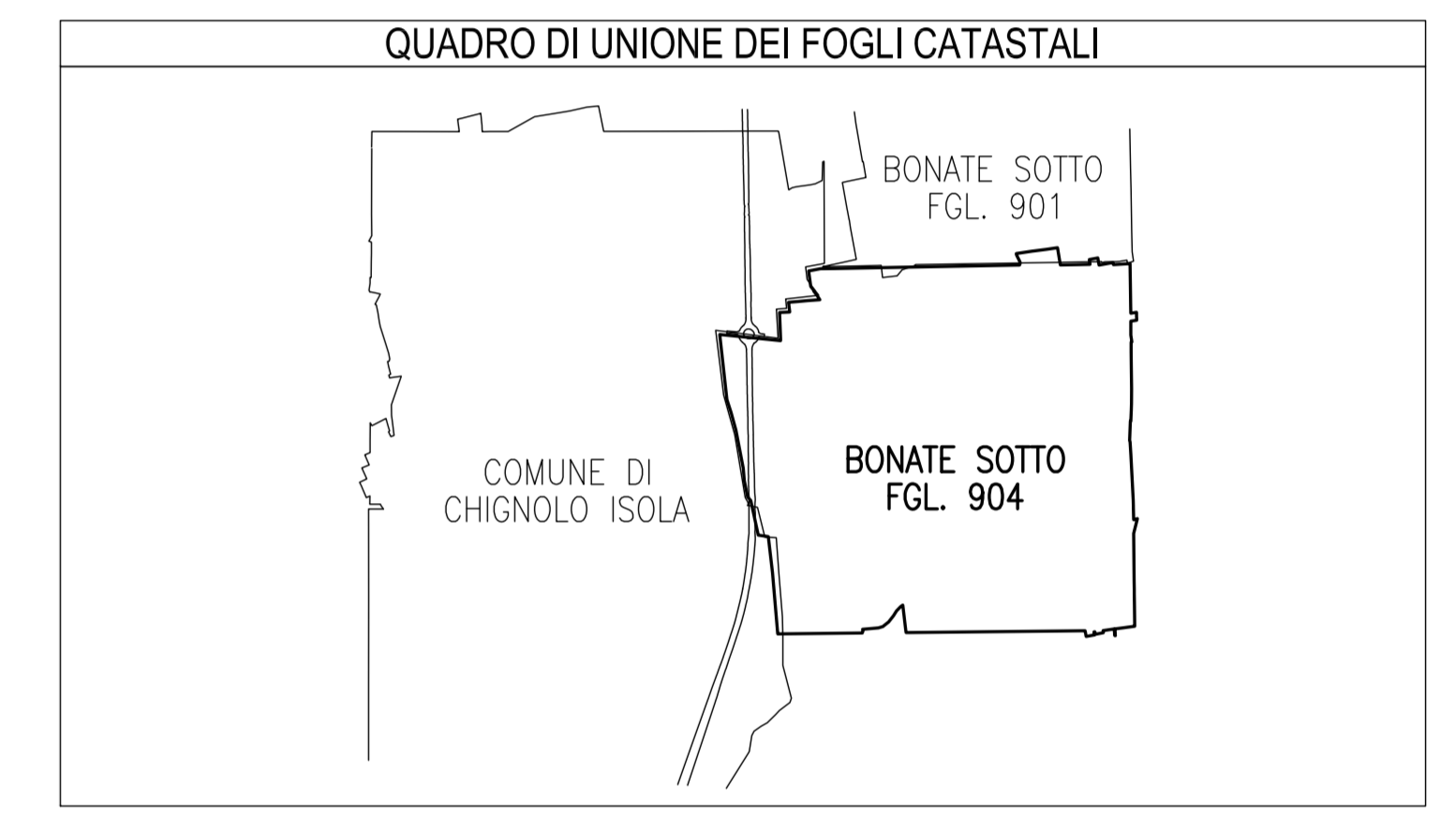


SIMBOLOGIA DI PIANO PARTICELLARE		
GRUPPO	COLORE	DESCRIZIONE
ESISTENZE		STRADE PUBBLICHE
		FERROVIE
		CORSI D'ACQUA
ESPROPRI		OPERA CONNESSA TRBG03
		SUPERFICI DA ESPROPRIARE PER DEVAZIONE DI CORSI D'ACQUA E PER RISOLUZIONE DI INTERFERENZE
		SUPERFICI DA ESPROPRIARE PER OPERE DI MITIGAZIONE E PER OPERE DI RIQUALIFICAZIONE
		FABBRICATI DA DEMOLIRE
ALTRI TITOLI		SUPERFICI DA ASSERVIRE
		SUPERFICI DA ASSERVIRE PER RISOLUZIONE INTERFERENZE
		SUPERFICI DA OCCUPARE TEMPORANEAMENTE (Art. 49 D.P.R. n° 327/2001)
		AREE PREVISTE NEL PIANO PARTICELLARE DEL PROGETTO DEFINITIVO APPROVATO CON DELIB. CIPE N.97 DEL 06/11/09

SIMBOLOGIA CATASTALE					
	Partizione catastale		Voluntas intercomunale		Strada pubblica
	Confine di Comune		Confine di Foglio catastale		Confine di Foglio catastale



COLLEGAMENTO AUTOSTRADALE
DALMINE-COMO-VARESE-VALICO DEL GAGGIOLO E OPERE AD ESSO CONNESSE
 PROGETTO DEFINITIVO
TRATTA D
 ESPROPRI
 OPERA CONNESSA TRBG03 - BONATE DI SOTTO (BG)
 INTEGRAZIONE DEL PIANO PARTICELLARE DI ESPROPRIO - TAV. 8 / A

PROGETTO D ES DD H045EM 000 PL 018 A	DATA: Feb 2010 SCALA: 1:2000	CONSORZIO ITALIANO PER LE INFRASTRUTTURE LOMBARDE RESPONSABILE DELL'INTEGRAZIONE TRA LE PRESTAZIONI SPECIALISTICHE: DOTT. ING. MARCO PASQUALE	FOLIO: 2010 EMISSIONE: A	PROGETTO DOTT. ING. MARCO PASQUALE	DIRETTORE TECNICO DOTT. ING. MARCO PASQUALE
---	---------------------------------	---	-----------------------------	---------------------------------------	--

PROVINCIA DI BERGAMO
 COMUNE DI BONATE DI SOTTO
 SCALA DI 1:2000