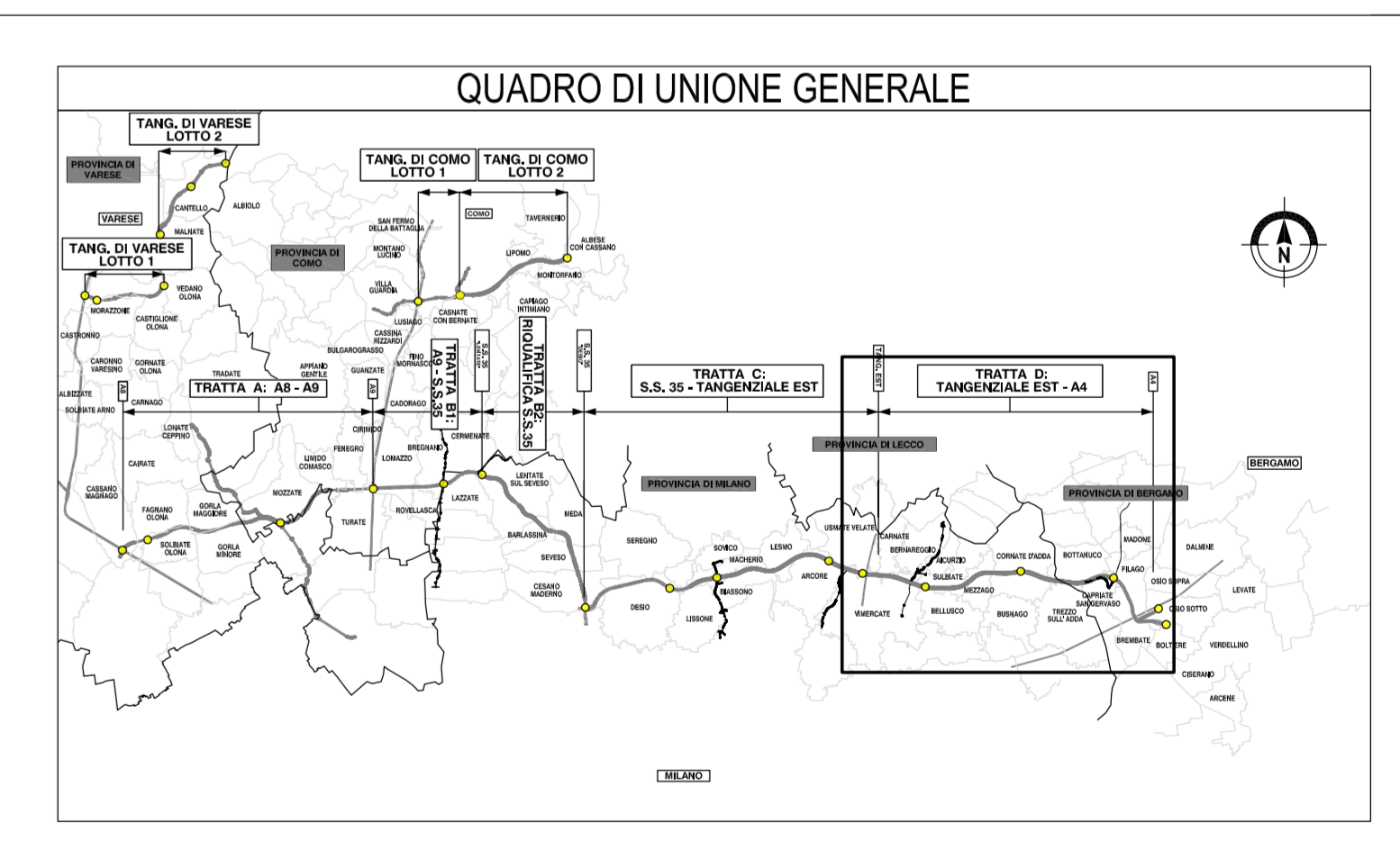
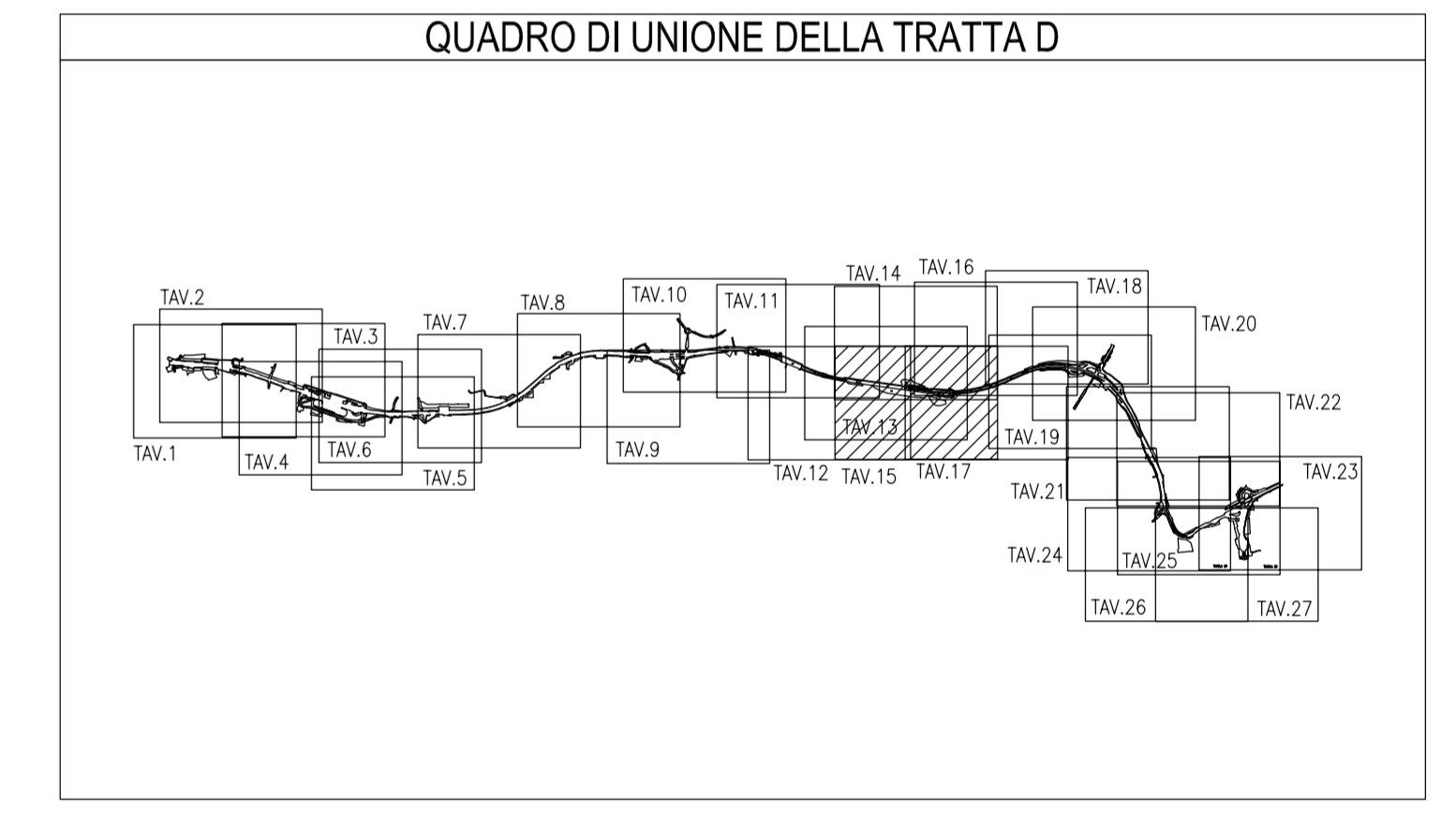
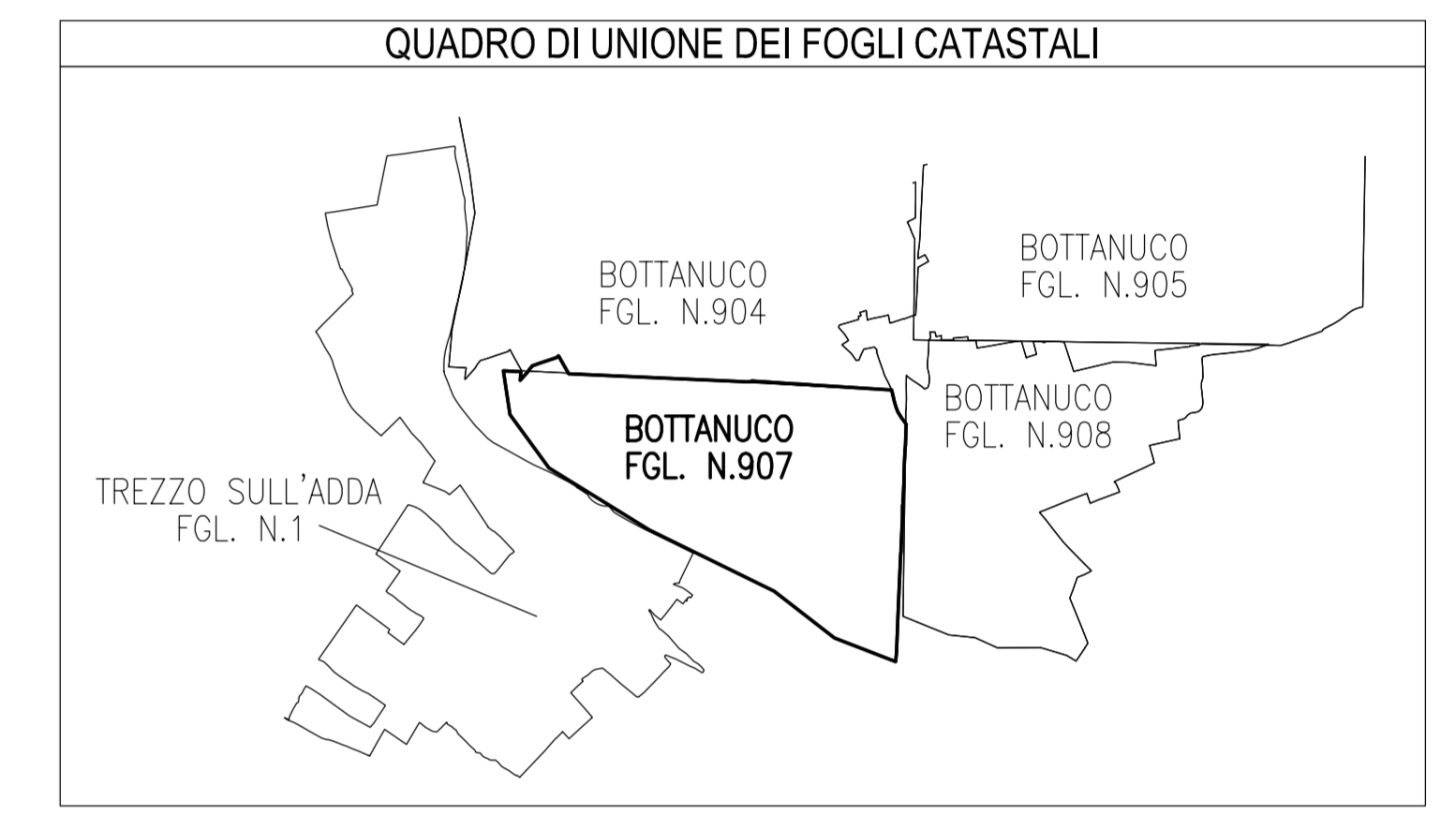




SIMBOLOGIA DI PIANO PARTICELLARE		
GRUPPO	COLORE	DESCRIZIONE
ESISTENTE	[Pink]	STRADE PUBBLICHE
	[Grey]	FERROVIE
	[Blue]	CORSI D'ACQUA
ESPROPRI	[Red]	SEDE AUTOSTRADA PEDEMONTANA LOMBARDA
	[Magenta]	SUPERFICI DA ESPROPRIARE PER DEVIAZIONE DI CORSI D'ACQUA E PER RISOLUZIONE DI INTERFERENZE
	[Green]	SUPERFICI DA ESPROPRIARE PER OPERE DI MITIGAZIONE E PER OPERE DI RIQUALIFICAZIONE
ALTRI TITOLI	[Hatched]	FABBRICATI DA DEMOLIRE
	[Brown]	SUPERFICI DA ASSERVIRE
	[Purple]	SUPERFICI DA ASSERVIRE PER RISOLUZIONE INTERFERENZE
	[Yellow]	SUPERFICI DA OCCUPARE TEMPORANEAMENTE (Art. 49 D.P.R. n° 327/2001)
	[Light Green]	AREE PREVISTE NEL PIANO PARTICELLARE DEL PROGETTO DEFINITIVO APPROVATO CON DELIB. CIPE N.97 DEL 06/11/09

SIMBOLOGIA CATASTALE					
[Icon]	Particella catastale	[Icon]	Via pubblica	[Icon]	Strada pubblica
[Icon]	Confine di Comune	[Icon]	Confine di Foglio catastale	[Icon]	Foglio c/fo. c/fo.



COLLEGAMENTO AUTOSTRADALE DALMINE-COMO-VARESE-VALICO DEL GAGGIOLO E OPERE AD ESSO CONNESSE

PROGETTO DEFINITIVO

TRATTA D

ESPROPRI

ASSE PRINCIPALE - COMUNE DI BOTTANUCO (BG)

INTEGRAZIONE DEL PIANO PARTICELLARE DI ESPROPRIO - TAV. 15 / A

CONSORZIO ITALIANO PER LE INFRASTRUTTURE LOMBARDE
 RESPONSABILE DELL'INTEGRAZIONE TRA LE PRESTAZIONI SPECIALISTICHE:
 ENR, ING. MASSIMO PAVANINI

PROGETTAZIONE
 DIRETTORE TECNICO: [Name]
 INGEGNERE RESPONSABILE: [Name]

PROGETTO DEFINITIVO
 DATA: Feb. 2010
 SCALA: 1:200

**PROVINCIA DI BERGAMO
 COMUNE DI BOTTANUCO
 SCALA DI 1:2000**