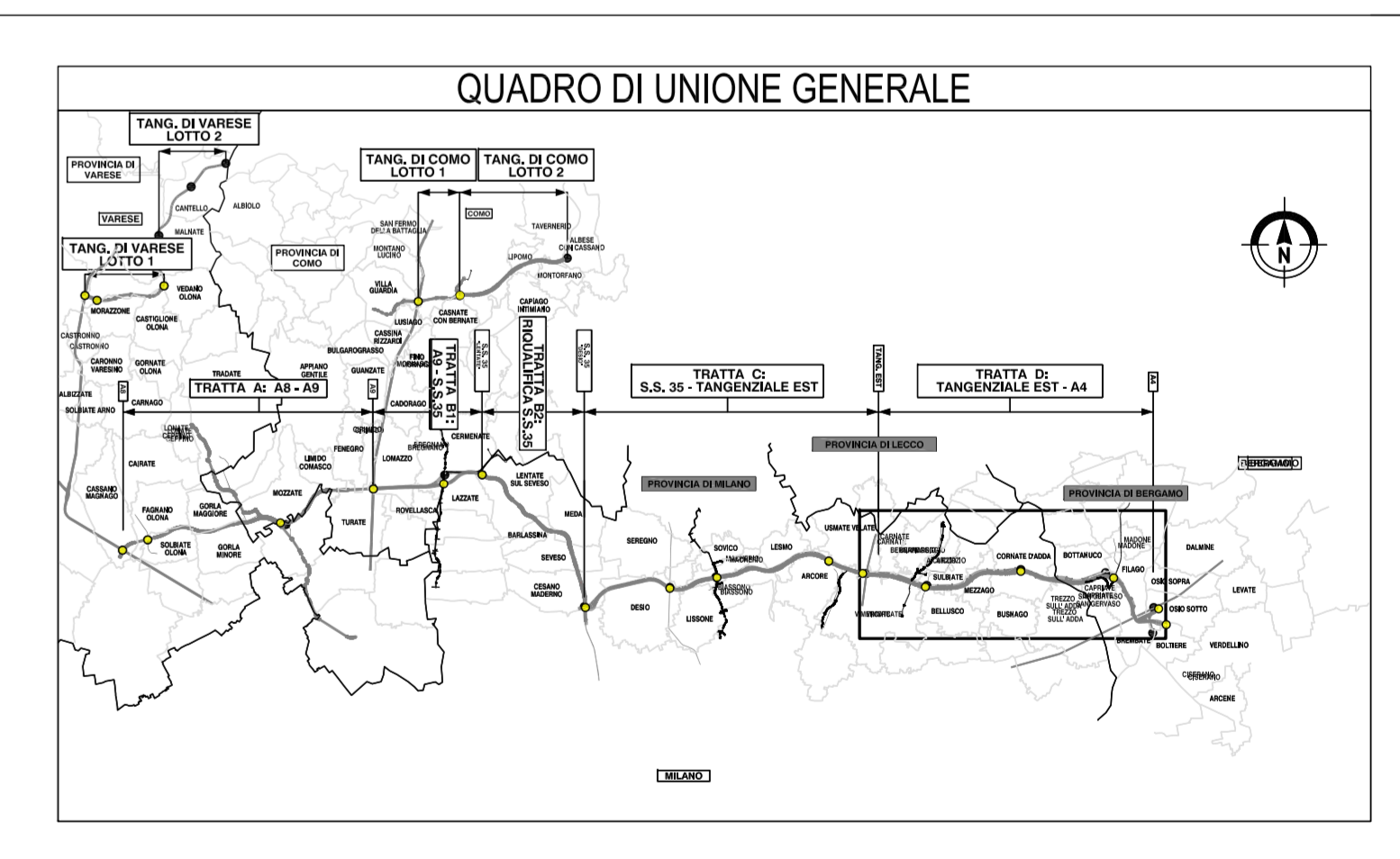
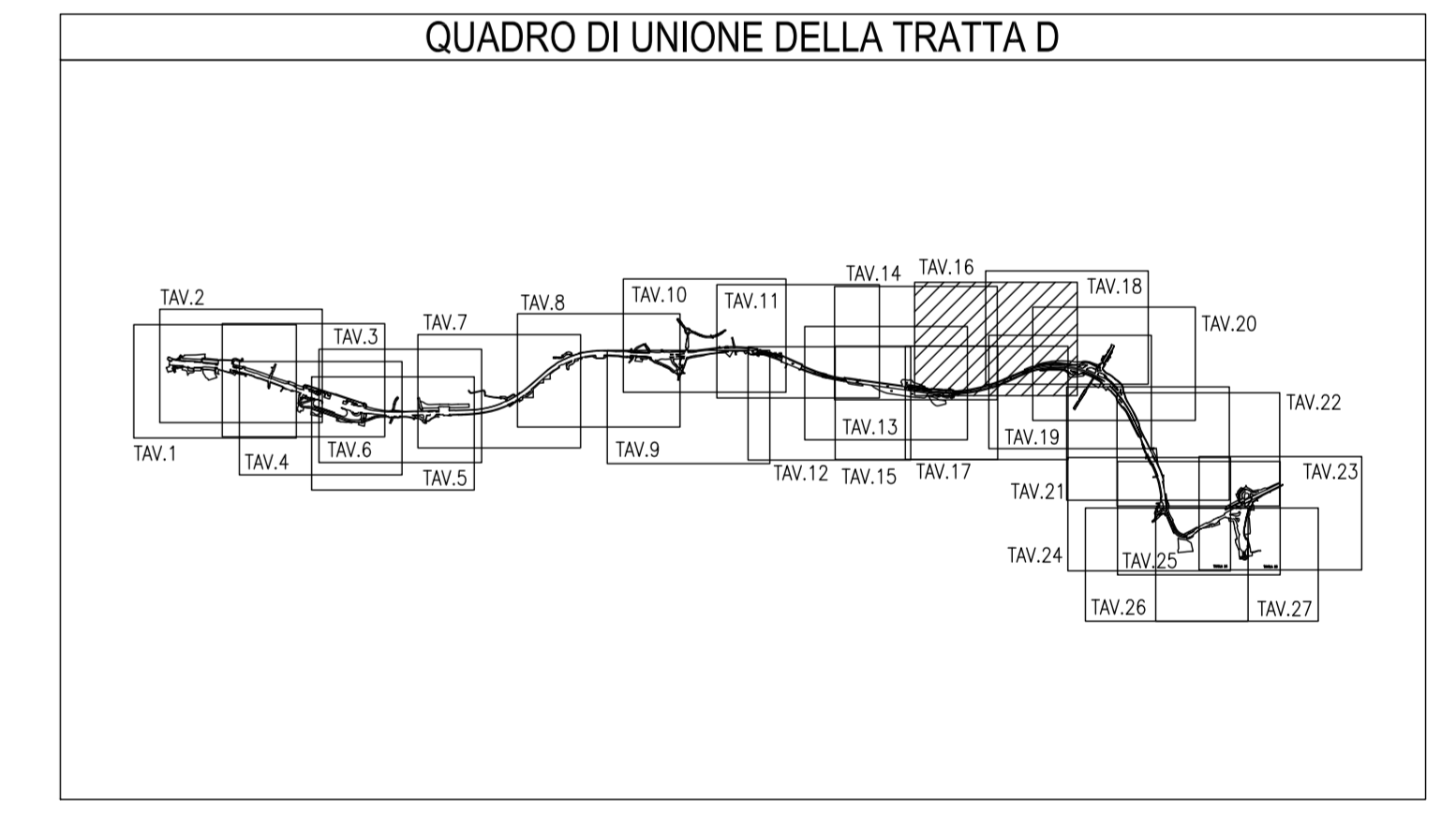
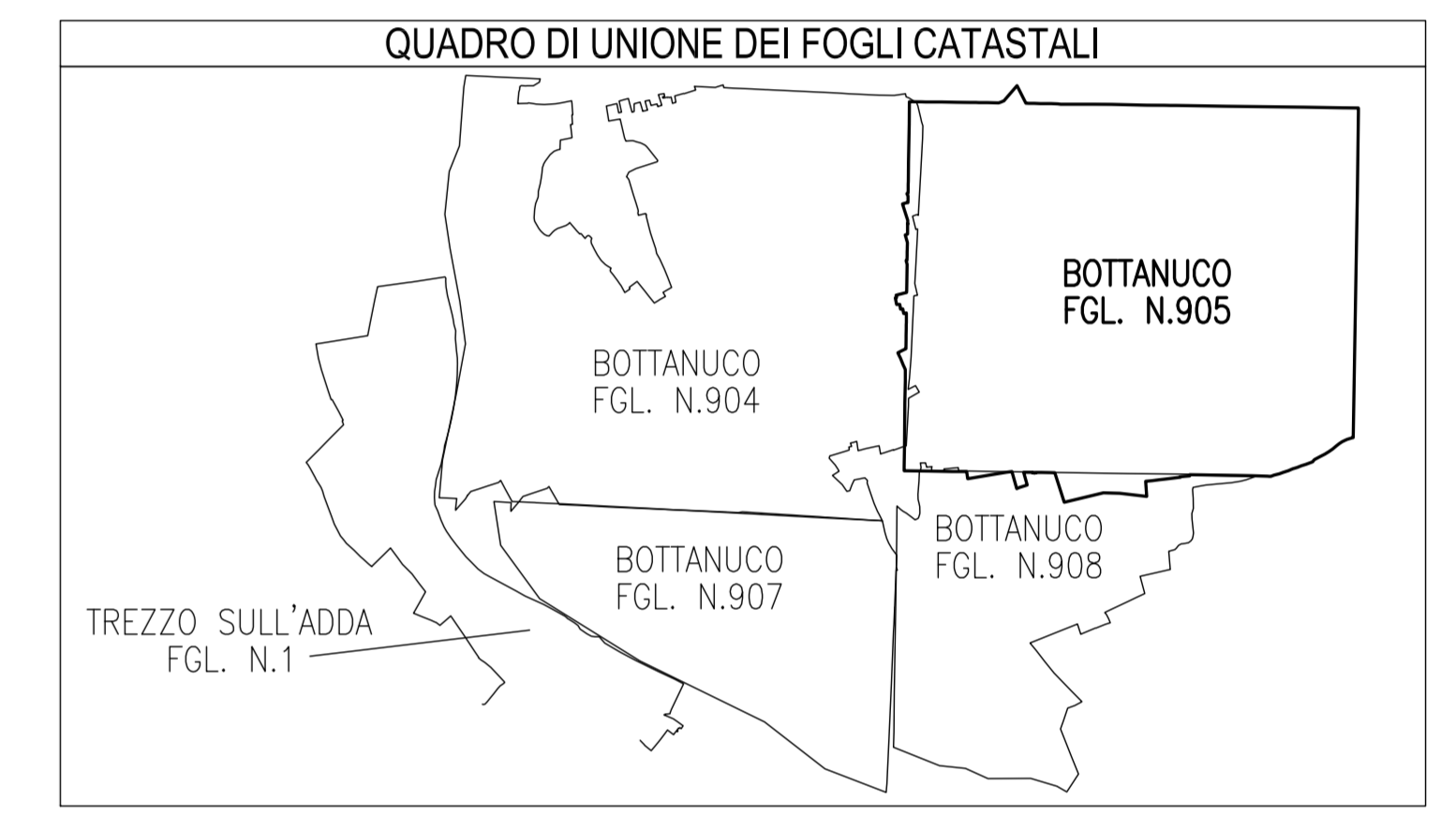




SIMBOLOGIA DI PIANO PARTICELLARE		
GRUPPO	COLORE	DESCRIZIONE
ESISTENZE		STRADE PUBBLICHE
		FERROVIE
		CORSI D'ACQUA
ESPROPRI		SEDE AUTOSTRADA PEDEMONTANA LOMBARDA
		SUPERFICI DA ESPROPRIARE PER DEVIAZIONE DI CORSI D'ACQUA E PER RISOLUZIONE DI INTERFERENZE
		SUPERFICI DA ESPROPRIARE PER OPERE DI MITIGAZIONE E PER OPERE DI RIQUALIFICAZIONE
		FABBRICATI DA DEMOLIRE
ALTRI TITOLI		SUPERFICI DA ASSERVIRE
		SUPERFICI DA ASSERVIRE PER RISOLUZIONE INTERFERENZE
		SUPERFICI DA OCCUPARE TEMPORANEAMENTE (Art. 49 D.P.R. n° 327/2001)
		AREE PREVISTE NEL PIANO PARTICELLARE DEL PROGETTO DEFINITIVO APPROVATO CON DELIB. CIPE N.97 DEL 06/11/09

SIMBOLOGIA CATASTALE					
	Particella catastale		Via pubblica		Strada pubblica
	Confine di Comune		Confine di Foglio catastale		Foglio c/ve c/s



PROVINCIA DI BERGAMO
 COMUNE DI BOTTANUCO
 SCALA DI 1:2000

COLLEGAMENTO AUTOSTRADALE DALMINE-COMO-VARESE-VALICO DEL GAGGIOLO E OPERE AD ESSO CONNESSE

PROGETTO DEFINITIVO

TRATTA D

ESPROPRI

ASSE PRINCIPALE - COMUNE DI BOTTANUCO (BG)

INTEGRAZIONE DEL PIANO PARTICELLARE DI ESPROPRIO - TAV. 16 / A

CONSORZIO ITALIANO PER LE INFRASTRUTTURE LOMBARDE
 RESPONSABILE DELL'INTEGRAZIONE TRA LE PRESTAZIONI SPECIALISTICHE:
 ENR. ING. MASSIMO PAVANINI

Feb. 2010 EMISSIONE A

PROGETTO: TAV. 16 / A
 DIRETTORE TECNICO: ING. MASSIMO PAVANINI
 DIRETTORE GENERALE: ING. MASSIMO PAVANINI

PROVINCIA DI BERGAMO
 COMUNE DI BOTTANUCO
 SCALA DI 1:2000