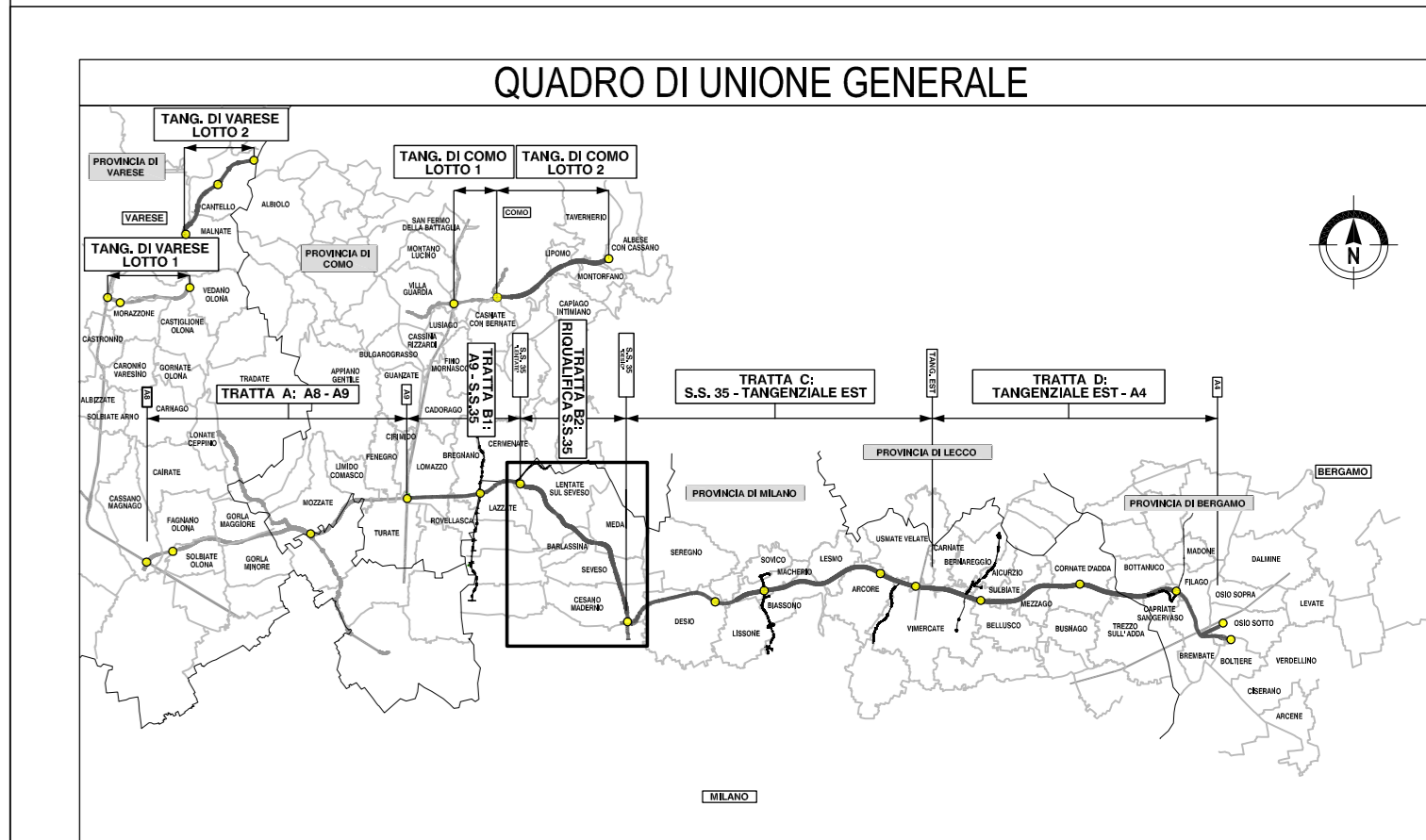
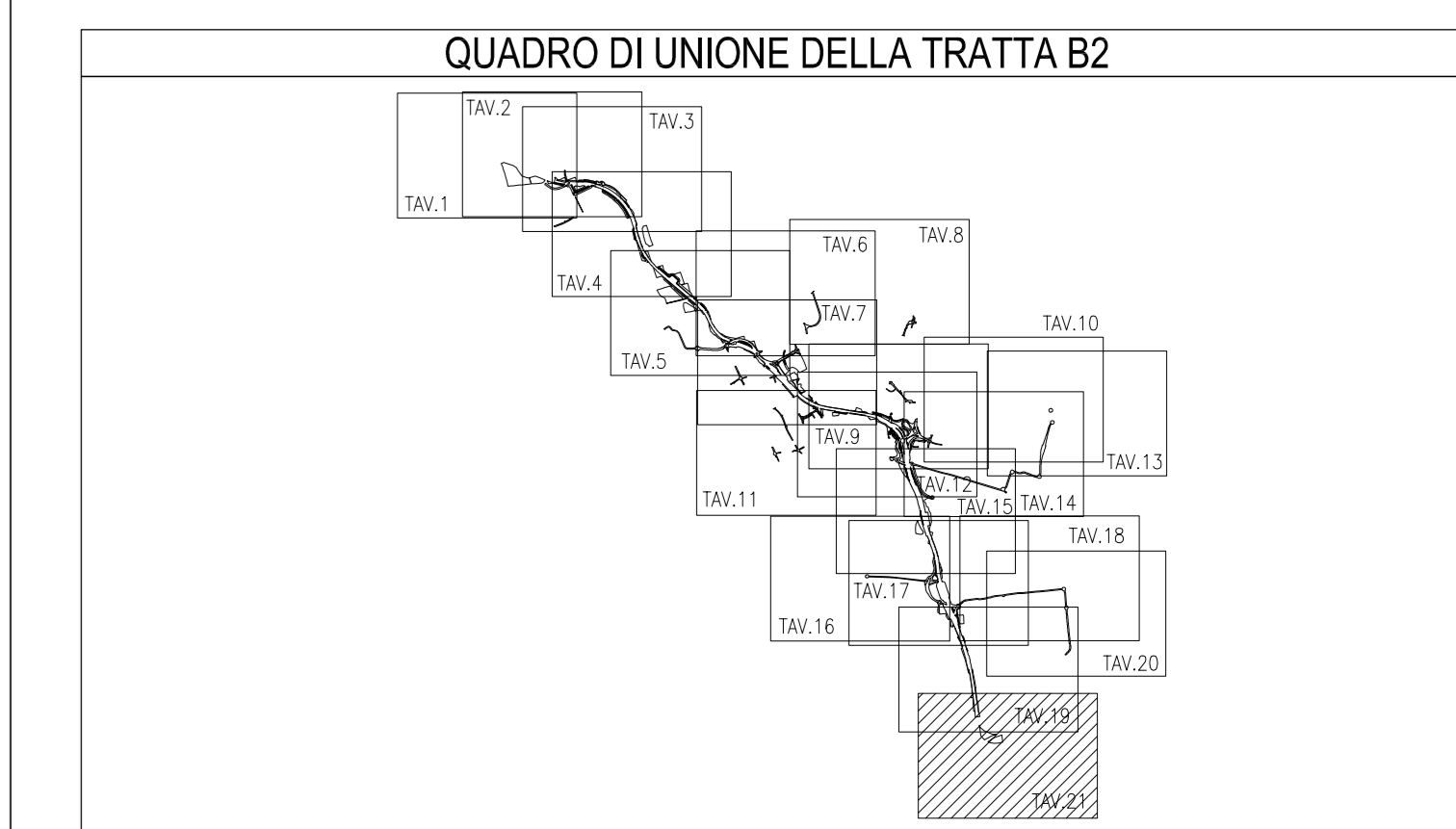
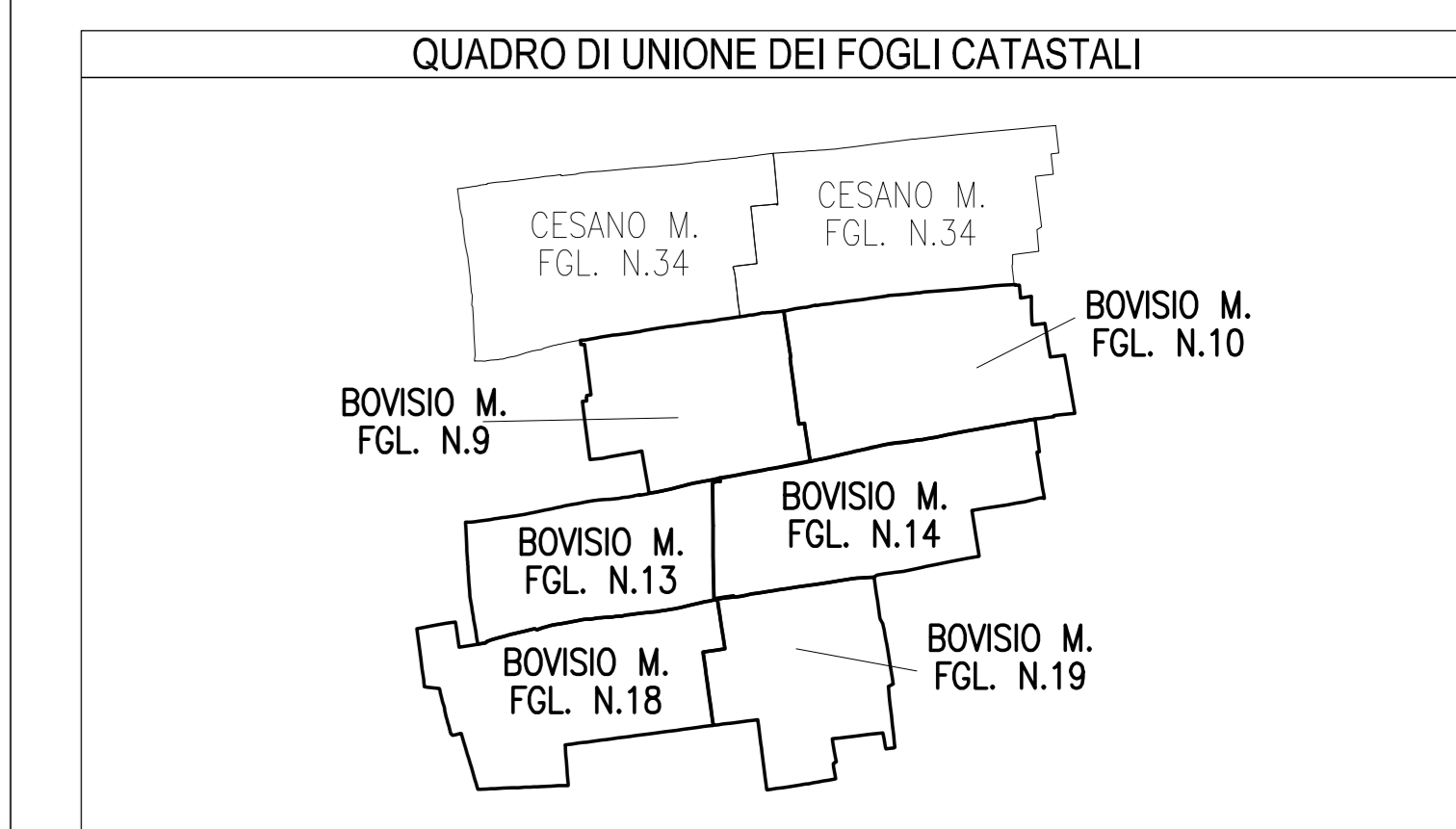




SIMBOLOGIA DI PIANO PARTICELLARE		
GRUPPO	COLORE	DESCRIZIONE
ESISTENTE	[Pink]	STRADE PUBBLICHE
	[Grey]	FERROVIE
	[Blue]	CORSI D'ACQUA
ESPROPRI	[Red]	SEDE AUTOSTRADA PEDEMONTANA LOMBARDA
	[Magenta]	SUPERFICI DA ESPROPRIARE PER DEVAZIONE DI CORSI D'ACQUA E PER RISOLUZIONE DI INTERFERENZE
	[Green]	SUPERFICI DA ESPROPRIARE PER OPERE DI MITIGAZIONE E PER OPERE DI RIQUALIFICAZIONE
ALTRI TITOLI	[Hatched]	FABBRICATI DA DEMOLIRE
	[Brown]	SUPERFICI DA ASSERVIRE
	[Purple]	SUPERFICI DA ASSERVIRE PER RISOLUZIONE INTERFERENZE
	[Yellow]	SUPERFICI DA OCCUPARE TEMPORANEAMENTE (Art. 49 D.P.R. n° 327/2001)
	[Light Green]	AREE PREVISTE NEL PIANO PARTICELLARE DEL PROGETTO DEFINITIVO APPROVATO CON DELIB. CIPE N.97 DEL 06/11/09

SIMBOLOGIA CATASTALE					
[Icon]	Particello catastale	[Icon]	Via pubblica	[Icon]	Stadio pubblico
[Icon]	Giardini di Comune	[Icon]	Via intercomunale	[Icon]	Acqua pubblica
[Icon]	Confine di Comune	[Icon]	Confine di Foglio catastale	[Icon]	Foglia n° n° n°



COLLEGAMENTO AUTOSTRADALE DALMINE-COMO-VARESE-VALICO DEL GAGGIOLO E OPERE AD ESSE CONNESSE
 (CODICE L. 44/10/2009)
PROGETTO DEFINITIVO
TRATTA B2
ESPROPRI
ASSE PRINCIPALE - COMUNE DI BOVISIO MASCIAGO
INTEGRAZIONE DEL PIANO PARTICELLARE DI ESPROPRIO - TAV. 21 / A

IDENTIFICAZIONE ELABORATO		PROGETTAZIONE	
AMBITO	TRATTA	DATA	REVISIONE
D ES B2 000 GEN 000 PL 035 A	Feb. 2010	EMISIONE	ELABORAZIONE PROGETTUALE
CONCEDENTE	CONCEDIARIO	VERIFICA E VALIDAZIONE	
CONSORZIO ITALIANO PER LE INFRASTRUTTURE LOMBARDE	CONSORZIO ITALIANO PER LE INFRASTRUTTURE LOMBARDE	CONCEDIARIO	
RESPONSABILE DELL'INTEGRAZIONE TRA LE PRESTAZIONI SPECIALISTICHE	Dir. Ing. Massimo Rocca	CONCEDIARIO	
		VERIFICA E VALIDAZIONE	
		CONCEDIARIO	

PROVINCIA DI MILANO
 COMUNE DI BOVISIO MASCIAGO
 SCALA DI 1:2000