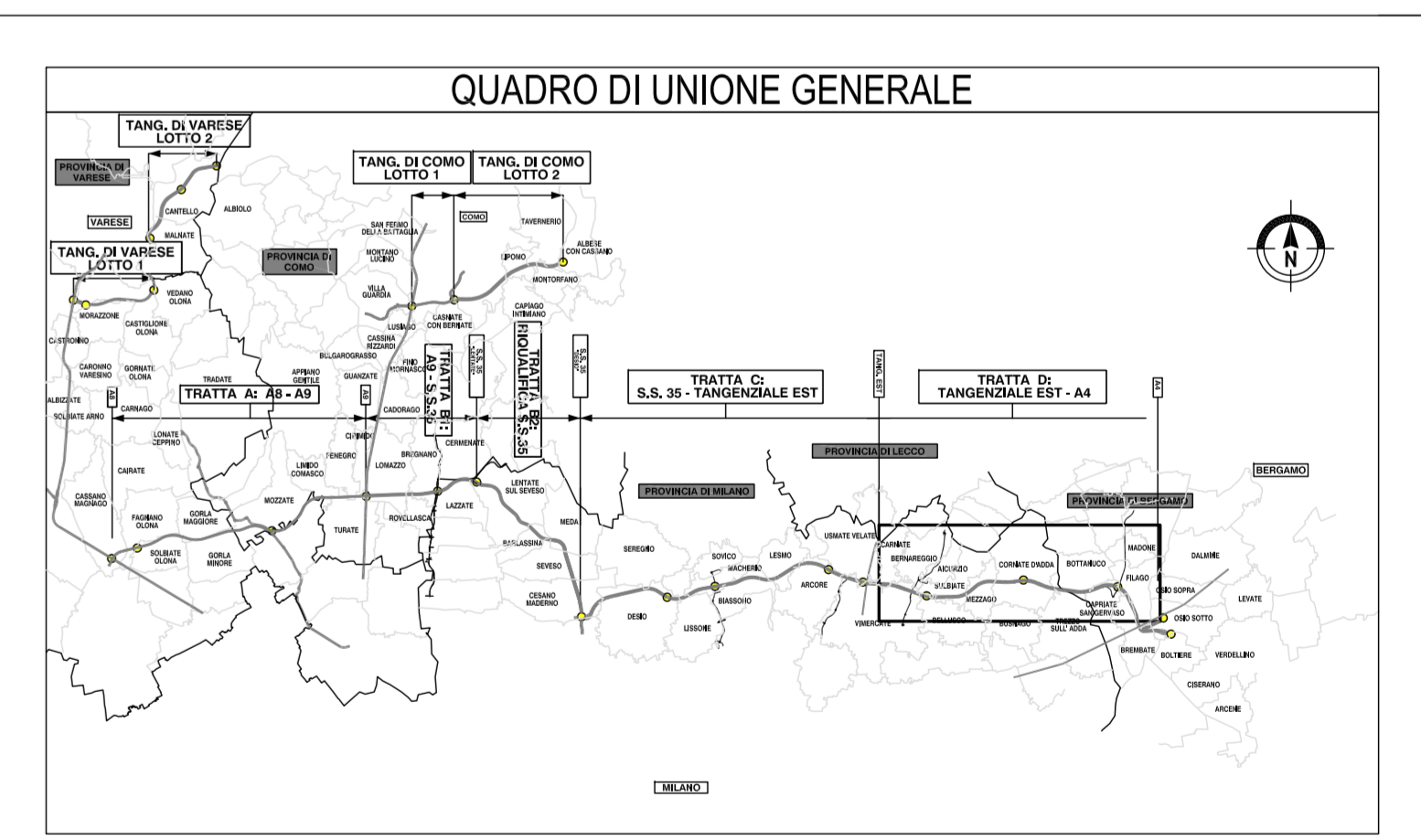
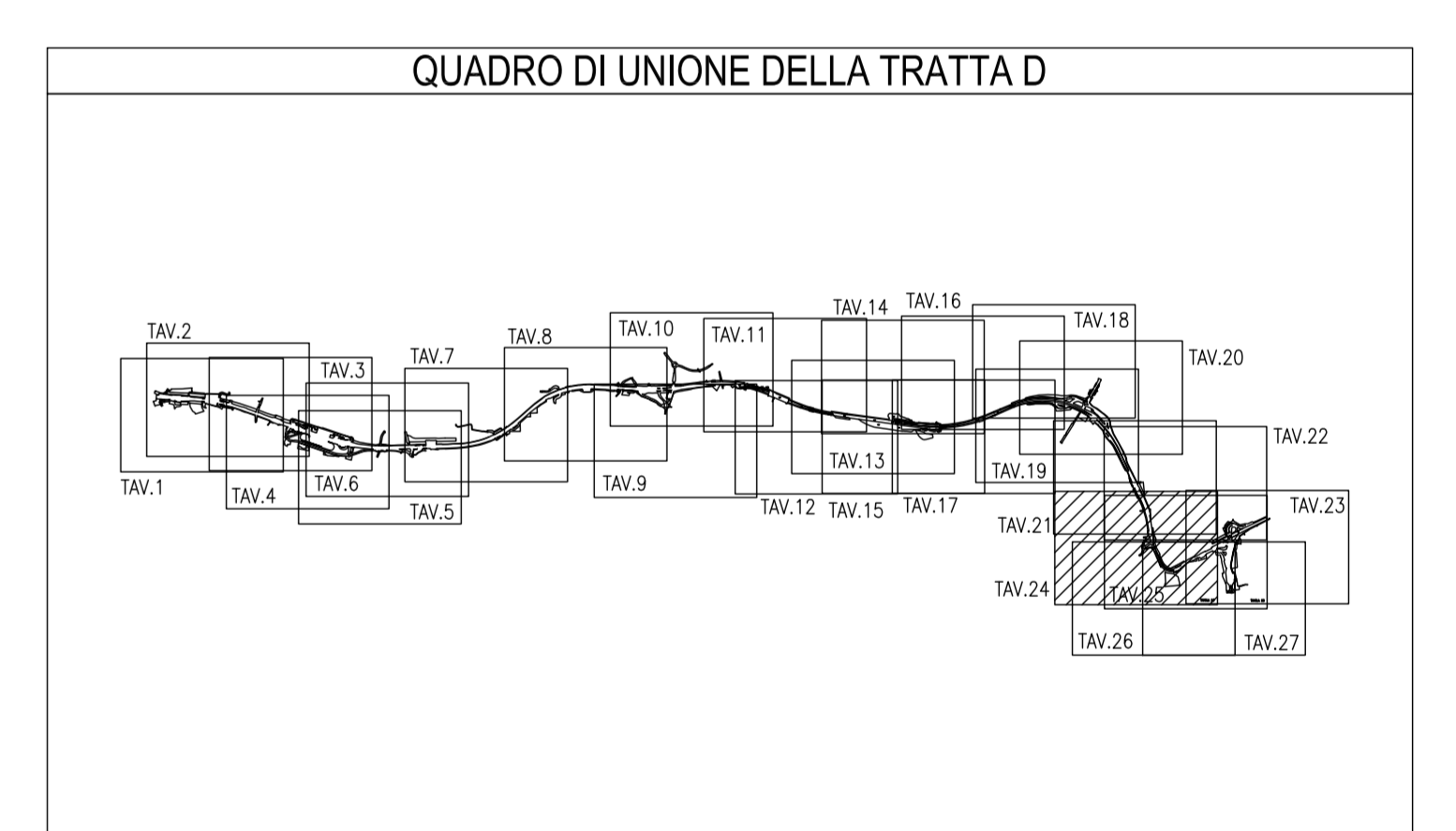
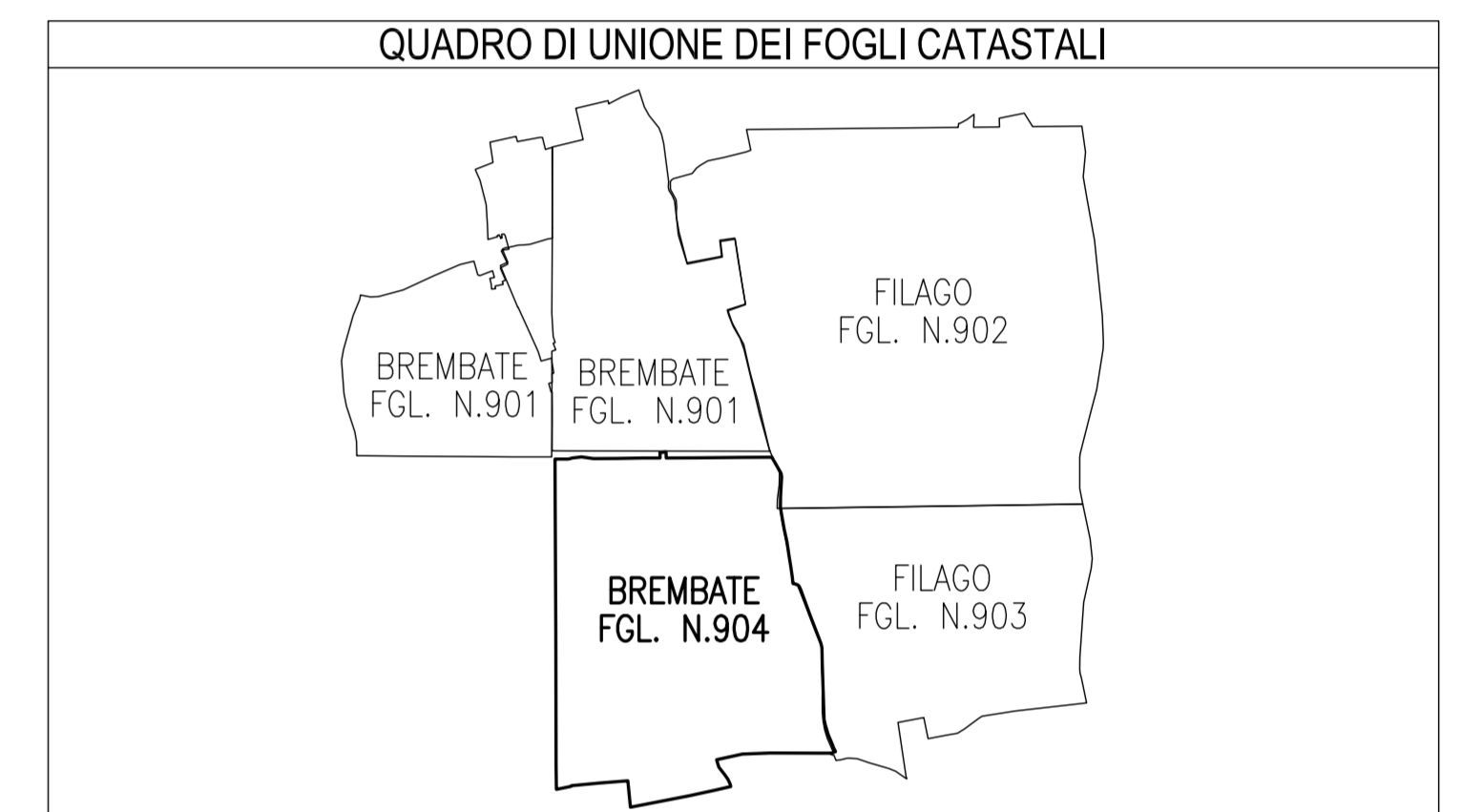




SIMBOLOGIA DI PIANO PARTICELLARE		
GRUPPO	COLORE	DESCRIZIONE
ESISTENTE		STRADE PUBBLICHE
		FERROVIE
		CORSI D'ACQUA
ESPROPRI		SEDE AUTOSTRADA PEDEMONTANA LOMBARDA
		SUPERFICI DA ESPROPRIARE PER DEVAZIONE DI CORSI D'ACQUA E PER RISOLUZIONE DI INTERFERENZE
		SUPERFICI DA ESPROPRIARE PER OPERE DI MITIGAZIONE E PER OPERE DI RIQUALIFICAZIONE
		FABBRICATI DA DEMOLIRE
ALTRI TITOLI		SUPERFICI DA ASSERVIRE
		SUPERFICI DA ASSERVIRE PER RISOLUZIONE INTERFERENZE
		SUPERFICI DA OCCUPARE TEMPORANEAMENTE (Art. 49 D.P.R. n° 327/2001)
		AREE PREVISTE NEL PIANO PARTICELLARE DEL PROGETTO DEFINITIVO APPROVATO CON DELIB. CIPE N.97 DEL 06/11/09

SIMBOLOGIA CATASTALE					
	Particella catastale		Utilità pubbliche		Strada pubblica
	Confine di Comune		Confine di Comune		Confine di Comune
	Foglio n. 476 n.		Foglio n. 476 n.		Foglio n. 476 n.



**COLLEGAMENTO AUTOSTRADALE**  
 DALMINE-COMO-VARESE-VALICO DEL GAGGIOLO E OPERE AD ESSO CONNESSE  
 PROGETTO DEFINITIVO  
**TRATTA D**  
 ESPROPRI  
 ASSE PRINCIPALE - COMUNE DI BREMBATE (BG)  
 INTEGRAZIONE DEL PIANO PARTICELLARE DI ESPROPRIO - TAV. 24 / A

 CONSORZIO ITALIANO PER LE INFRASTRUTTURE LOMBARDE RESPONSABILE DELL'INTEGRAZIONE TRA LE PRESTAZIONI SPECIALISTICHE: CIVIL ING. MASSIMILIANO BERTONDI	Feb. 2010 EMERSONE A PROGETTO EMERSONE TECNICO 054 76 260 760 760 760
--	--

D ES DD 000 GEN 00 PL 047 A  
 SCALA 1:2000

PROVINCIA DI BERGAMO  
 COMUNE DI BREMBATE  
 SCALA DI 1:2000