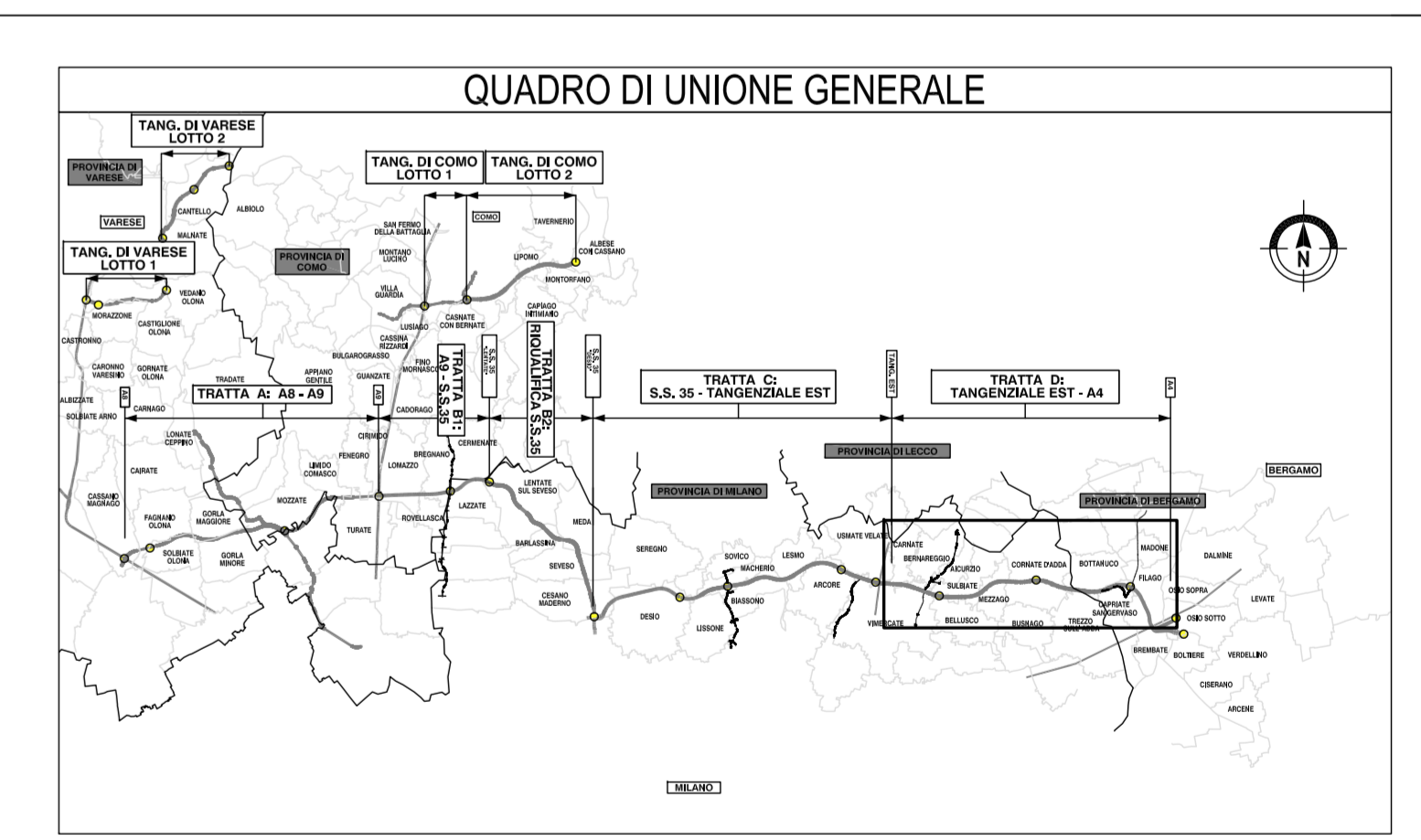
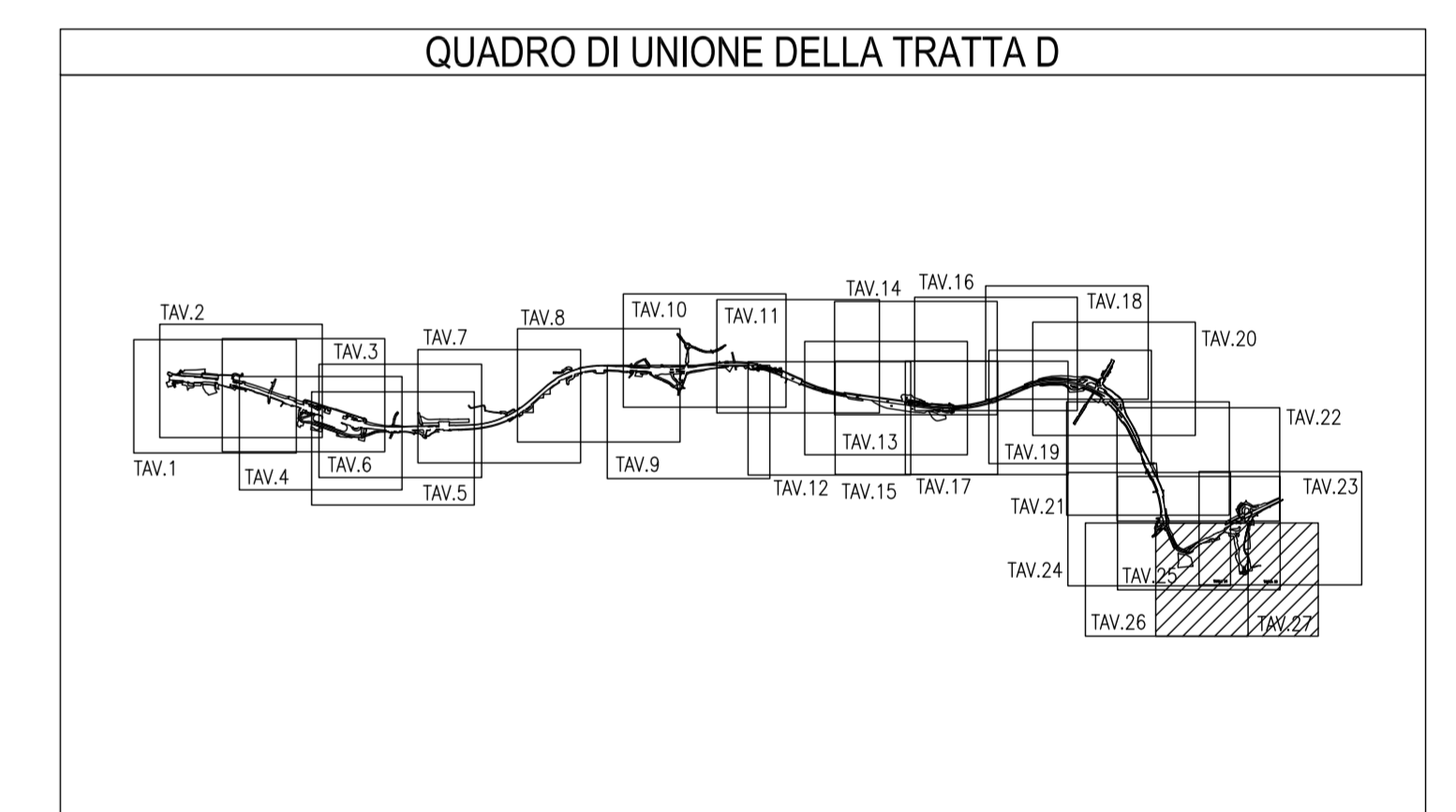
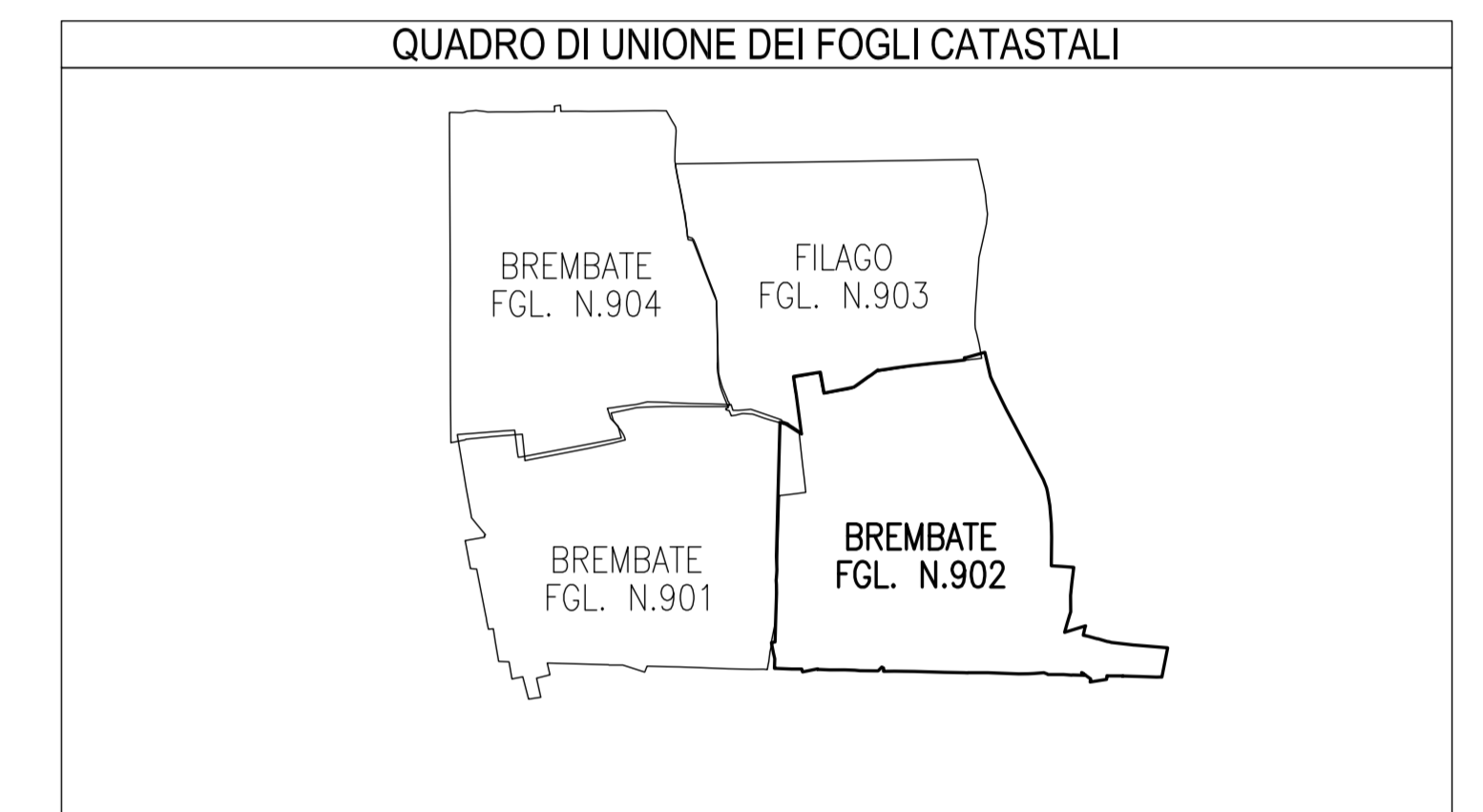


SIMBOLOGIA DI PIANO PARTICELLARE		
GRUPPO	COLORE	DESCRIZIONE
ESISTENZE	[Pink]	STRADE PUBBLICHE
	[Grey]	FERROVIE
	[Blue]	CORSI D'ACQUA
ESPROPRI	[Red]	SEDE AUTOSTRADA PEDEMONTANA LOMBARDA
	[Magenta]	SUPERFICI DA ESPROPRIARE PER DEVAZIONE DI CORSI D'ACQUA E PER RISOLUZIONE DI INTERFERENZE
	[Green]	SUPERFICI DA ESPROPRIARE PER OPERE DI MITIGAZIONE E PER OPERE DI RIQUALIFICAZIONE
	[Hatched]	FABBRICATI DA DEMOLIRE
ALTRI TITOLI	[Brown]	SUPERFICI DA ASSERVIRE
	[Purple]	SUPERFICI DA ASSERVIRE PER RISOLUZIONE INTERFERENZE
	[Yellow]	SUPERFICI DA OCCUPARE TEMPORANEAMENTE (Art. 49 D.P.R. n° 327/2001)
	[Light Green]	AREE PREVISTE NEL PIANO PARTICELLARE DEL PROGETTO DEFINITIVO APPROVATO CON DELIB. CIPE N.97 DEL 06/11/09

SIMBOLOGIA CATASTALE					
[Icon]	Particella catastale	[Icon]	Via pubblica	[Icon]	Strada pubblica
[Icon]	Confine di Comune	[Icon]	Confine di Foglio catastale	[Icon]	Acqua pubblica
[Icon]		[Icon]		[Icon]	Foglio c/ve c/s



**COLLEGAMENTO AUTOSTRADALE DALMINE-COMO-VARESE-VALICO DEL GAGGIOLO E OPERE AD ESSO CONNESSE**

**PROGETTO DEFINITIVO**

**TRATTA D**

**ESPROPRI**

**ASSE PRINCIPALE - COMUNE DI BREMBATE (BG)**

**INTEGRAZIONE DEL PIANO PARTICELLARE DI ESPROPRIO - TAV. 27 / A**

---

<p><b>PROVINCIA DI BERGAMO</b> <b>COMUNE DI BREMBATE</b> SCALA DI 1:2000</p>	<p><b>CONSORZIO ITALIANO PER LE INFRASTRUTTURE LOMBARDE</b> RESPONSABILE DELL'INTEGRAZIONE TRA LE PRESTAZIONI SPECIALISTICHE: DIRETTORE GENERALE: <b>Enrico Magagnoli</b> DIRETTORE TECNICO: <b>Stefano Magagnoli</b> DIRETTORE COMMERCIALE: <b>Stefano Magagnoli</b></p>
--	---

Il presente documento non può essere copiato, riprodotto, diffuso o pubblicato in tutto o in parte senza il consenso scritto del Consorzio Infrastrutture Lombarde S.p.A. Tutti i diritti sono riservati con pena di legge. Il Consorzio Infrastrutture Lombarde S.p.A. è un'entità a partecipazione paritetica tra le Province e le Regioni della Lombardia.