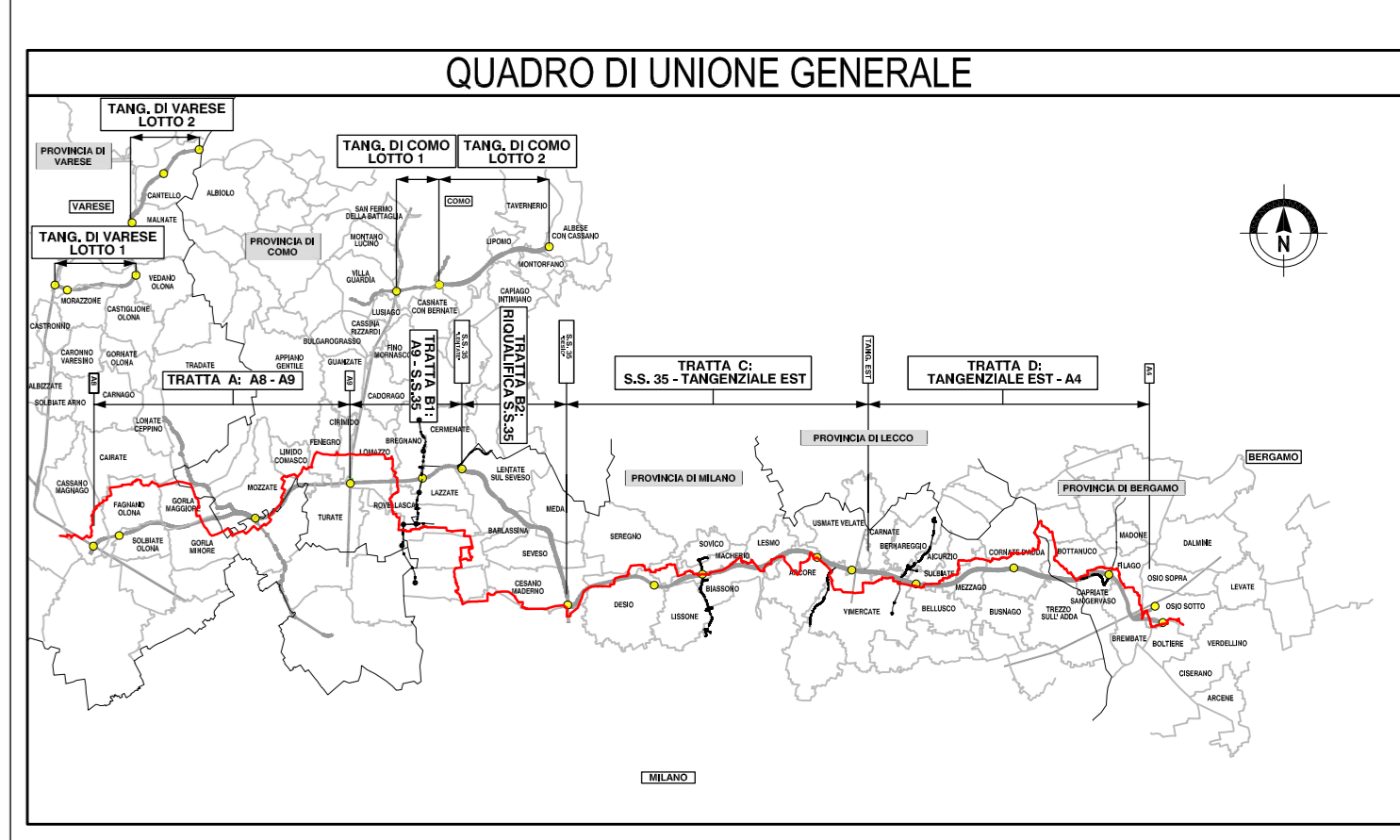
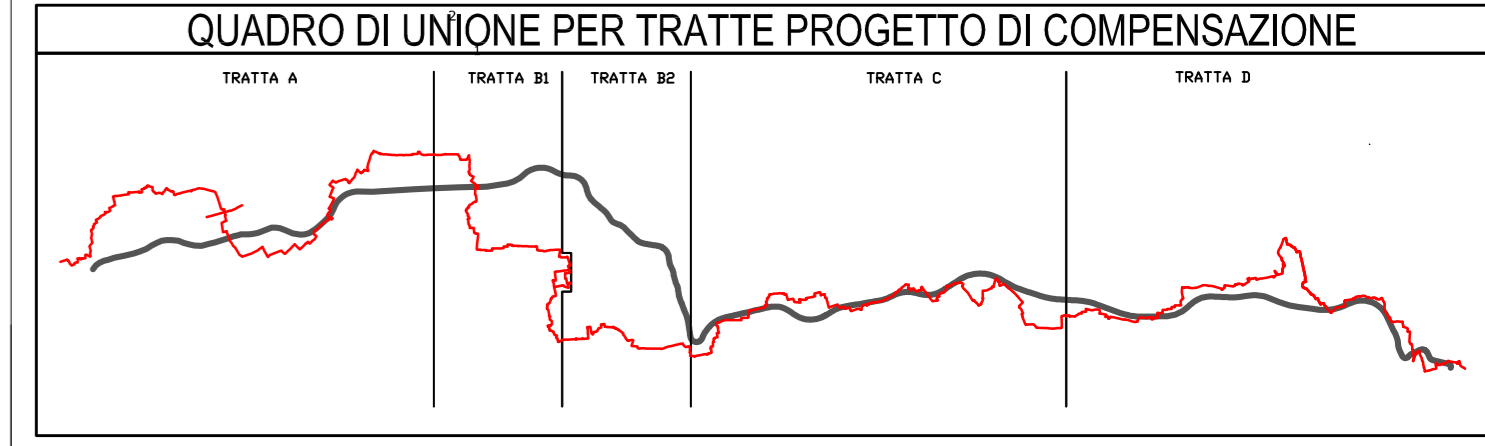
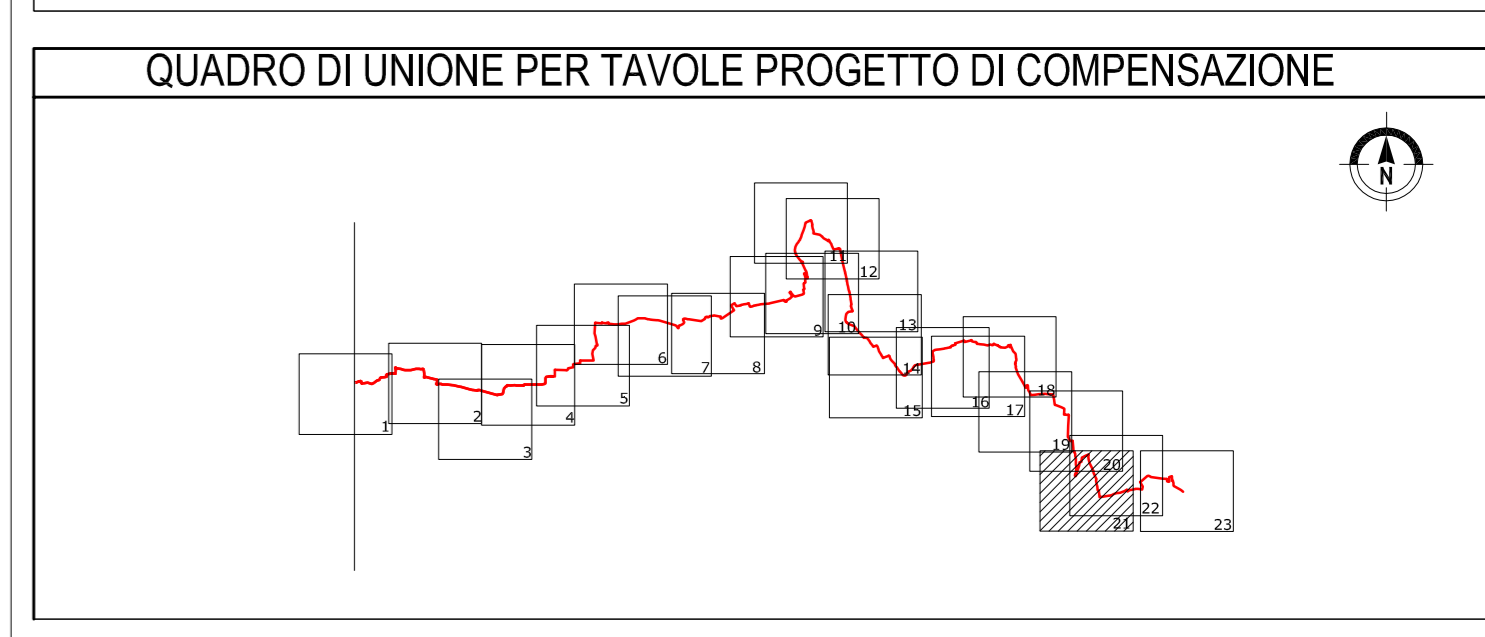
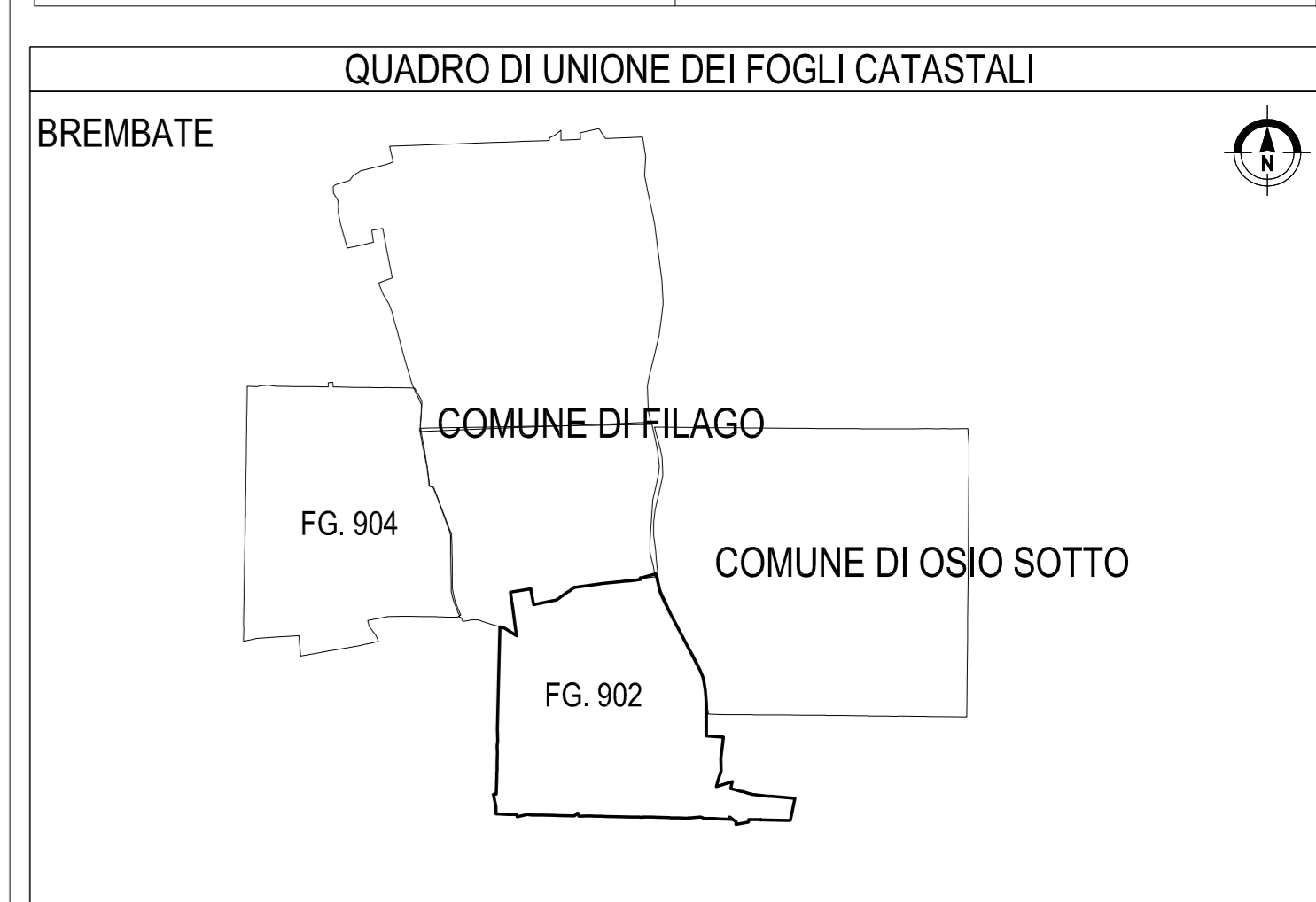


SIMBOLOGIA DI PIANO PARTICELLARE		
GRUPPO	COLORE	DESCRIZIONE
ESISTENTE		STRADE PUBBLICHE
		FERROVIE
		CORSI D'ACQUA
		SEDE GREENWAY SU STRADA ESISTENTE
ESPROPRI		SEDE GREENWAY
		SUPERFICI DA ESPROPRIARE PER DEVIAZIONE DI CORSI D'ACQUA E PER RISOLUZIONE DI INTERFERENZE
ALTRI TITOLI		SUPERFICI DA ASSERVIRE
		SUPERFICI DA ASSERVIRE PER RISOLUZIONE INTERFERENZE
		SUPERFICI DA OCCUPARE TEMPORANEAMENTE (Art. 49 D.P.R. n° 327/2001)
ALTRO		SEDE AUTOSTRADA PEDEMONTANA LOMBARDA
		AREE PREVISTE NEL PIANO PARTICELLARE DEL PROGETTO DEFINITIVO APPROVATO CON DELIB. N.97 DEL 06/11/09

SIMBOLOGIA CATASTALE					
	Particella catastale		Confine di Comune		Strada pubblica
	Confine di Comune		Strada pubblica		Acqua pubblica
	Confine di Comune		Strada pubblica		Fatti e/o r/r



COLLEGAMENTO AUTOSTRADALE DALMINE-COMO-VARESE-VALICO DEL GAGGIOLO E OPERE AD ESSO CONNESSE
 (CODICE CANT. 41-10-000000000)

PROGETTO DEFINITIVO
GENERALE DI PROGETTO

OPERE E MISURE DI COMPENSAZIONE DELL'IMPATTO TERRITORIALE E SOCIALE
 GREENWAY - TRATTA D
 INTEGRAZIONE DEL PIANO PARTICELLARE DI ESPROPRIO - TAV. 21 / A

IDENTIFICAZIONE ELABORATO	PROGETTAZIONE
CONSORZIO ITALIANO PER LE INFRASTRUTTURE LOMBARDE RESPONSABILE DELL'INTEGRAZIONE TRA LE PRESTAZIONI SPECIALISTICHE Dott. Ing. Massimo Raccosta	DATA: Feb. 2015 REVISIONE: EMISIONE ELABORAZIONE PROGETTUALE
D AG DD W01C00146 PL 034 A DATA: Feb. 2015 SCALE: 1:2000	VERIFICA TECNICA Dott. Ing. Marco Ruffini VERIFICA E VALIDAZIONE Dott. Ing. Massimo Raccosta

PROVINCIA DI BERGAMO
COMUNE DI BREMBATE
 SCALA DI 1:2000

