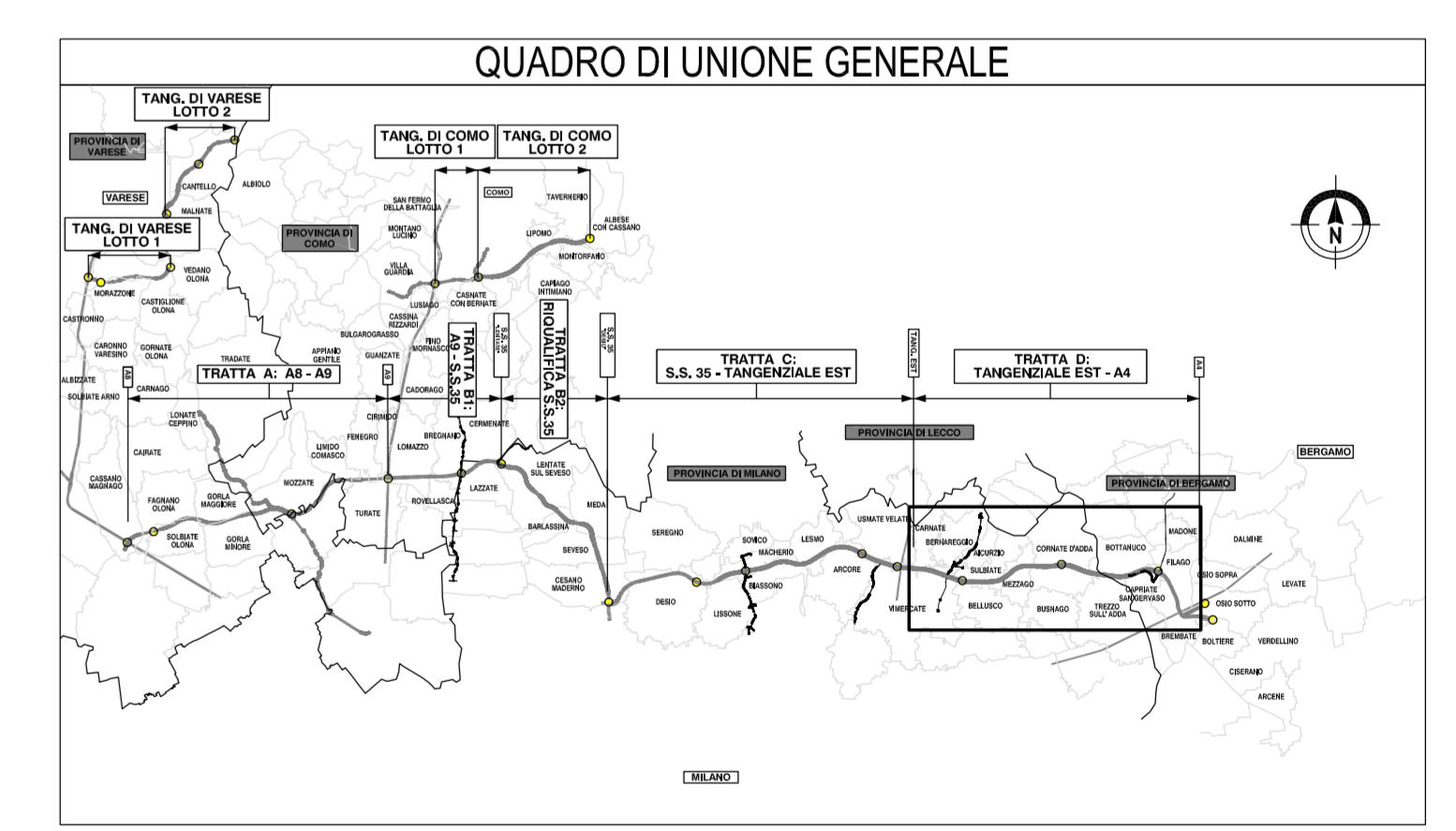
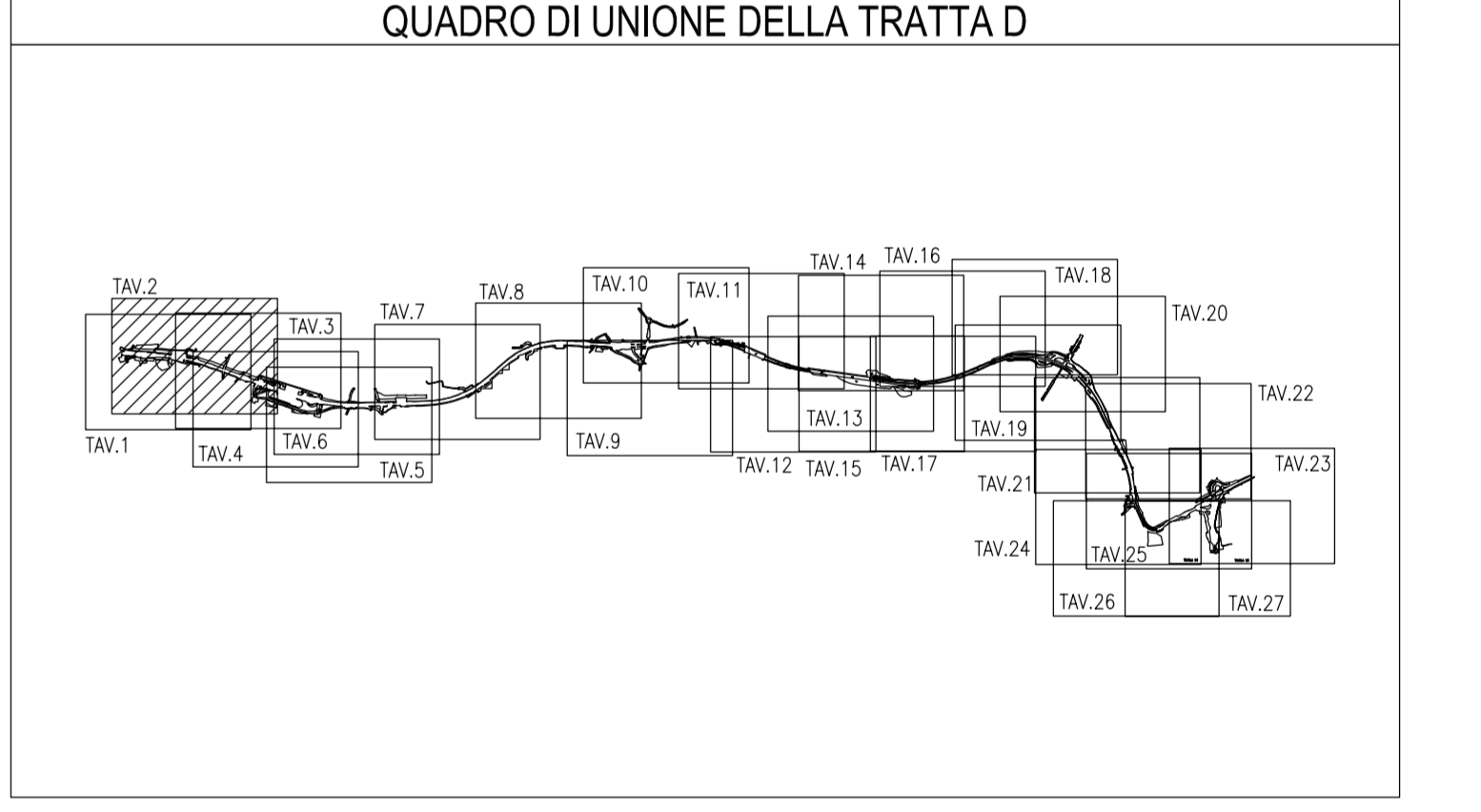
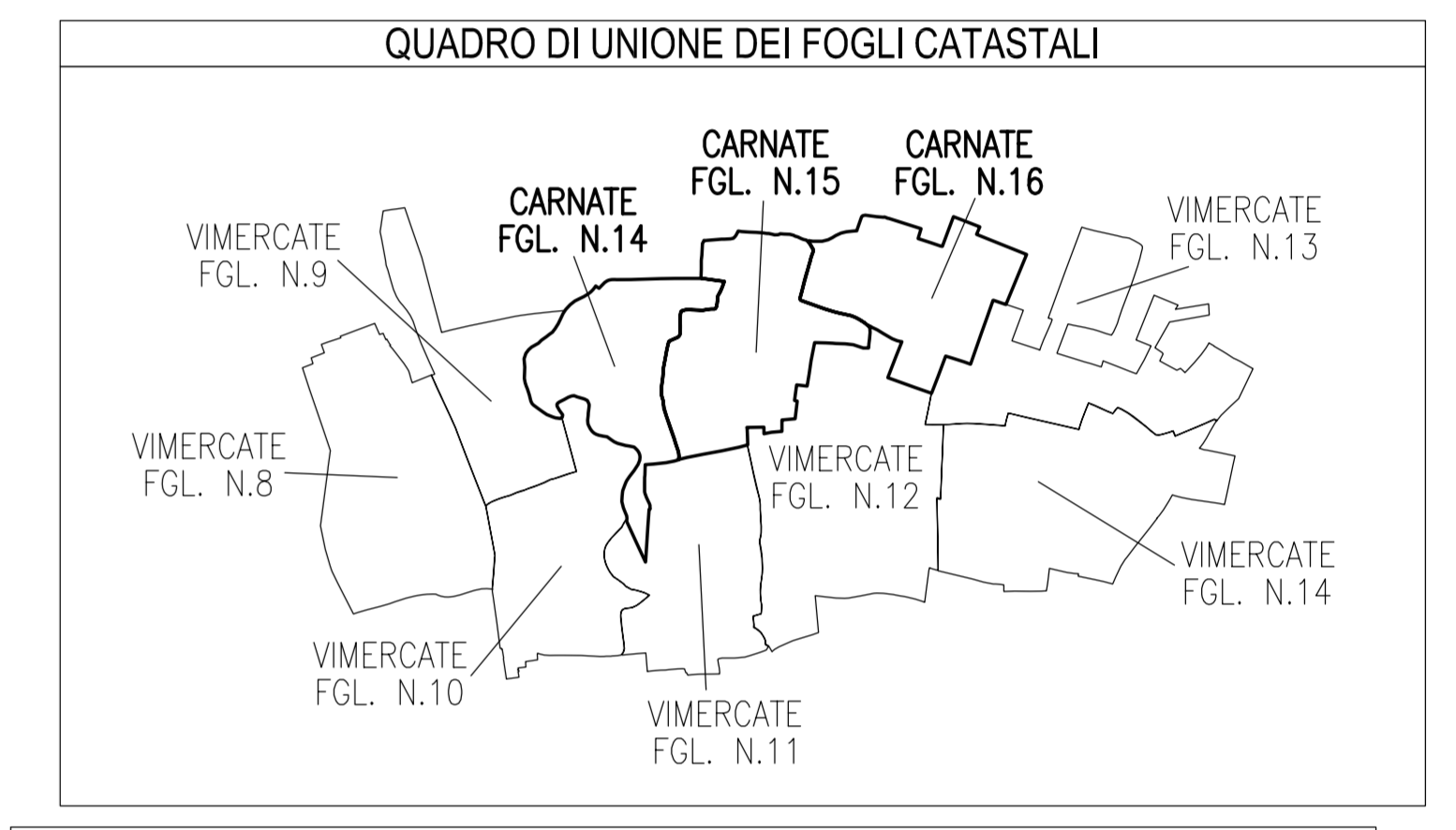




SIMBOLOGIA DI PIANO PARTICELLARE		
GRUPPO	COLORE	DESCRIZIONE
ESISTENTE		STRADE PUBBLICHE
		FERROVIE
		CORSI D'ACQUA
ESPROPRI		SEDE AUTOSTRADA PEDEMONTANA LOMBARDA
		SUPERFICI DA ESPROPRIARE PER DEVAZIONE DI CORSI D'ACQUA E PER RISOLUZIONE DI INTERFERENZE
		SUPERFICI DA ESPROPRIARE PER OPERE DI MITIGAZIONE E PER OPERE DI RIQUALIFICAZIONE
ALTRI TITOLI		FABBRICATI DA DEMOLIRE
		SUPERFICI DA ASSERVIRE
		SUPERFICI DA ASSERVIRE PER RISOLUZIONE INTERFERENZE
		SUPERFICI DA OCCUPARE TEMPORANEAMENTE (Art. 49 D.P.R. n° 327/2001)
		AREE PREVISTE NEL PIANO PARTICELLARE DEL PROGETTO DEFINITIVO APPROVATO CON DELIB. CIPE N.97 DEL 06/11/09

SIMBOLOGIA CATASTALE					
	Particella catastale		Strada pubblica		Spazio pubblico
	Confine di Comune		Confine di foglio catastale		Confine di foglio catastale



**COLLEGAMENTO AUTOSTRADALE DALMINE-COMO-VARESE-VALICO DEL GAGGIOLIO E OPERE AD ESSO CONNESSE**

**PROGETTO DEFINITIVO**

**TRATTA D**

**ESPROPRI**

**ASSE PRINCIPALE - COMUNE DI CARNATE (MI)**

**INTEGRAZIONE DEL PIANO PARTICELLARE DI ESPROPRIO - TAV. 2 / A**

---

**CONSORZIO ITALIANO PER LE INFRASTRUTTURE LOMBARDE**  
 RESPONSABILE DELL'INTEGRAZIONE TRA LE PRESTAZIONI SPECIALISTICHE: ENR, IRI, ITALSTRADA, RSCG

**PROGETTAZIONE:** STUDIO ASSOCIATO DI INGEGNERIA E ARCHITETTURA  
**PROGETTO TECNICO:** STUDIO ASSOCIATO DI INGEGNERIA E ARCHITETTURA

**ESPROPRI:** STUDIO ASSOCIATO DI INGEGNERIA E ARCHITETTURA

**REDAZIONE:** STUDIO ASSOCIATO DI INGEGNERIA E ARCHITETTURA

**VERIFICA:** STUDIO ASSOCIATO DI INGEGNERIA E ARCHITETTURA

**APPROVAZIONE:** STUDIO ASSOCIATO DI INGEGNERIA E ARCHITETTURA

**DATA:** Feb. 2010 **ESIBIZIONE:** A

**PROGETTO:** DD 000 GEN 000 **P:** 029 **A**

**SCALA:** 1:2000

PROVINCIA DI MILANO  
 COMUNE DI CARNATE  
 SCALA DI 1:2000