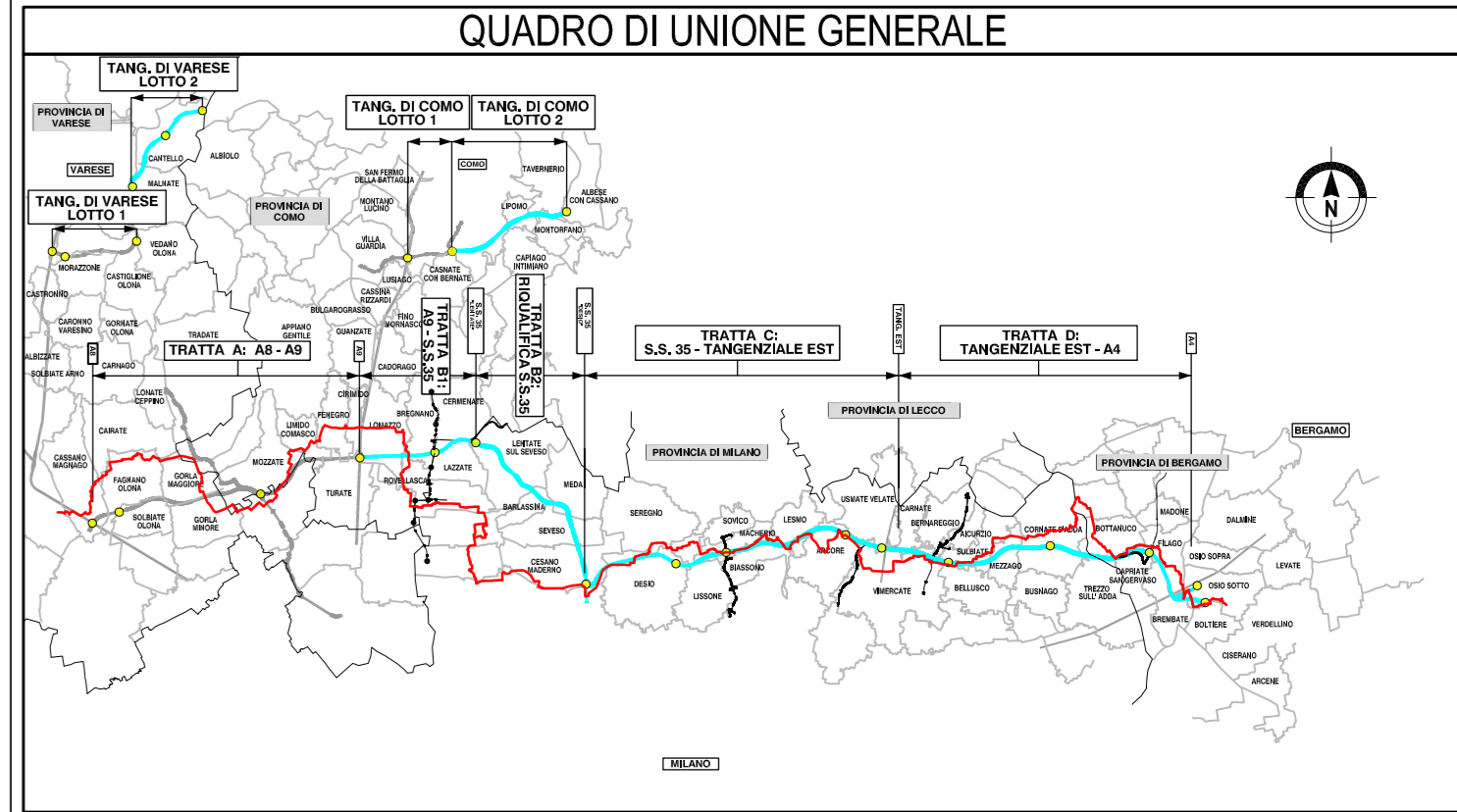
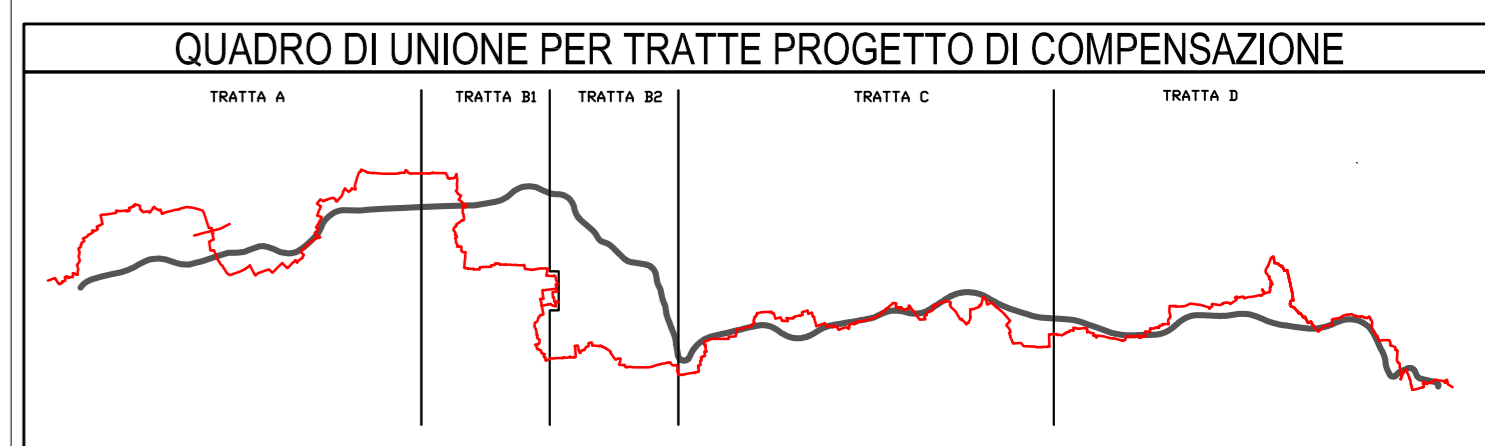
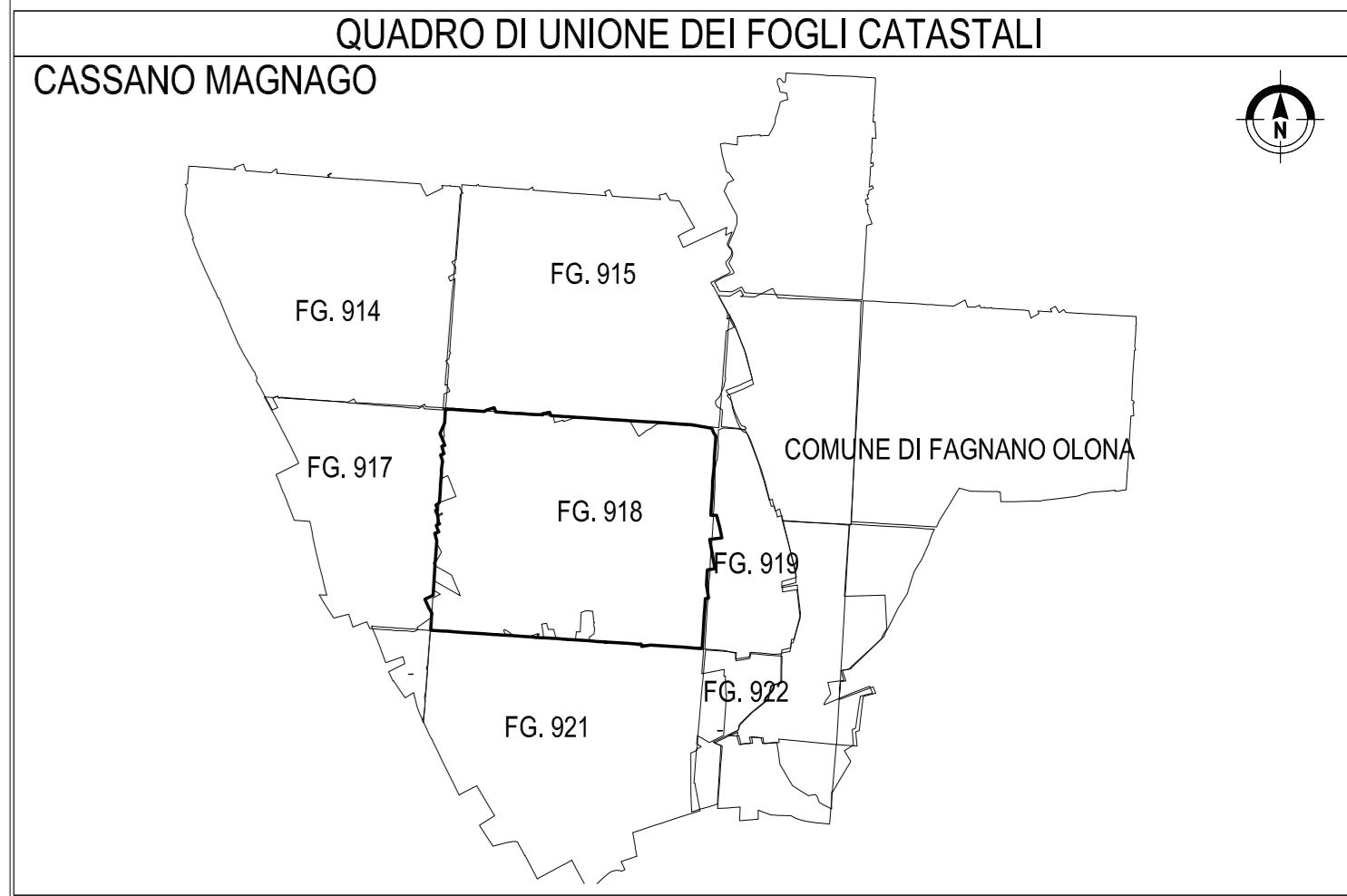


COMUNE DI FAGNANO OLONA

SIMBOLOGIA DI PIANO PARTICELLARE		
GRUPPO	COLORE	DESCRIZIONE
ESISTENTE		STRADE PUBBLICHE
		FERROVIE
		CORSI D'ACQUA
		SEDE GREENWAY SU STRADA ESISTENTE
ESPROPRI		SEDE GREENWAY
		SUPERFICI DA ESPROPRIARE PER DEVIAZIONE DI CORSI D'ACQUA E PER RISOLUZIONE DI INTERFERENZE
ALTRI TITOLI		SUPERFICI DA ASSERVIRE
		SUPERFICI DA ASSERVIRE PER RISOLUZIONE INTERFERENZE
		SUPERFICI DA OCCUPARE TEMPORANEAMENTE (Art. 49 D.P.R. n° 327/2001)
ALTRO		SEDE AUTOSTRADA PEDEMONTANA LOMBARDA
		AREE PREVISTE NEL PIANO PARTICELLARE DEL PROGETTO DEFINITIVO APPROVATO CON DELIB. N.97 DEL 06/11/09

SIMBOLOGIA CATASTALE					
	Particello catastale	Vicinato intercomunale	Stato pubblico	Acqua pubblica	Foglio n° 918
	Confine di Comune	Confine di Foglio catastale			



**COLLEGAMENTO AUTOSTRADALE DALMINE-COMO-VARESE-VALICO DEL GAGGIOLO E OPERE AD ESSO CONNESSE**  
 (CODICE L. 44/2004/ART. 17)  
**PROGETTO DEFINITIVO**  
**GENERALE DI PROGETTO**  
 OPERE E MISURE DI COMPENSAZIONE DELL'IMPATTO TERRITORIALE E SOCIALE  
 GREENWAY - TRATTA A  
 INTEGRAZIONE DEL PIANO PARTICELLARE DI ESPROPRIO - TAV. 5 / A

INFORMAZIONI GENERALI		PROGETTAZIONE	
<b>PROGETTO</b>	CONSORZIO ITALIANO PER LE INFRASTRUTTURE LOMBARDE RESPONSABILE DELL'INTEGRAZIONE TRA LE PRESTAZIONI SPECIALISTICHE Det. Ing. Massimo Roccaforte	<b>DATA</b>	Feb. 2015
<b>REVISIONE</b>		<b>REVISIONE</b>	030 A
<b>ELABORAZIONE PROGETTUALE</b>		<b>ELABORAZIONE PROGETTUALE</b>	
<b>VERIFICA E VALIDAZIONE</b>		<b>VERIFICA E VALIDAZIONE</b>	

PROVINCIA DI VARESE  
**COMUNE DI CASSANO MAGNAGO**  
 SCALA DI 1:2000