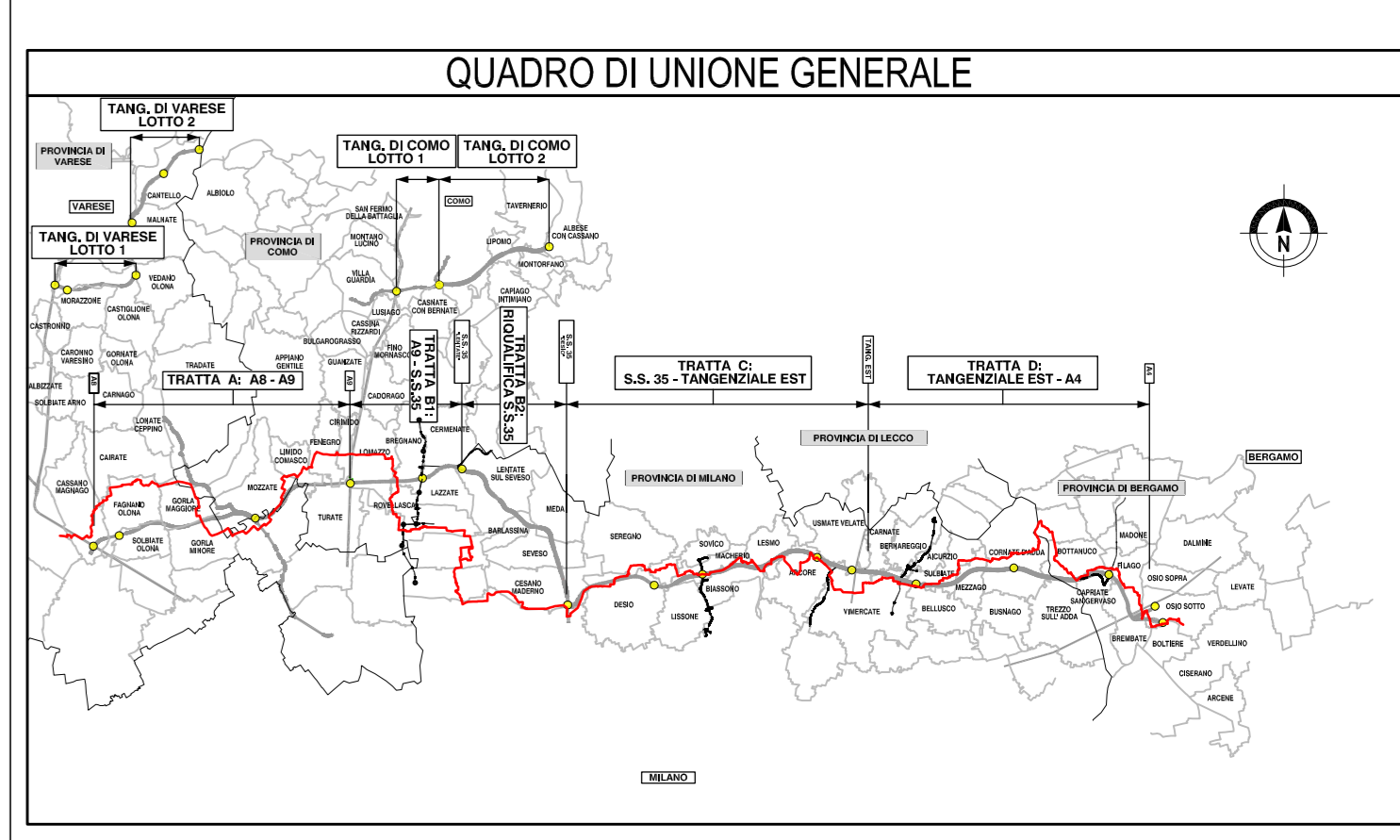
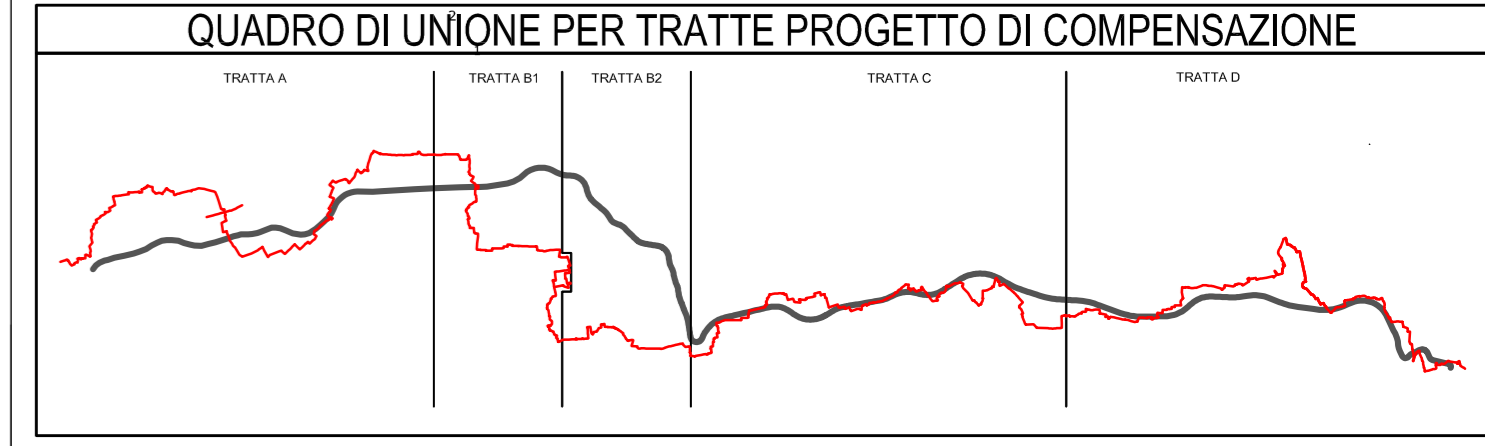
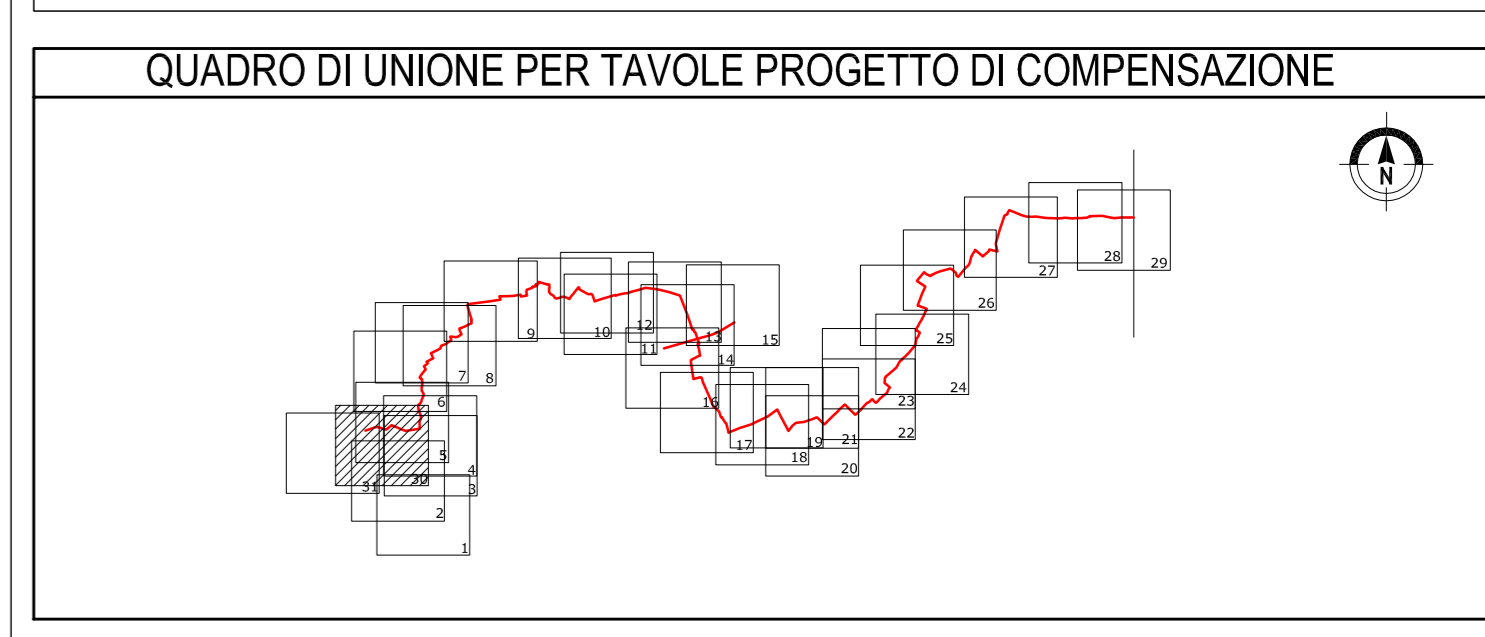
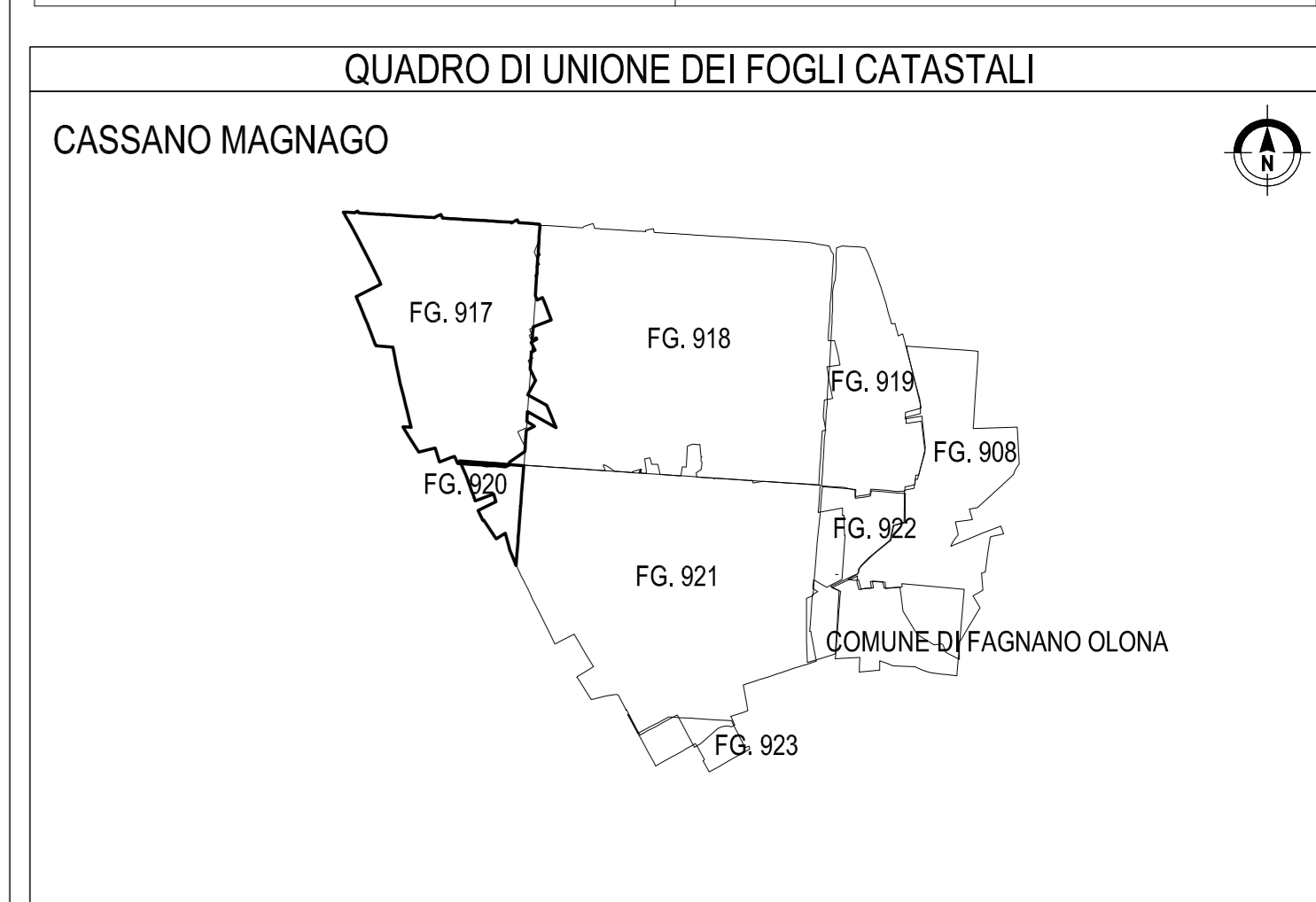




SIMBOLOGIA DI PIANO PARTICELLARE		
GRUPPO	COLORE	DESCRIZIONE
ESISTENTE		STRADE PUBBLICHE
		FERROVIE
		CORSI D'ACQUA
		SEDE GREENWAY SU STRADA ESISTENTE
ESPROPRI		SEDE GREENWAY
		SUPERFICI DA ESPROPRIARE PER DEVIAZIONE DI CORSI D'ACQUA E PER RISOLUZIONE DI INTERFERENZE
ALTRI TITOLI		SUPERFICI DA ASSERVIRE
		SUPERFICI DA ASSERVIRE PER RISOLUZIONE INTERFERENZE
		SUPERFICI DA OCCUPARE TEMPORANEAMENTE (Art. 49 D.P.R. n° 327/2001)
ALTRO		SEDE AUTOSTRADA PEDEMONTANA LOMBARDA
		AREE PREVISTE NEL PIANO PARTICELLARE DEL PROGETTO DEFINITIVO APPROVATO CON DELIB. N.97 DEL 06/11/09

SIMBOLOGIA CATASTALE					
	Particella catastale		Confine di Comune		Strada pubblica
	Viascorta intercomunale		Acqua pubblica		Fogni e/o fari
	Foglio catastale		Confine di Foglio catastale		



COLLEGAMENTO AUTOSTRADALE
DALMINE-COMO-VARESE-VALICO DEL GAGGIOLO E OPERE AD ESSO CONNESSE
(CODICE CANT. 41-10-000000000)

PROGETTO DEFINITIVO
GENERALE DI PROGETTO

OPERE E MISURE DI COMPENSAZIONE DELL'IMPATTO TERRITORIALE E SOCIALE
GREENWAY - TRATTA A
INTEGRAZIONE DEL PIANO PARTICELLARE DI ESPROPRIO - TAV. 30 / A

IDENTIFICAZIONE ELABORATO		PROGETTAZIONE	
PROGETTO D AG AA W01C00146 PL 032 A DATA: Feb. 2010 SCALA: 1:2000	CONSORZIO ITALIANO PER LE INFRASTRUTTURE LOMBARDE RESPONSABILE DELL'INTEGRAZIONE TRA LE PRESTAZIONI SPECIALISTICHE Dott. Ing. Massimo Raccosta	PROGETTAZIONE DATA: Feb. 2010 REVISIONE: EMISIONE	ELABORAZIONE PROGETTUALE PROGETTISTA: ING. MARCO RACOSTA VERIFICATORE TECNICO: ING. MARCO RACOSTA
CONCORSANTE S.P.A.	CONCSSIONARIO S.P.A.	VERIFICA E VALIDAZIONE VERIFICATORE: ING. MARCO RACOSTA	

PROVINCIA DI VARESE
COMUNE CASSANO MAGNAGO
SCALA DI 1:2000

