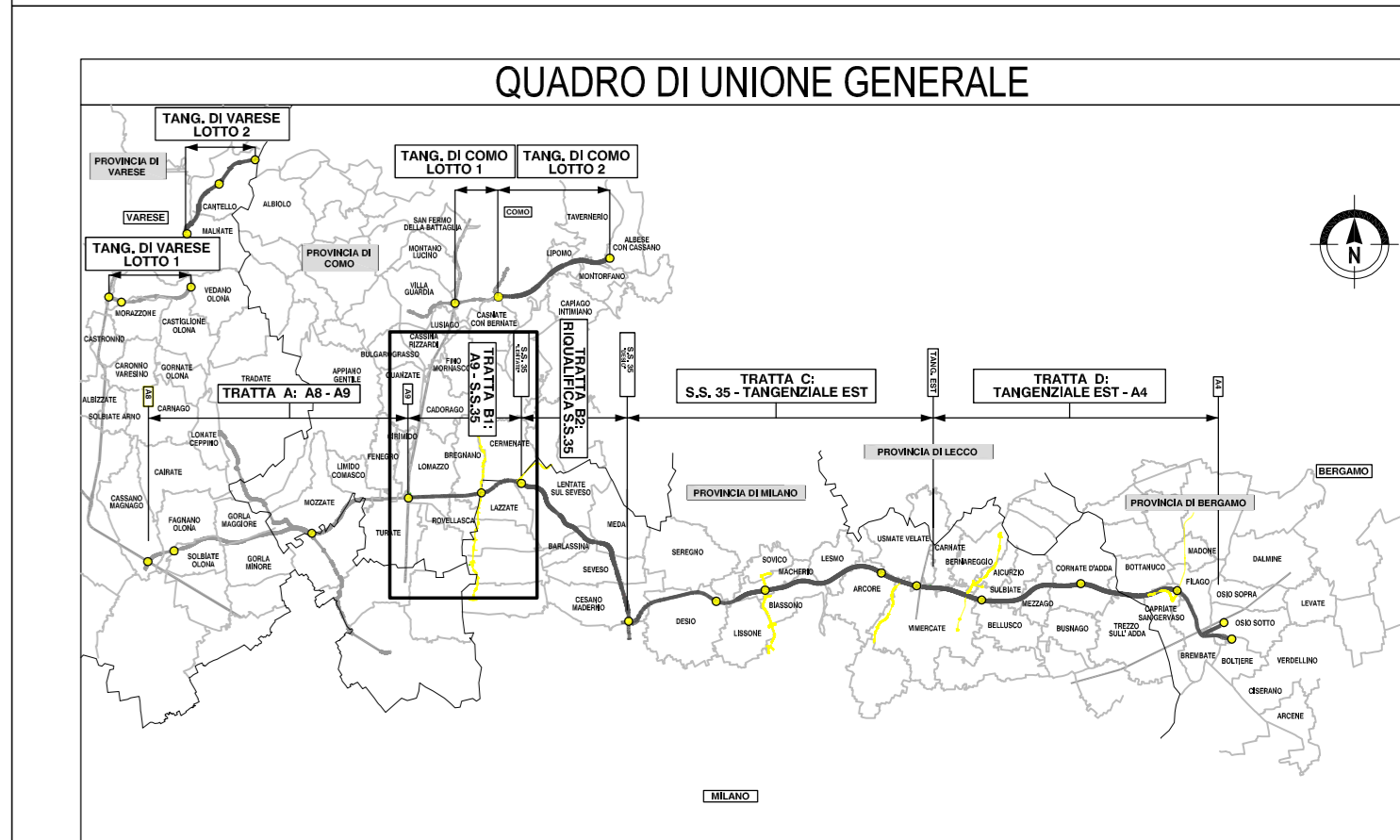
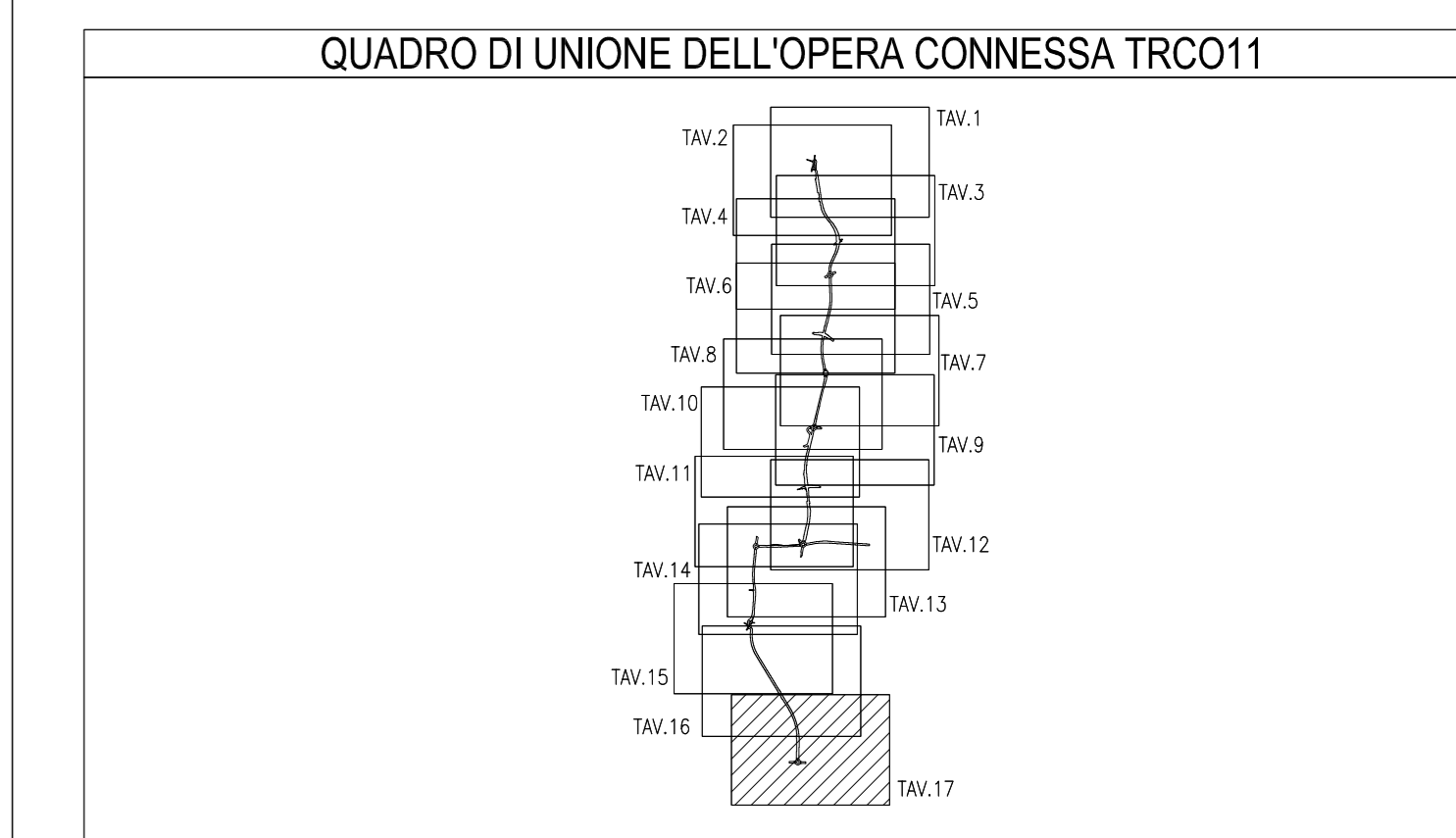
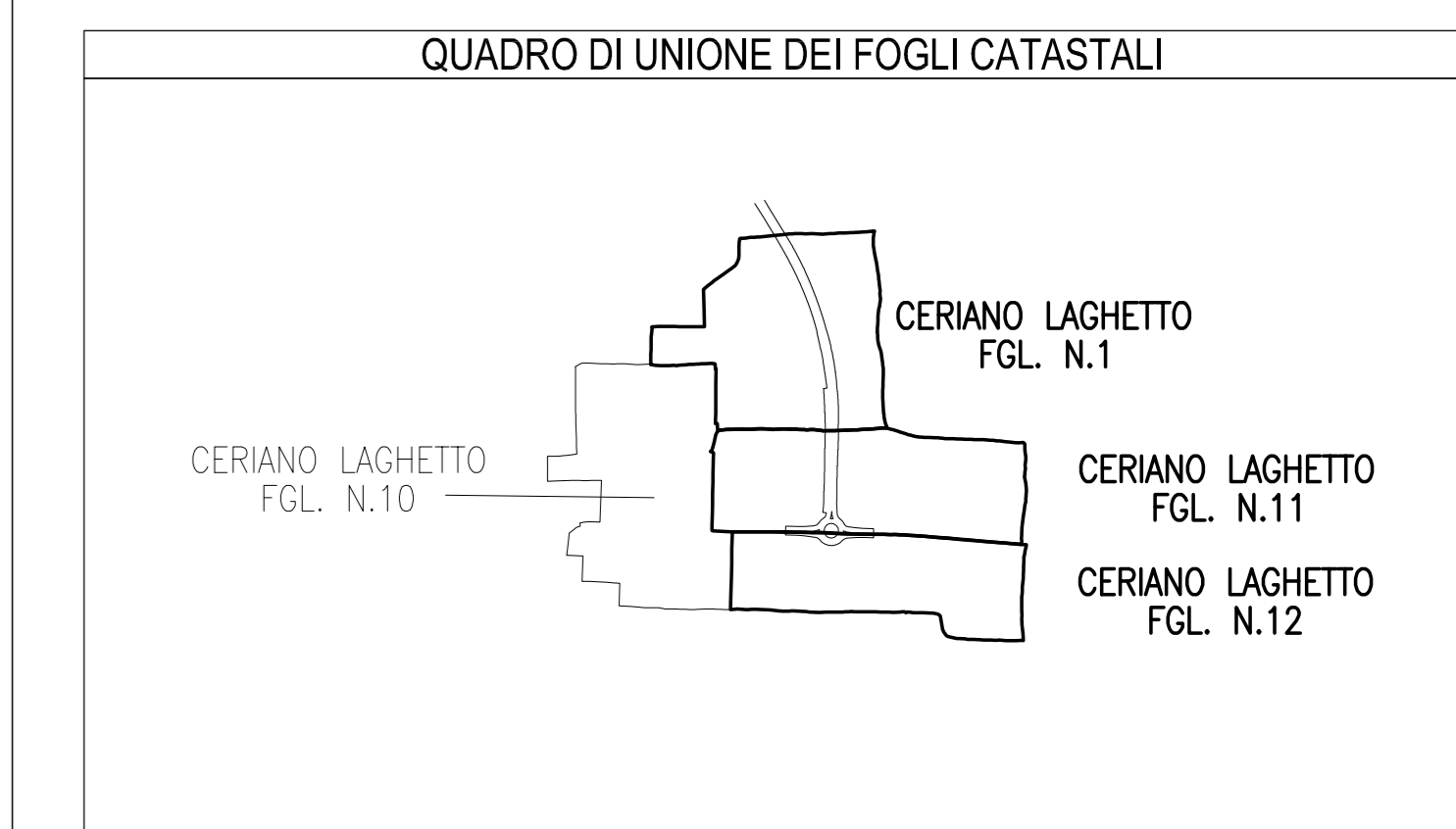




SIMBOLOGIA DI PIANO PARTICELLARE		
GRUPPO	COLORE	DESCRIZIONE
ESISTENTE		STRADE PUBBLICHE
		FERROVIE
		CORSI D'ACQUA
ESPROPRI		OPERA CONNESSA
		SUPERFICI DA ESPROPRIARE PER DEVAZIONE DI CORSI D'ACQUA E PER RISOLUZIONE DI INTERFERENZE
ALTRI TITOLI		SUPERFICI DA ESPROPRIARE PER OPERE DI MITIGAZIONE E PER OPERE DI RIQUALIFICAZIONE
		FABBRICATI DA DEMOLIRE
		SUPERFICI DA ASSERVIRE
		SUPERFICI DA ASSERVIRE PER RISOLUZIONE INTERFERENZE
		SUPERFICI DA OCCUPARE TEMPORANEAMENTE (Art. 49 D.P.R. n° 327/2001)
		AREE PREVISTE NEL PIANO PARTICELLARE DEL PROGETTO DEFINITIVO APPROVATO CON DELIB. CIPE N.97 DEL 06/11/09

SIMBOLOGIA CATASTALE					
	Particella catastale		Vicinato intercomunale		Stipite pubblico
	Confine di Comune		Confine di Foglio catastale		Confine di Foglio scataste



**COLLEGAMENTO AUTOSTRADALE
DALMINE-COMO-VARESE-VALICO DEL GAGGIOLO E OPERE AD ESSENTE CONNESSE**

PROGETTO DEFINITIVO

TRATTA B1

ESPROPRI

OPERA CONNESSA TRCO11 - COMUNE DI CERIANO LAGHETTO (MI)

INTEGRAZIONE DEL PIANO PARTICELLARE DI ESPROPRIO - TAV. 17 / A

IDENTIFICAZIONE ELABORATO	PROGETTAZIONE
LAVORO: COLLEGAMENTO AUTOSTRADALE TRATTA B1 DATA: 15/02/2016 SCALA: 1:2000	DATA: 15/02/2016 REVISIONE: A ELABORAZIONE PROGETTUALE
CONCEDIENTE CONSORZIO ITALIANO PER LE INFRASTRUTTURE LOMBARDE	CONCEDIENARI S.p.A. Infrastrutture Lombarde
PROGETTISTA S.p.A. Infrastrutture Lombarde	VERIFICA E VALIDAZIONE S.p.A. Infrastrutture Lombarde