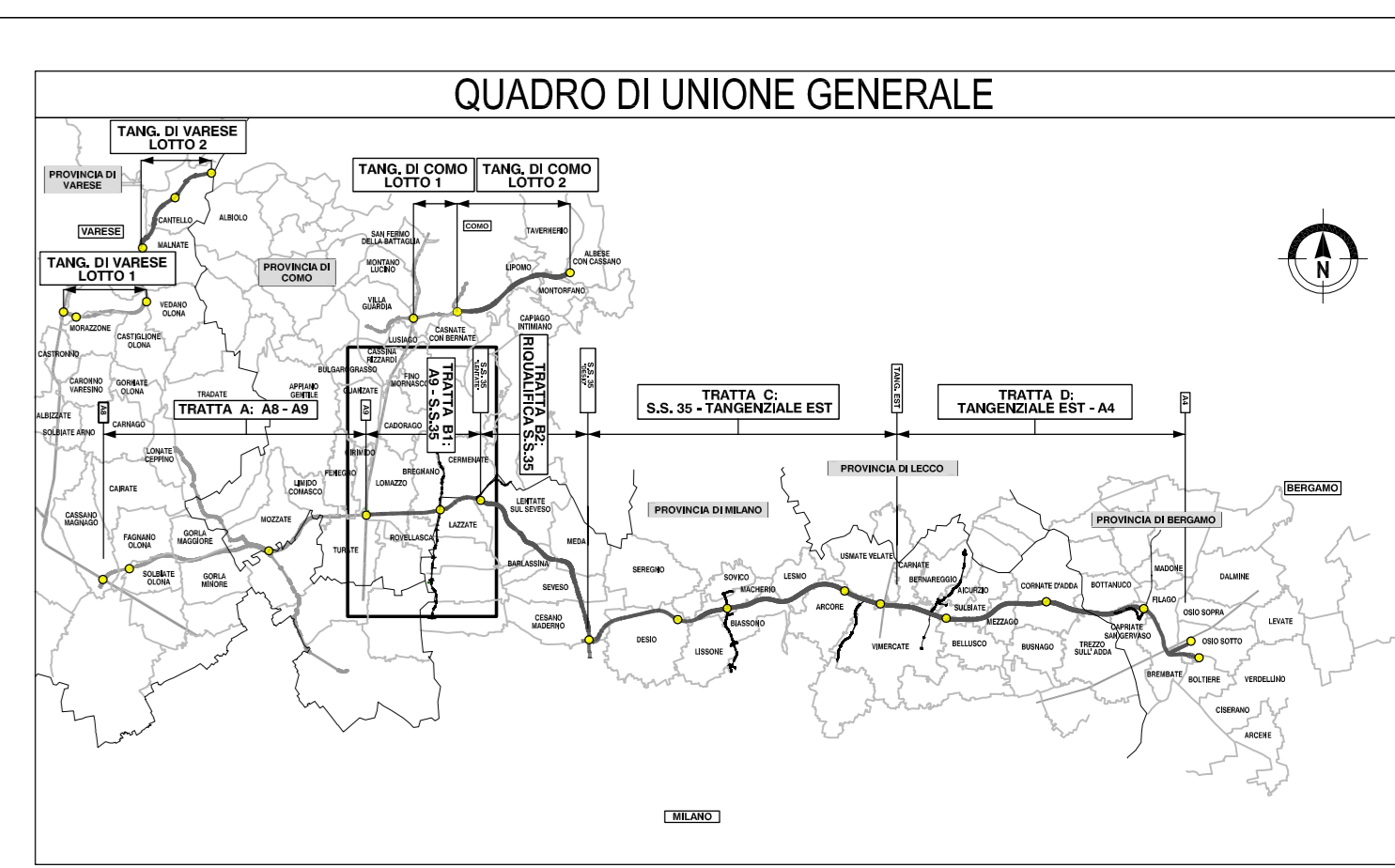
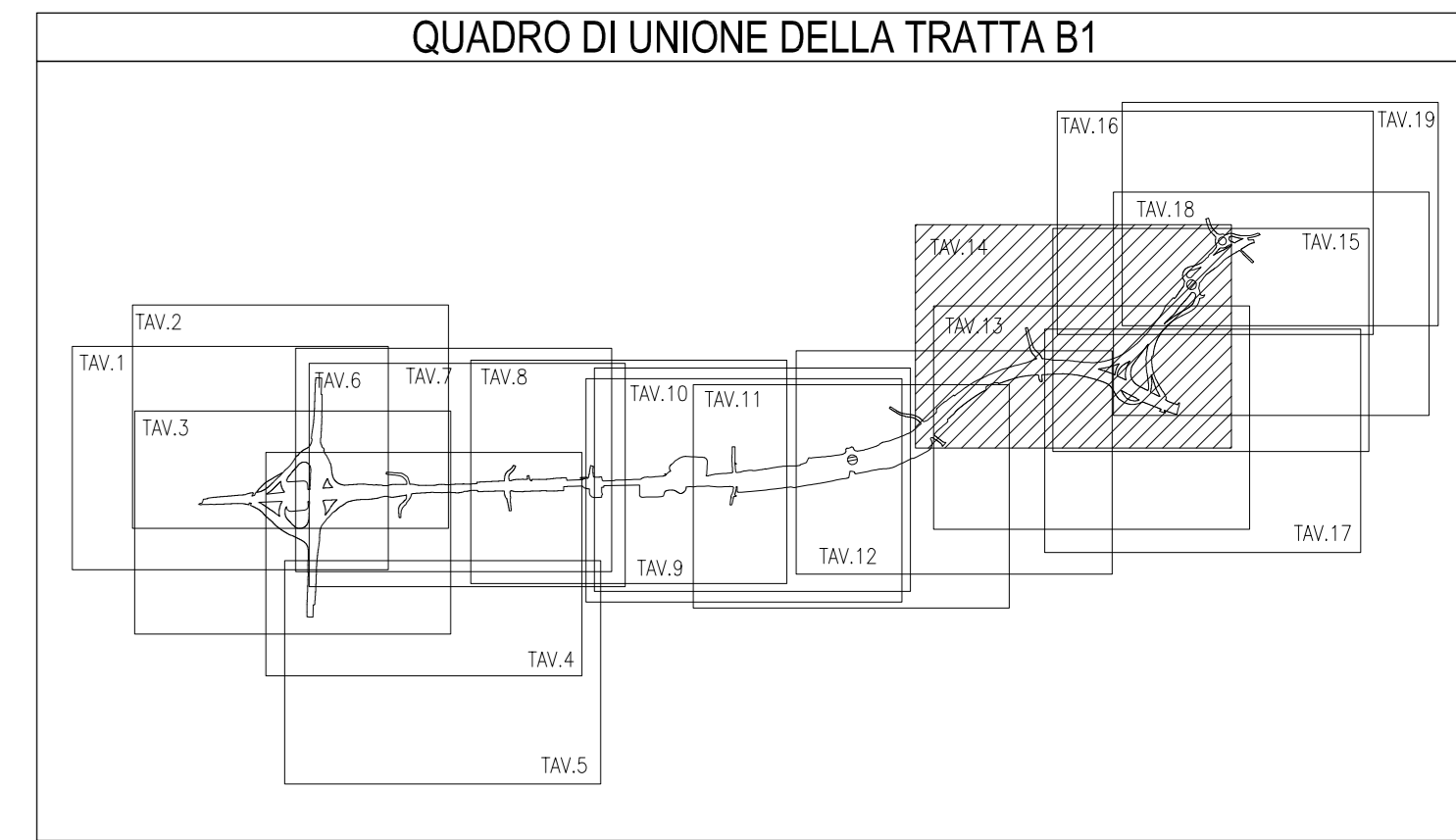
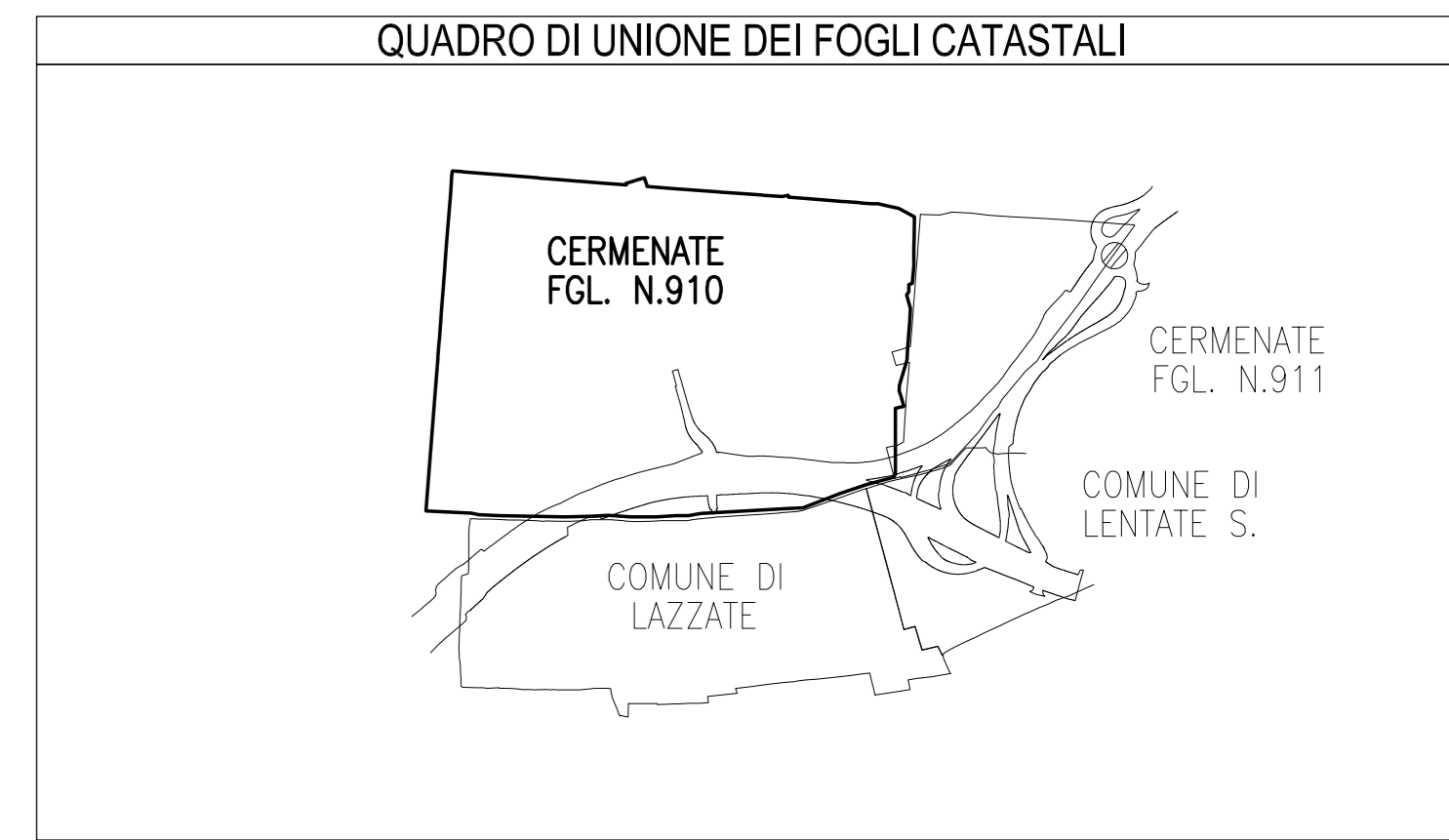




SIMBOLOGIA DI PIANO PARTICELLARE		
GRUPPO	COLORE	DESCRIZIONE
ESISTENTE		STRADE PUBBLICHE
		FERROVIE
		CORSI D'ACQUA
ESPROPRI		SEDE AUTOSTRADA PEDEMONTANA LOMBARDA
		SUPERFICI DA ESPROPRIARE PER DEVIAZIONE DI CORSI D'ACQUA E PER RISOLUZIONE DI INTERFERENZE
		SUPERFICI DA ESPROPRIARE PER OPERE DI MITIGAZIONE E PER OPERE DI RIQUALIFICAZIONE
ALTRI TIPOI		FABBRICATI DA DEMOLIRE
		SUPERFICI DA ASSERVIRE
		SUPERFICI DA ASSERVIRE PER RISOLUZIONE INTERFERENZE
		SUPERFICI DA OCCUPARE TEMPORANEAMENTE (Art. 49 D.P.R. n° 327/2001)
		AREE PREVISTE NEL PIANO PARTICELLARE DEL PROGETTO DEFINITIVO APPROVATO CON DELIB. CIPE N.97 DEL 06/11/09

SIMBOLOGIA CATASTALE					
	Particella catastale		Volontà interferente		Spazio pubblico
	Acqua pubblica		Foglio n°/0 ri		Confine di Comune
	Confine di Foglio catastale				



COLLEGAMENTO AUTOSTRADALE DALMINE-COMO-VARESE-VALICO DEL GAGGIOLO E OPERE AD ESSO CONNESSE
PROGETTO DEFINITIVO
TRATTA B1
ESPROPRI
ASSE PRINCIPALE - COMUNE DI CERMANATE (CO)
INTEGRAZIONE DEL PIANO PARTICELLARE DI ESPROPRIO - TAV. 14 / A

IDENTIFICAZIONE ELABORAZIONE		PROGETTAZIONE	
ANNO 2019 NUMERO 000 PROVINCIA PL COMUNE 026 FOGLIO A	CONSORZIO ITALIANO PER LE INFRASTRUTTURE LOMBARDE RESPONSABILE DELL'INTEGRAZIONE TRA LE PRESTAZIONI SPECIALISTICHE: Prof. Ing. Massimo Roccaforte	DATA 06/2019 REVISIONE 01	ELABORAZIONE PROGETTUALE PROGETTISTA Ing. Massimo Roccaforte DIRETTORE TECNICO Ing. Massimo Roccaforte
CONCORDANTE Ing. Massimo Roccaforte	CONFERMATO Ing. Massimo Roccaforte	REVISIONE E VALICAZIONE Ing. Massimo Roccaforte	REVISIONE E VALICAZIONE Ing. Massimo Roccaforte

PROVINCIA DI COMO
 COMUNE DI CERMANATE
 Scala di 1:2000

