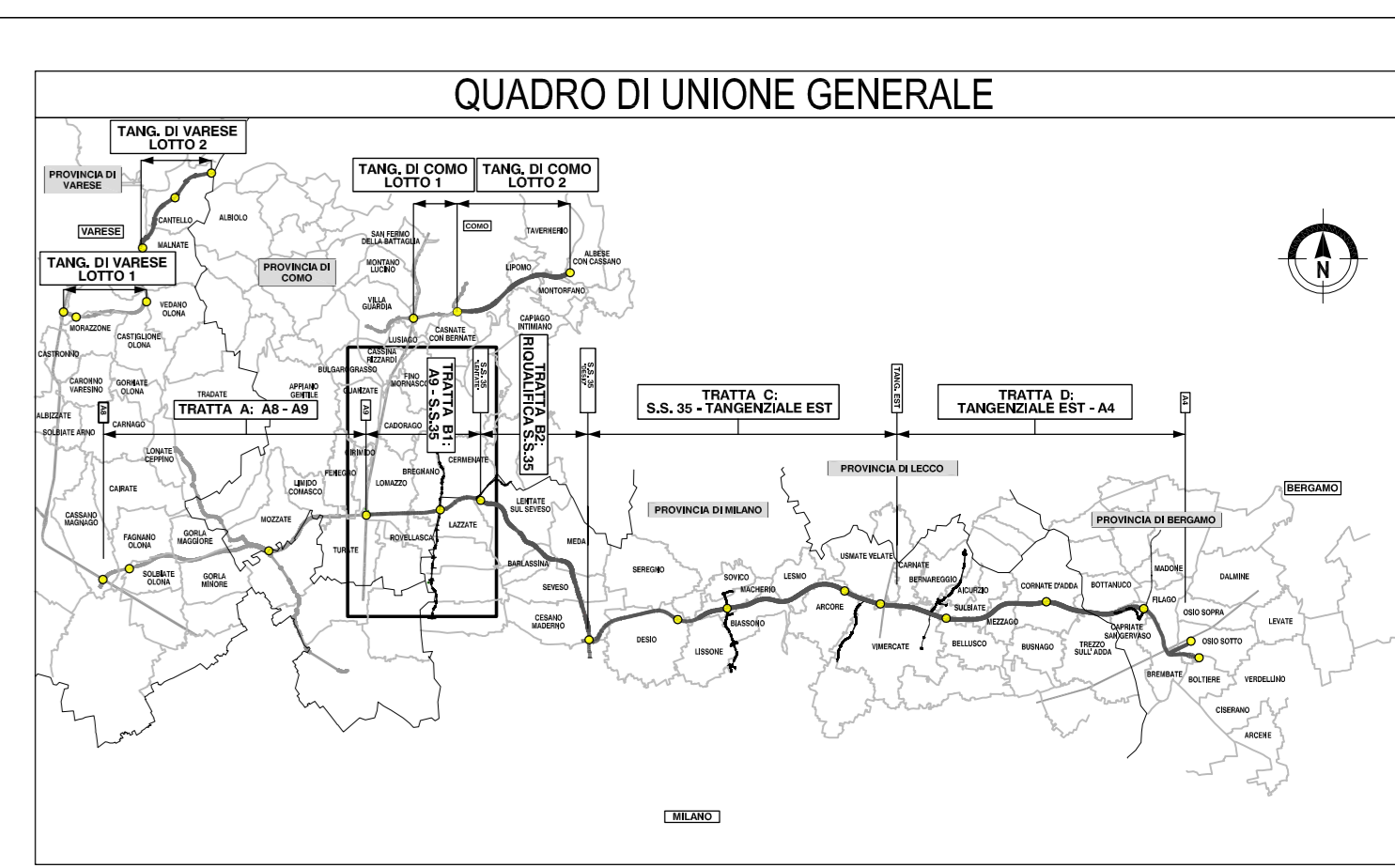
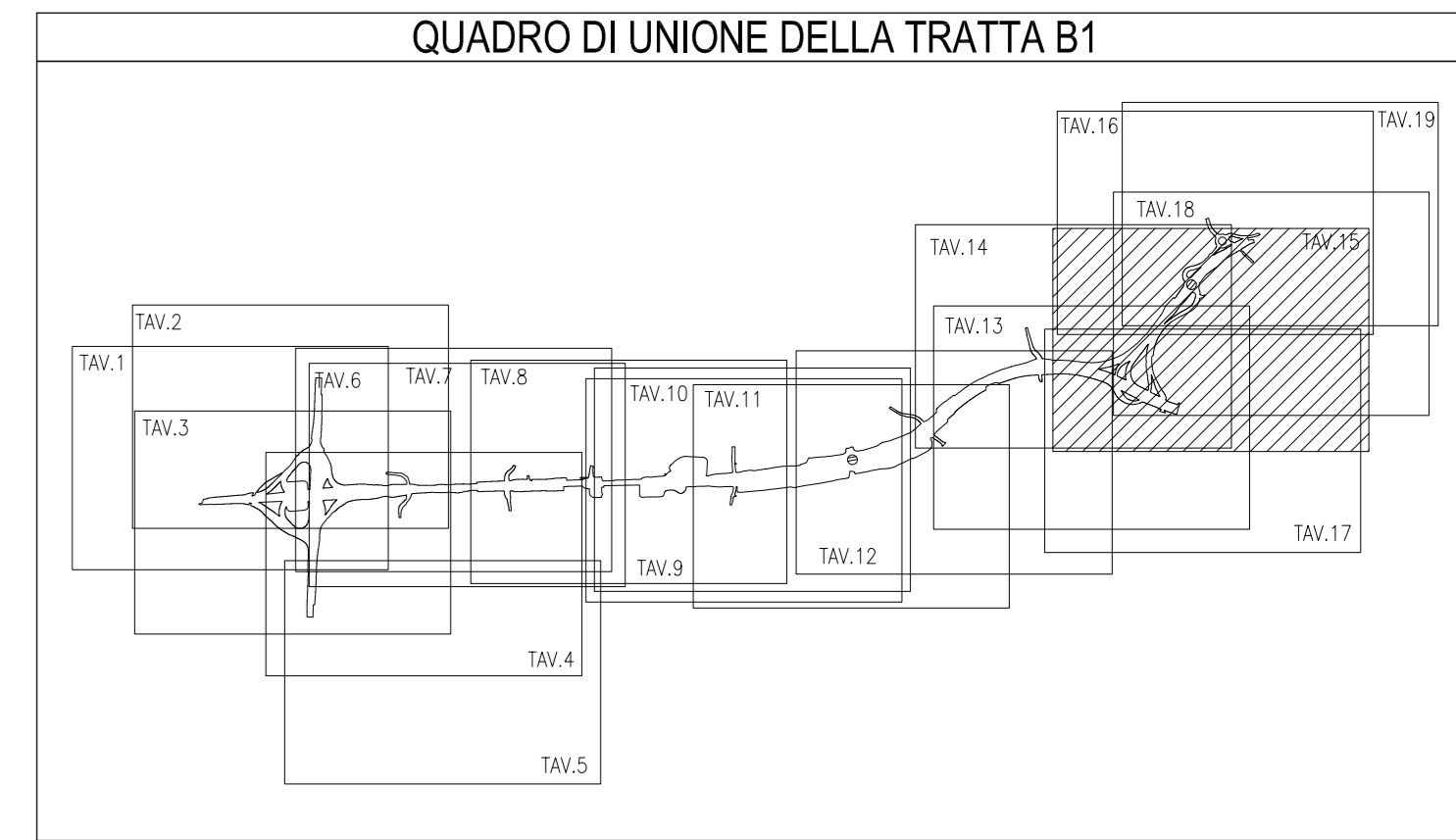
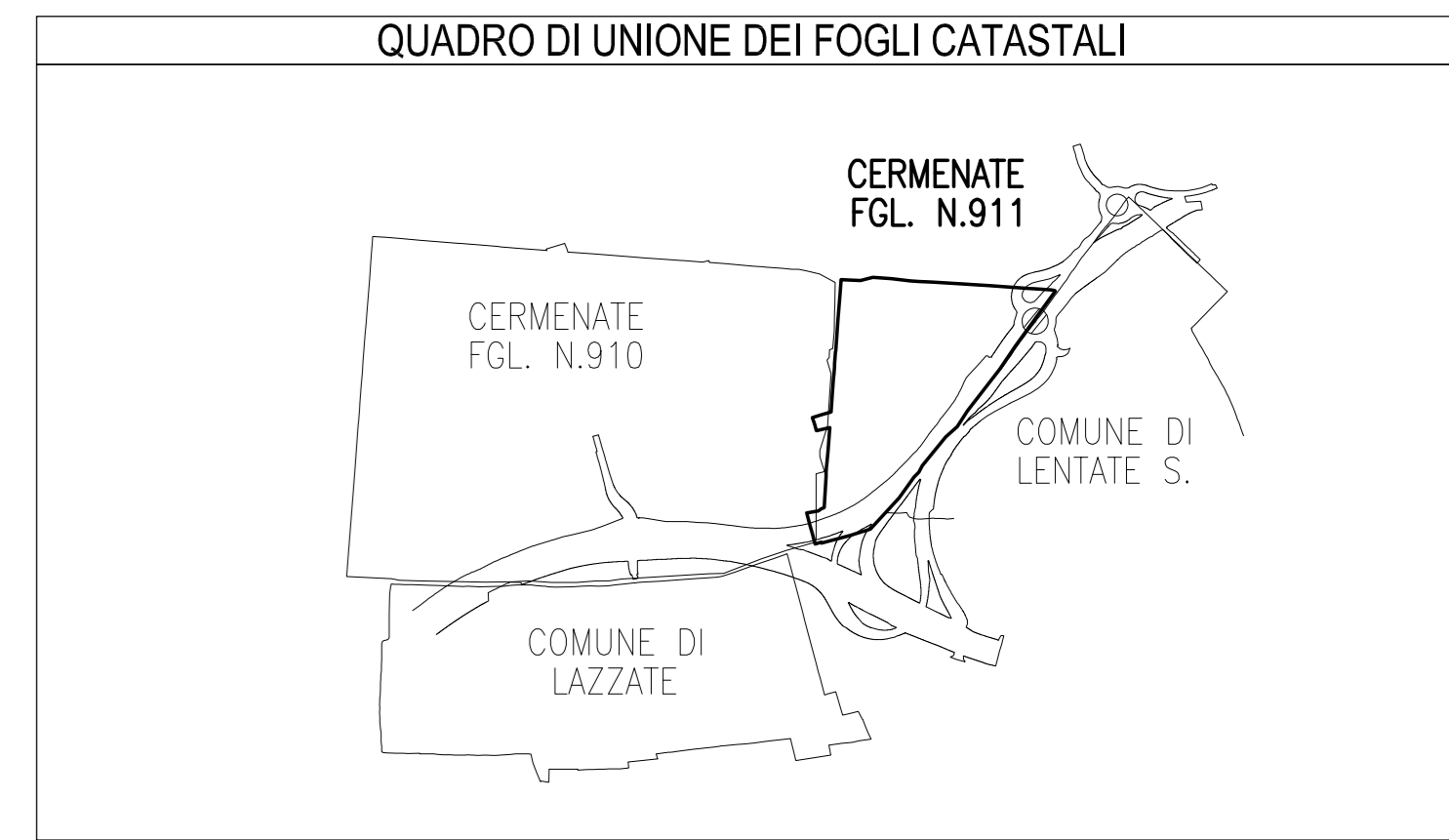




SIMBOLOGIA DI PIANO PARTICELLARE		
GRUPPO	COLORE	DESCRIZIONE
ESISTENTE	[Pink]	STRADE PUBBLICHE
	[Grey]	FERROVIE
	[Blue]	CORSI D'ACQUA
ESPROPRI	[Red]	SEDE AUTOSTRADA PEDEMONTANA LOMBARDA
	[Magenta]	SUPERFICI DA ESPROPRIARE PER DEVIAZIONE DI CORSI D'ACQUA E PER RISOLUZIONE DI INTERFERENZE
	[Green]	SUPERFICI DA ESPROPRIARE PER OPERE DI MITIGAZIONE E PER OPERE DI RIQUALIFICAZIONE
ALTRI TIPOI	[Hatched]	FABBRICATI DA DEMOLIRE
	[Brown]	SUPERFICI DA ASSERVIRE
	[Purple]	SUPERFICI DA ASSERVIRE PER RISOLUZIONE INTERFERENZE
	[Yellow]	SUPERFICI DA OCCUPARE TEMPORANEAMENTE (Art. 49 D.P.R. n° 327/2001)
	[Light Green]	AREE PREVISTE NEL PIANO PARTICELLARE DEL PROGETTO DEFINITIVO APPROVATO CON DELIB. CIPE N.97 DEL 06/11/09

SIMBOLOGIA CATASTALE					
[Icon]	Particella catastale	[Icon]	Voluntà interpodere	[Icon]	Spazio pubblico
[Icon]	Acqua pubblica	[Icon]	Fogli n°/0 ni	[Icon]	Confine di Comune
[Icon]	Confine di Comune	[Icon]	Confine di Foglio catastale		



**CONSORZIO ITALIANO PER LE INFRASTRUTTURE LOMBARDE**  
**COLLEGAMENTO AUTOSTRADALE**  
**DALMINE-COMO-VARESE-VALICO DEL GAGGIOLO E OPERE AD ESSO CONNESSE**  
CODICE C.U.P. P10B0000700P  
**PROGETTO DEFINITIVO**  
**TRATTA B1**  
**ESPROPRI**  
**ASSE PRINCIPALE - COMUNE DI CERMANATE (CO)**  
**INTEGRAZIONE DEL PIANO PARTICELLARE DI ESPROPRIO - TAV. 15 / A**

IDENTIFICAZIONE ELABORATO		PROGETTAZIONE	
<b>ES</b> <b>B1</b> <b>000000000</b> <b>PL</b> <b>027</b> <b>A</b> <small>DATA: 2018</small>	<small>CONSORZIO ITALIANO PER LE INFRASTRUTTURE LOMBARDE</small> <small>RESPONSABILE DELL'INTEGRAZIONE TRA LE PRESTAZIONI SPECIALISTICHE:</small> <small>Dr. Ing. Massimo Raccanelli</small>	<small>REVISIONE</small> <small>DATA: 2018</small> <small>REVISIONE: A</small>	<small>ELABORAZIONE PROGETTUALE</small> <small>PROGETTISTA:</small> <small>DIRETTORE TECNICO:</small>
<small>CONCORDANTE</small> <small>PROVINCIA DI COMO</small> <small>COMUNE DI CERMANATE</small>	<small>CONCORDANTE</small> <small>PROVINCIA DI COMO</small> <small>COMUNE DI CERMANATE</small>	<small>REVISIONE</small> <small>DATA: 2018</small> <small>REVISIONE: A</small>	<small>REVISIONE E VALIDAZIONE</small> <small>PROVINCIA DI COMO</small> <small>COMUNE DI CERMANATE</small>

PROVINCIA DI COMO  
 COMUNE DI CERMANATE  
 SCALA DI 1:2000

