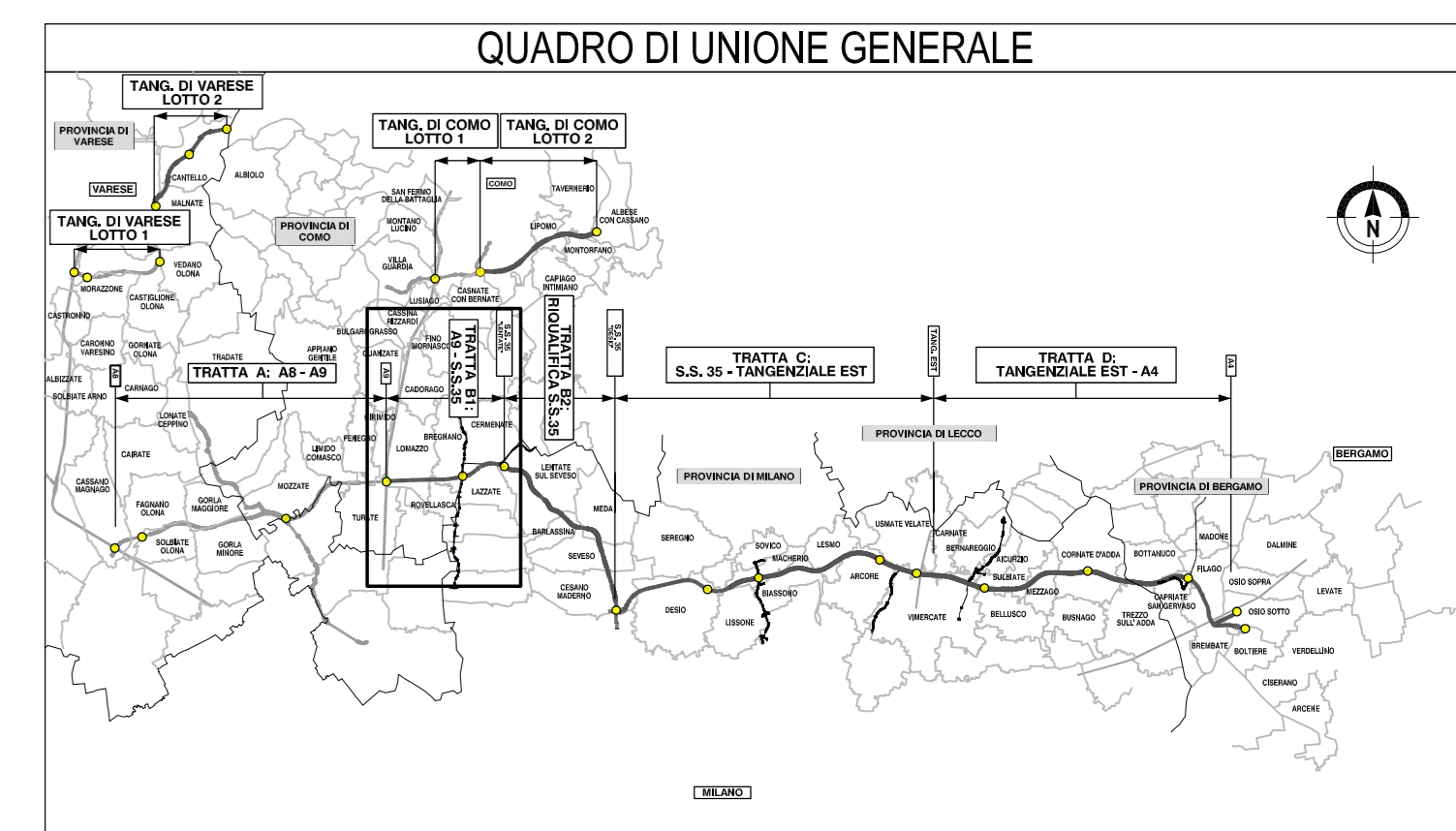
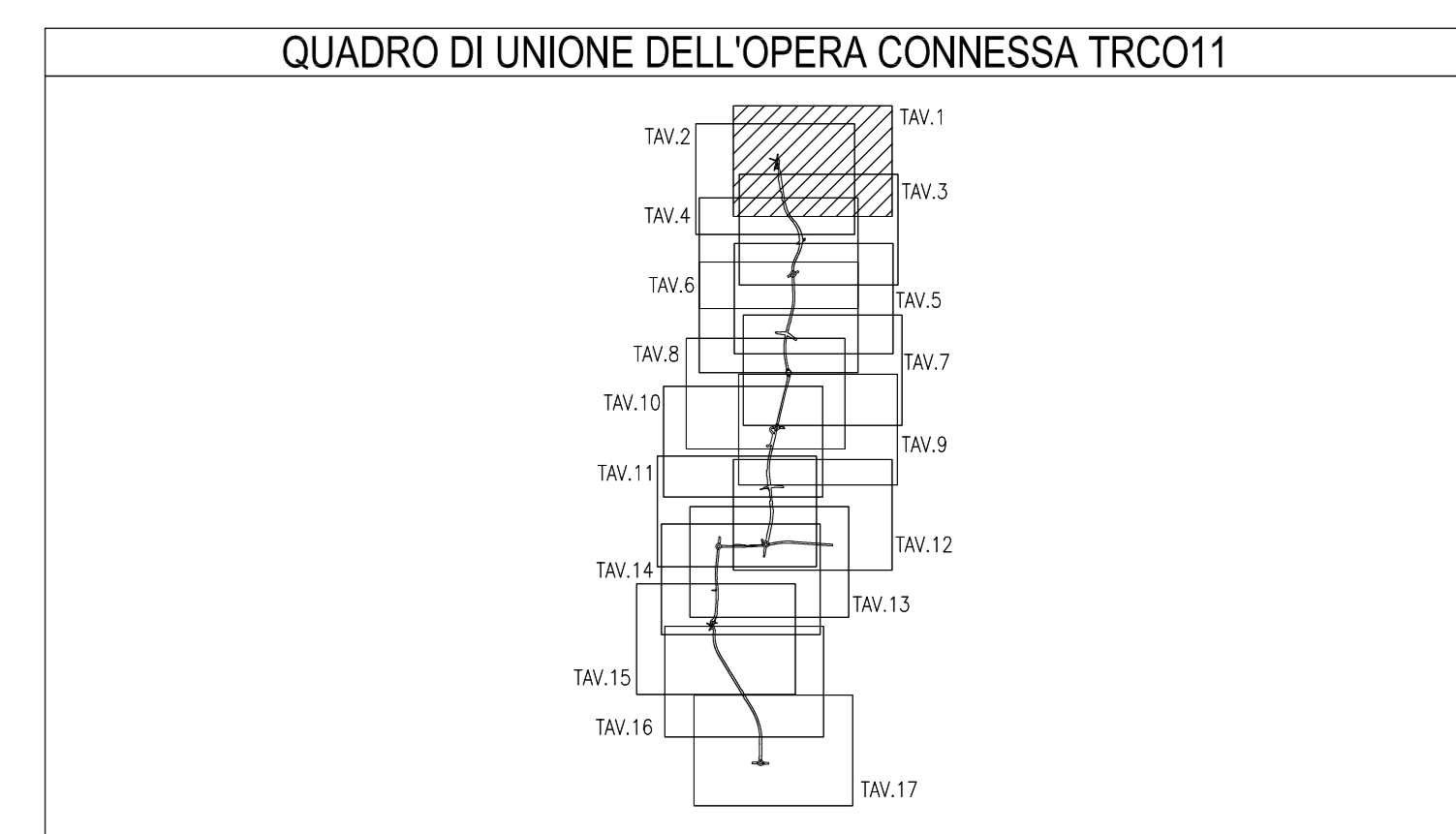
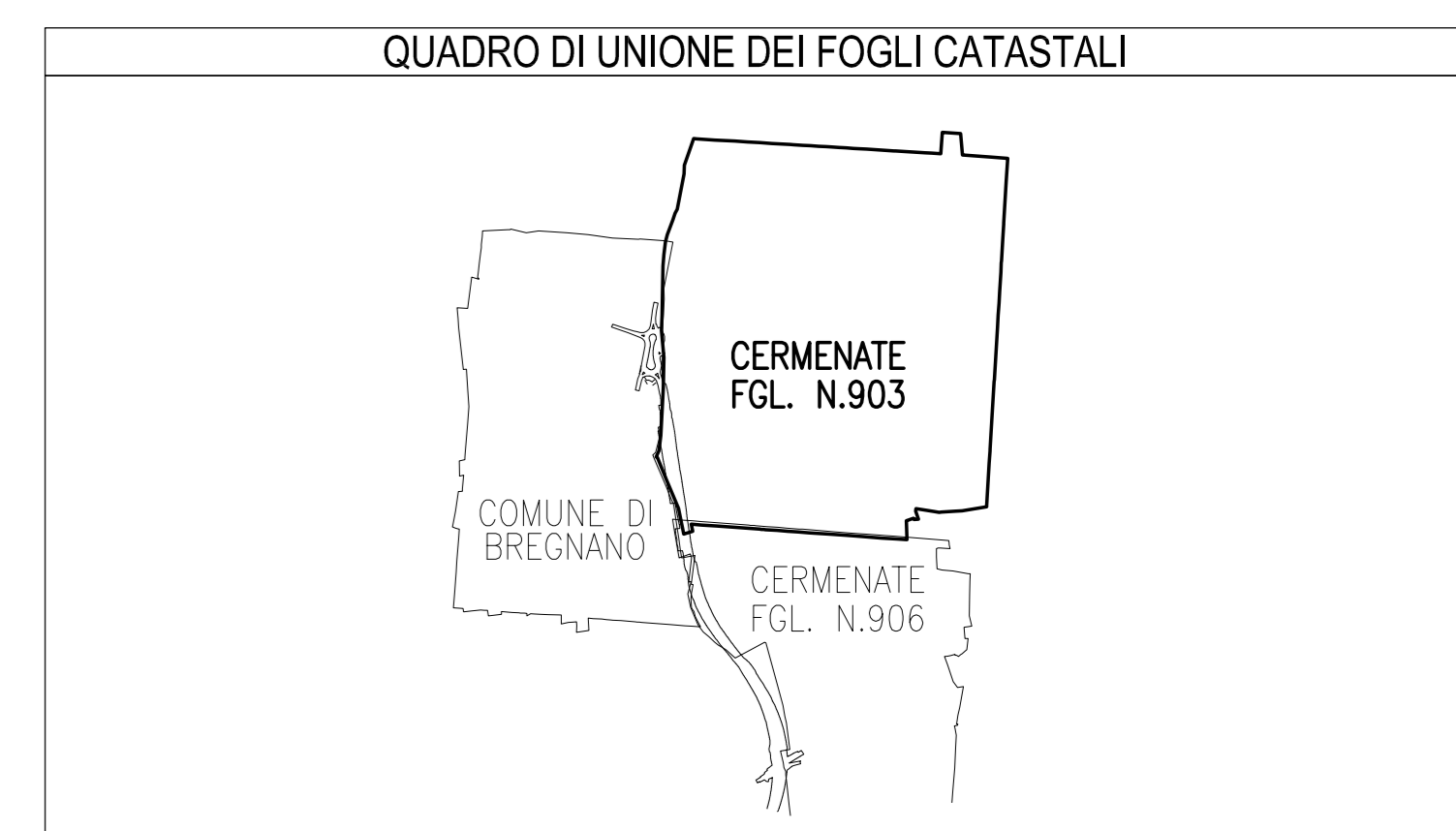




SIMBOLOGIA DI PIANO PARTICELLARE		
GRUPPO	COLORE	DESCRIZIONE
ESISTENTE		STRADE PUBBLICHE
		FERROVIE
		CORSI D'ACQUA
ESPROPRI		OPERA CONNESSA
		SUPERFICI DA ESPROPRIARE PER DEVIAZIONE DI CORSI D'ACQUA E PER RISOLUZIONE DI INTERFERENZE
		SUPERFICI DA ESPROPRIARE PER OPERE DI MITIGAZIONE E PER OPERE DI RIQUALIFICAZIONE
		FABBRICATI DA DEMOLIRE
ALTRI TIPOI		SUPERFICI DA ASSERVIRE
		SUPERFICI DA ASSERVIRE PER RISOLUZIONE INTERFERENZE
		SUPERFICI DA OCCUPARE TEMPORANEAMENTE (Art. 49 D.P.R. n° 327/2001)
		AREE PREVISTE NEL PIANO PARTICELLARE DEL PROGETTO DEFINITIVO APPROVATO CON DELIB. CIPE N.97 DEL 06/11/09

SIMBOLOGIA CATASTALE					
	Particella catastale		Voluntà interferente		Sigillo pubblico
	Acqua pubblica		Foglio n°/0 ri		Confine di Foglio catastale
	Confine di Comune				



COLLEGAMENTO AUTOSTRADALE
DALMINE-COMO-VARESE-VALICO DEL GAGGIOLO E OPERE AD ESSO CONNESSE
CODICE C.U.P. P1180000000000000000
PROGETTO DEFINITIVO
TRATTA B1
ESPROPRI
OPERA CONNESSA TRCO11 - COMUNE DI CERMNATE (CO)
INTEGRAZIONE DEL PIANO PARTICELLARE DI ESPROPRIO - TAV. 1/A

IDENTIFICAZIONE ELABORAZIONE		PROGETTAZIONE	
PROGETTO	REVISIONE	DATA	REVISIONE
1	1	15/06/2010	1
2	2	15/06/2010	2
3	3	15/06/2010	3
4	4	15/06/2010	4
5	5	15/06/2010	5
6	6	15/06/2010	6
7	7	15/06/2010	7
8	8	15/06/2010	8
9	9	15/06/2010	9
10	10	15/06/2010	10
11	11	15/06/2010	11
12	12	15/06/2010	12
13	13	15/06/2010	13
14	14	15/06/2010	14
15	15	15/06/2010	15
16	16	15/06/2010	16
17	17	15/06/2010	17
18	18	15/06/2010	18
19	19	15/06/2010	19
20	20	15/06/2010	20
21	21	15/06/2010	21
22	22	15/06/2010	22
23	23	15/06/2010	23
24	24	15/06/2010	24
25	25	15/06/2010	25
26	26	15/06/2010	26
27	27	15/06/2010	27
28	28	15/06/2010	28
29	29	15/06/2010	29
30	30	15/06/2010	30
31	31	15/06/2010	31
32	32	15/06/2010	32
33	33	15/06/2010	33
34	34	15/06/2010	34
35	35	15/06/2010	35
36	36	15/06/2010	36
37	37	15/06/2010	37
38	38	15/06/2010	38
39	39	15/06/2010	39
40	40	15/06/2010	40
41	41	15/06/2010	41
42	42	15/06/2010	42
43	43	15/06/2010	43
44	44	15/06/2010	44
45	45	15/06/2010	45
46	46	15/06/2010	46
47	47	15/06/2010	47
48	48	15/06/2010	48
49	49	15/06/2010	49
50	50	15/06/2010	50
51	51	15/06/2010	51
52	52	15/06/2010	52
53	53	15/06/2010	53
54	54	15/06/2010	54
55	55	15/06/2010	55
56	56	15/06/2010	56
57	57	15/06/2010	57
58	58	15/06/2010	58
59	59	15/06/2010	59
60	60	15/06/2010	60
61	61	15/06/2010	61
62	62	15/06/2010	62
63	63	15/06/2010	63
64	64	15/06/2010	64
65	65	15/06/2010	65
66	66	15/06/2010	66
67	67	15/06/2010	67
68	68	15/06/2010	68
69	69	15/06/2010	69
70	70	15/06/2010	70
71	71	15/06/2010	71
72	72	15/06/2010	72
73	73	15/06/2010	73
74	74	15/06/2010	74
75	75	15/06/2010	75
76	76	15/06/2010	76
77	77	15/06/2010	77
78	78	15/06/2010	78
79	79	15/06/2010	79
80	80	15/06/2010	80
81	81	15/06/2010	81
82	82	15/06/2010	82
83	83	15/06/2010	83
84	84	15/06/2010	84
85	85	15/06/2010	85
86	86	15/06/2010	86
87	87	15/06/2010	87
88	88	15/06/2010	88
89	89	15/06/2010	89
90	90	15/06/2010	90
91	91	15/06/2010	91
92	92	15/06/2010	92
93	93	15/06/2010	93
94	94	15/06/2010	94
95	95	15/06/2010	95
96	96	15/06/2010	96
97	97	15/06/2010	97
98	98	15/06/2010	98
99	99	15/06/2010	99
100	100	15/06/2010	100

PROVINCIA DI COMO
 COMUNE DI CERMNATE
 Scala di 1:2000

