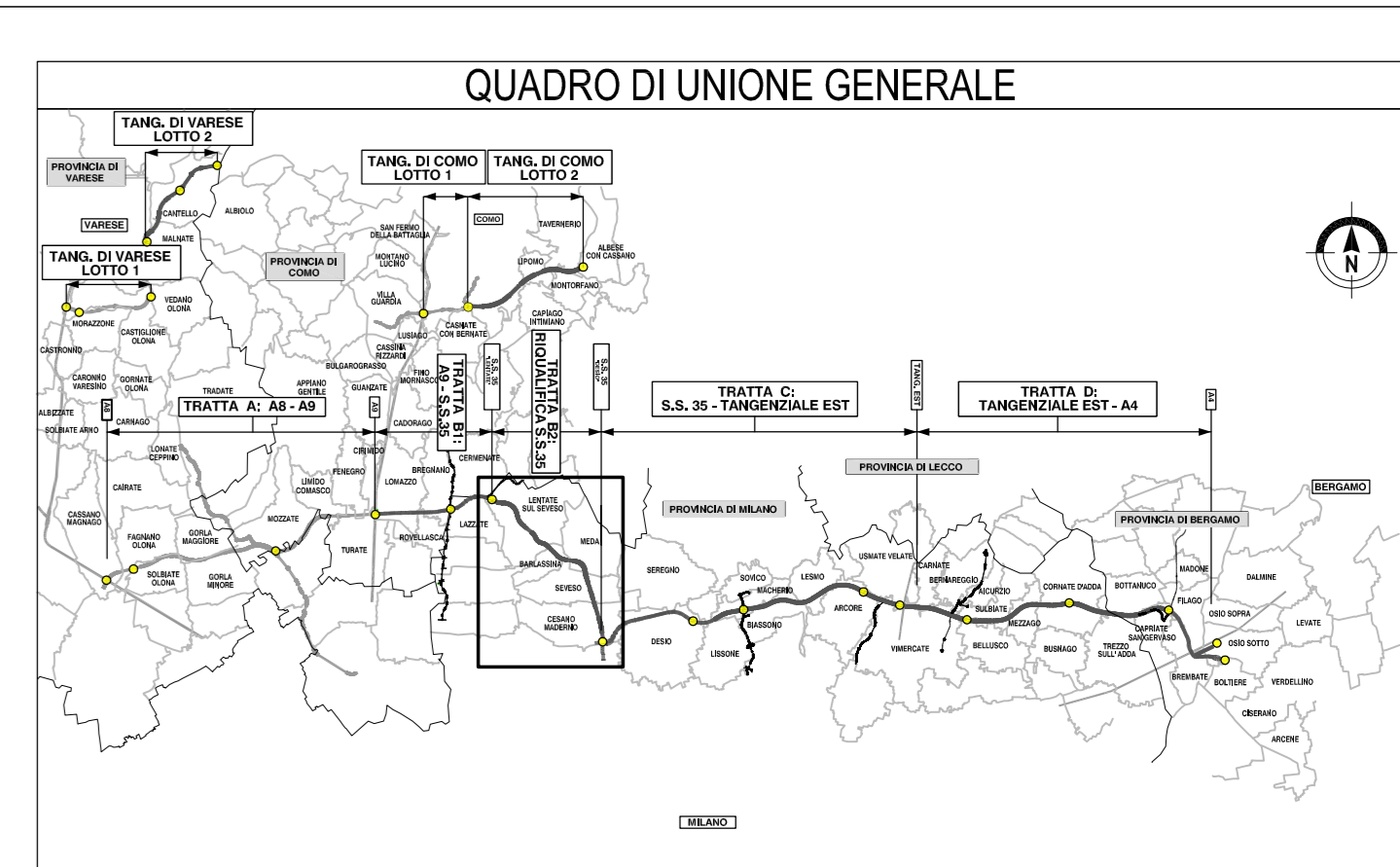
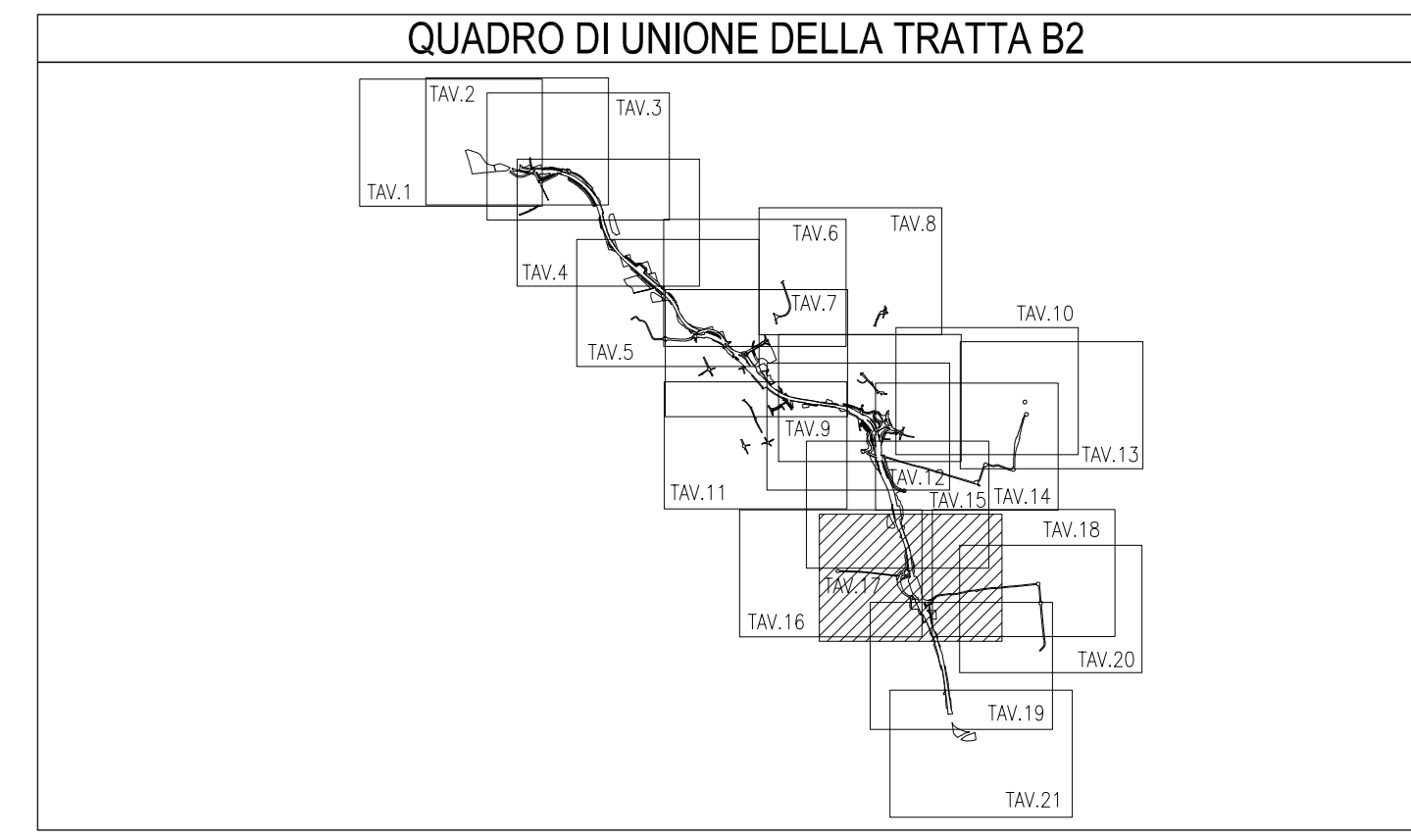
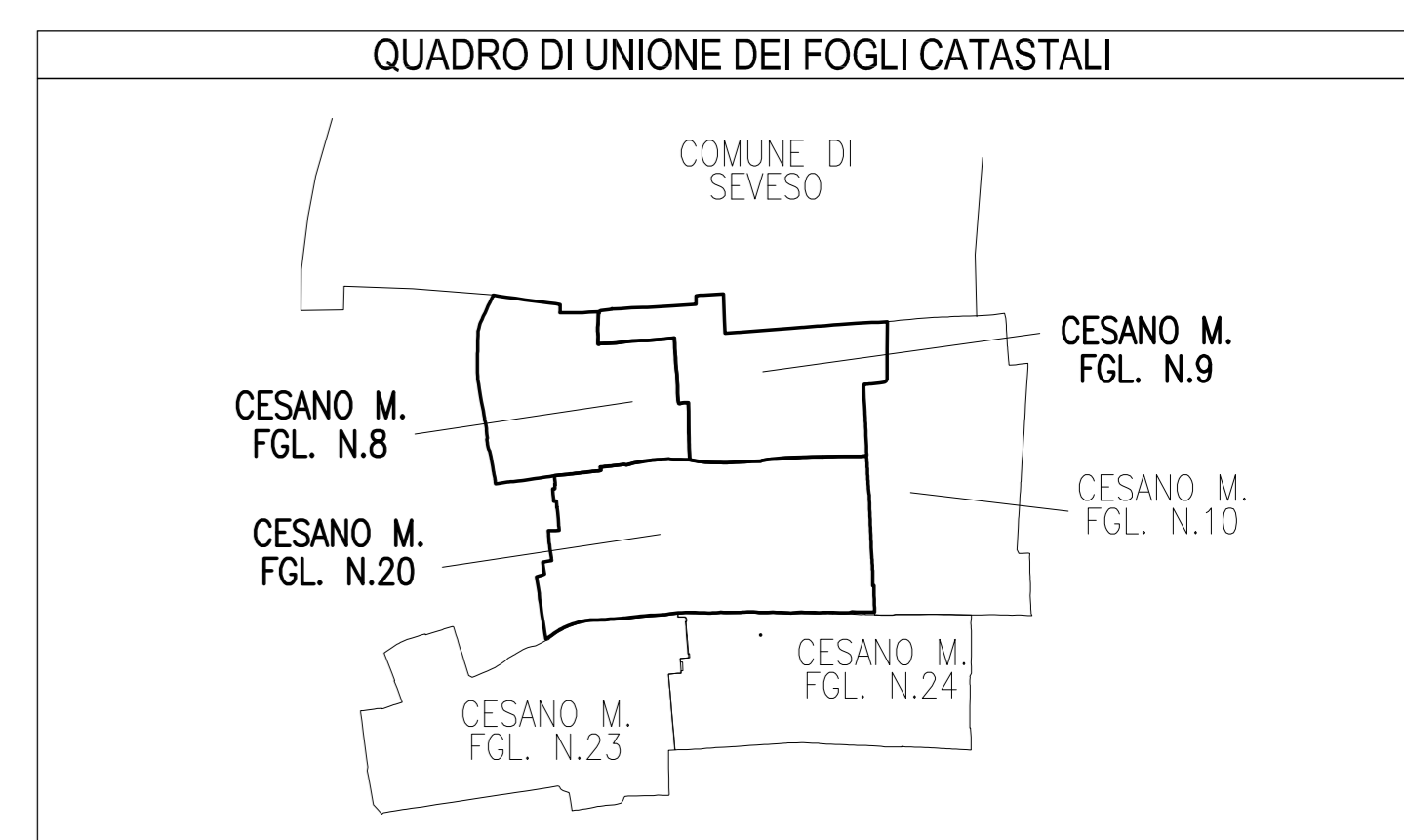




SIMBOLOGIA DI PIANO PARTICELLARE		
GRUPPO	COLORE	DESCRIZIONE
ESISTENTE		STRADE PUBBLICHE
		FERROVIE
		CORSI D'ACQUA
ESPROPRI		SEDE AUTOSTRADA PEDEMONTANA LOMBARDA
		SUPERFICI DA ESPROPRIARE PER DEVAZIONE DI CORSI D'ACQUA E PER RISOLUZIONE DI INTERFERENZE
		SUPERFICI DA ESPROPRIARE PER OPERE DI MITIGAZIONE E PER OPERE DI RIQUALIFICAZIONE
ALTRI TITOLI		FABBRICATI DA DEMOLIRE
		SUPERFICI DA ASSERVIRE
		SUPERFICI DA ASSERVIRE PER RISOLUZIONE INTERFERENZE
		SUPERFICI DA OCCUPARE TEMPORANEAMENTE (Art. 49 D.P.R. n° 327/2001)
		AREE PREVISTE NEL PIANO PARTICELLARE DEL PROGETTO DEFINITIVO APPROVATO CON DELIB. CIPE N.97 DEL 06/11/09

SIMBOLOGIA CATASTALE					
	Particella catastale		Via pubblica		Stato pubblico
	Particella comunale		Via pubblica intercomunale		Acque pubbliche
	Giardini di Comune		Strada pubblica		Fiumi, torrenti, canali
	Confine di Comune		Confine di Foglio catastale		



COLLEGAMENTO AUTOSTRADALE DALMINE-COMO-VARESE-VALICO DEL GAGGIOLO E OPERE AD ESSI CONNESSE
CODICE CUP: F10A000001

PROGETTO DEFINITIVO
TRATTA B2
ESPROPRI
 ASSE PRINCIPALE - COMUNE DI CESANO MADERNO
 INTEGRAZIONE DEL PIANO PARTICELLARE DI ESPROPRIO - TAV. 17 / A

IDENTIFICAZIONE ELABORAZIONE	PROGETTAZIONE
D ES B2 000 GE00 000 PL 032 A DATA: Feb. 2010 SCALA: 1:2000	DATA: Feb. 2010 REVISIONE: 1 ELABORAZIONE PROGETTUALE: 1
CONSORZIO ITALIANO PER LE INFRASTRUTTURE LOMBARDE RESPONSABILE DELL'INTEGRAZIONE TRA LE PRESTAZIONI SPECIALISTICHE Dott. Ing. Massimo Rocca	VERIFICA E VALIDAZIONE: 1 CONFERMA TECNICA: 1 DALL'ING. Marco Tassinari
CONCESSIONARIO:	CONCESSIONARIO:

Il presente documento non può essere copiato, ristampato o altrimenti pubblicato senza permesso scritto dalla Consorzio Italiano per le Infrastrutture Lombarde S.p.A. Il software non può essere riprodotto, copiato, ristampato o altrimenti pubblicato senza permesso scritto dalla Consorzio Italiano per le Infrastrutture Lombarde S.p.A.

PROVINCIA DI MILANO
 COMUNE DI CESANO MADERNO
 SCALA DI 1:2000