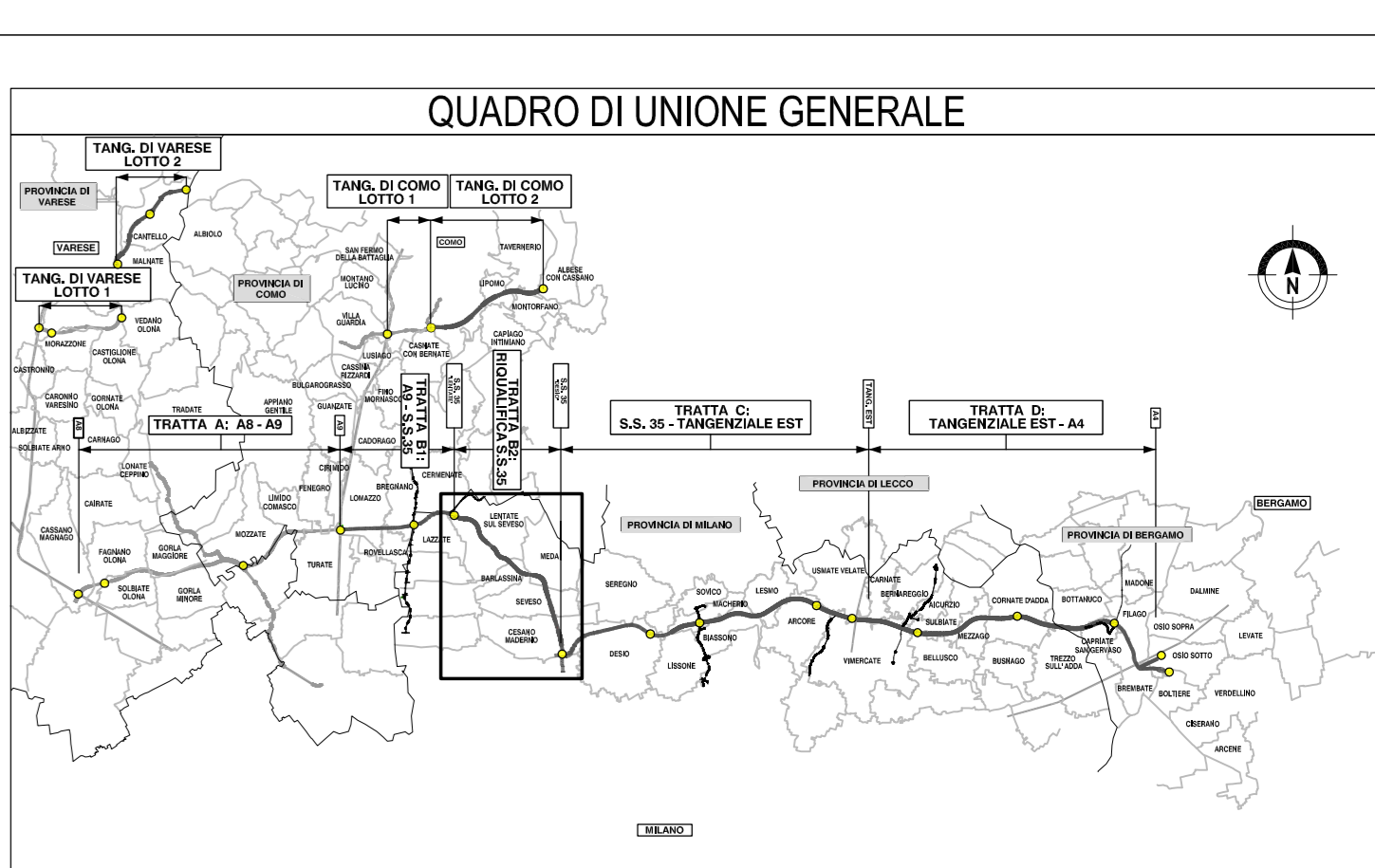
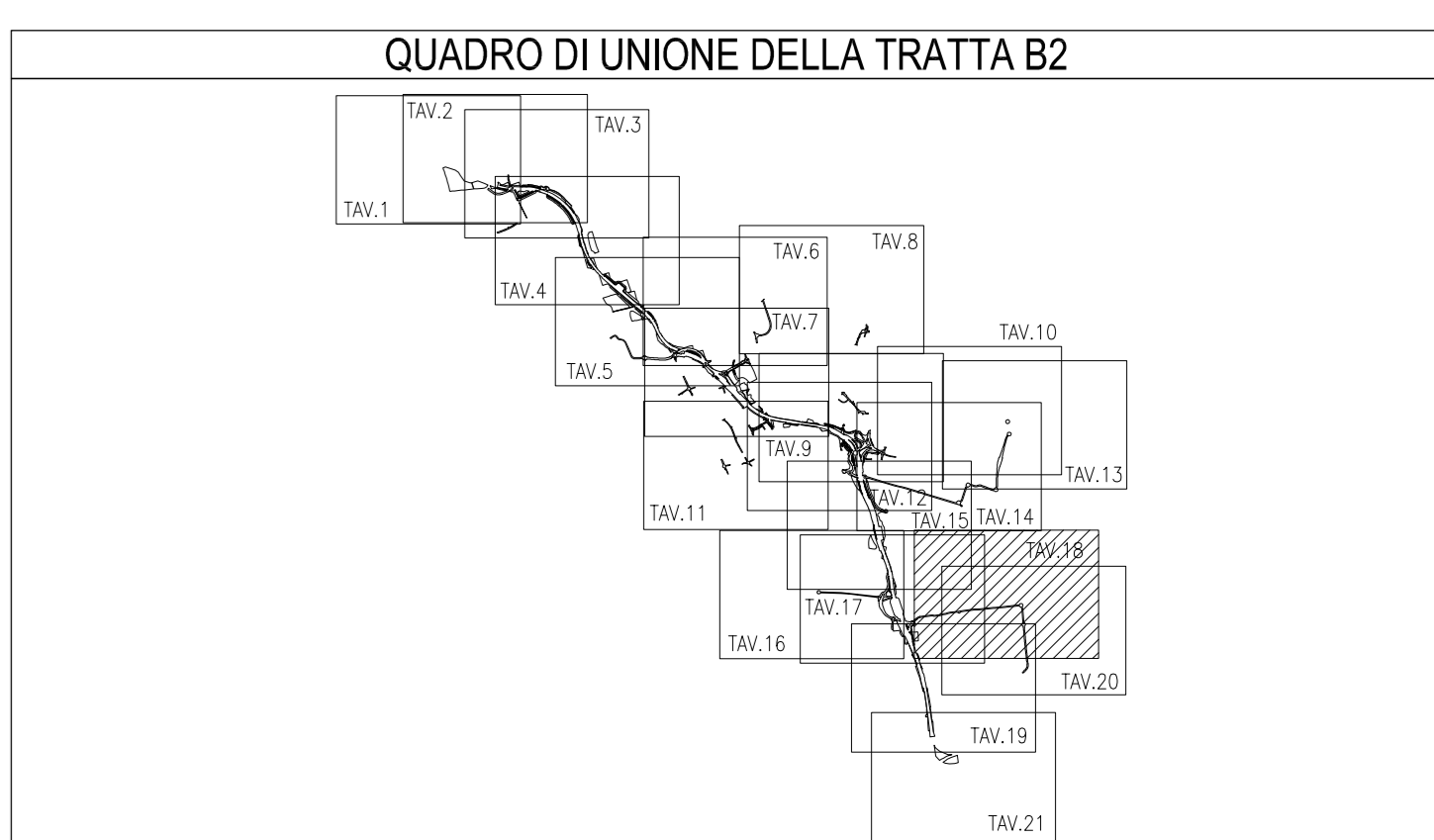
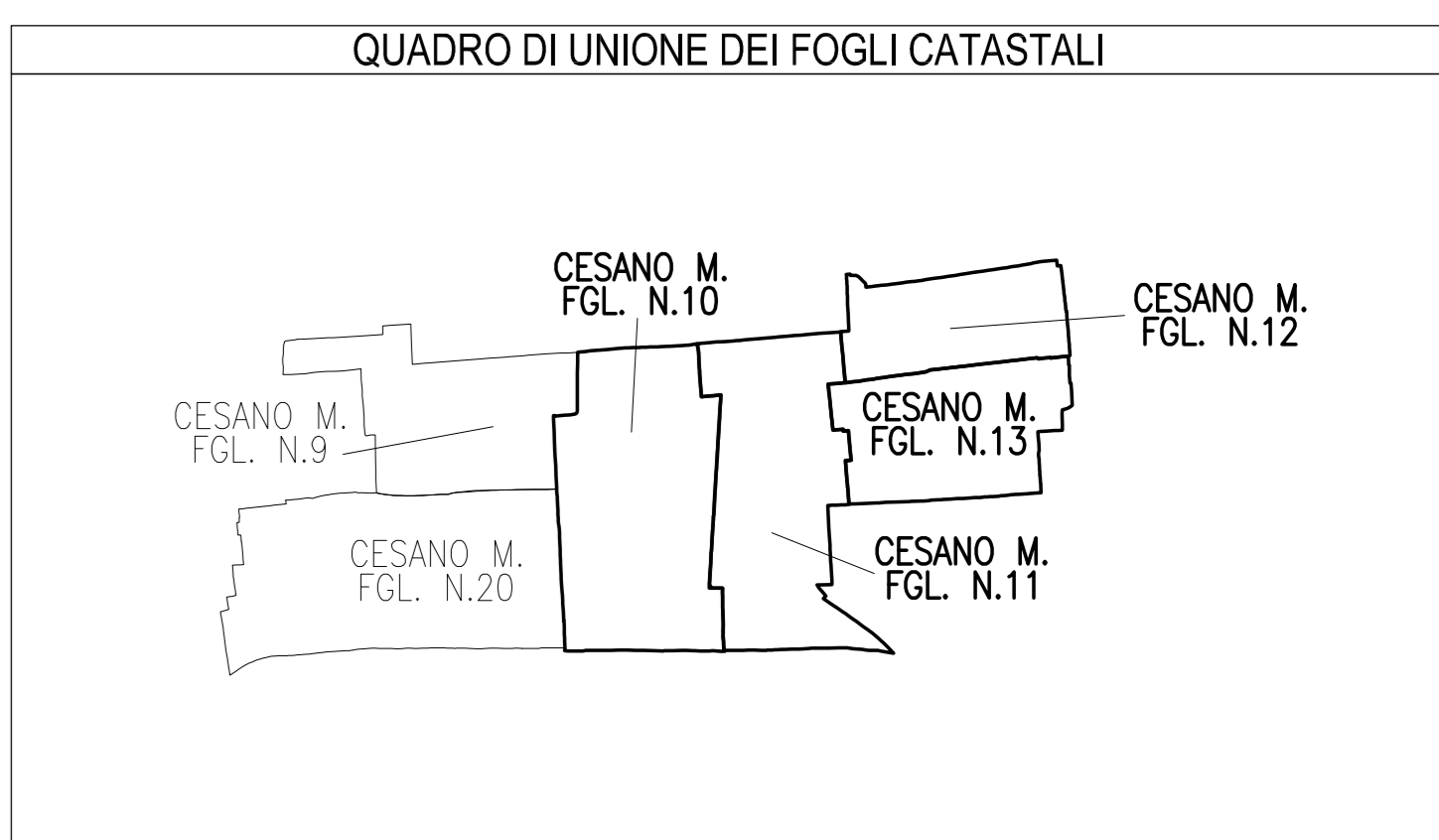


SIMBOLOGIA DI PIANO PARTICELLARE

| GRUPPO | COLORE | DESCRIZIONE |
|--------------|-------------------|--|
| ESISTENTE | (Light grey) | STRADE PUBBLICHE |
| | (Dark grey) | FERROVIE |
| | (Blue) | CORSI D'ACQUA |
| ESPROPRI | (Red) | SEDE AUTOSTRADA PEDEMONTANA LOMBARDA |
| | (Pink) | SUPERFICI DA ESPROPRIARE PER DEVAZIONE DI CORSI D'ACQUA E PER RISOLUZIONE DI INTERFERENZE |
| | (Green) | SUPERFICI DA ESPROPRIARE PER OPERE DI MITIGAZIONE E PER OPERE DI RIQUALIFICAZIONE |
| ALTRI TITOLI | (Hatched pattern) | FABBRICATI DA DEMOLIRE |
| | (Brown) | SUPERFICI DA ASSERVIRE |
| | (Purple) | SUPERFICI DA ASSERVIRE PER RISOLUZIONE INTERFERENZE |
| | (Yellow) | SUPERFICI DA OCCUPARE TEMPORANEAMENTE (Art. 49 D.P.R. n° 327/2001) |
| | (Light green) | AREE PREVISTE NEL PIANO PARTICELLARE DEL PROGETTO DEFINITIVO APPROVATO CON DELIB. CIPE N.97 DEL 06/11/09 |

SIMBOLOGIA CATASTALE

| | |
|--------------------|-----------------------------|
| (Light grey) | Particello catastale |
| (Blue line) | Viasella intercomunale |
| (Blue line) | Stato pubblico |
| (Blue line) | Acqua pubblica |
| (Blue line) | Fiumi e F.ri |
| (Blue line) | Confine di Comune |
| (Dashed blue line) | Confine di Foglio catastale |



PROVINCIA DI MILANO
 COMUNE DI CESANO MADERNO
 SCALA DI 1:2000

COLLEGAMENTO AUTOSTRADALE DALMINE-COMO-VARESE-VALICO DEL GAGGIOLO E OPERE AD ESSE CONNESSE
 CODICE L.C.A. N. 000000001

PROGETTO DEFINITIVO
TRATTA B2
ESPROPRI
ASSE PRINCIPALE - COMUNE DI CESANO MADERNO
INTEGRAZIONE DEL PIANO PARTICELLARE DI ESPROPRIO - TAV. 18 / A

| | |
|---|--|
| IDENTIFICAZIONE ELABORAZIONE | PROGETTAZIONE |
| CONSORZIO ITALIANO PER LE INFRASTRUTTURE LOMBARDE RESPONSABILE DELL'INTEGRAZIONE TRA LE PRESTAZIONI SPECIALISTICHE Dott. Ing. Massimo Roccaforte | DATA: Feb. 2015 REVISIONE: A ELABORAZIONE PROGETTUALE |
| D ES B2 000000000 PL 033 A DATA: Feb. 2015 SCALE: 1:2000 | VERIFICA E VALIDAZIONE Dott. Ing. Marco Paganò Dott. Ing. Marco Paganò |