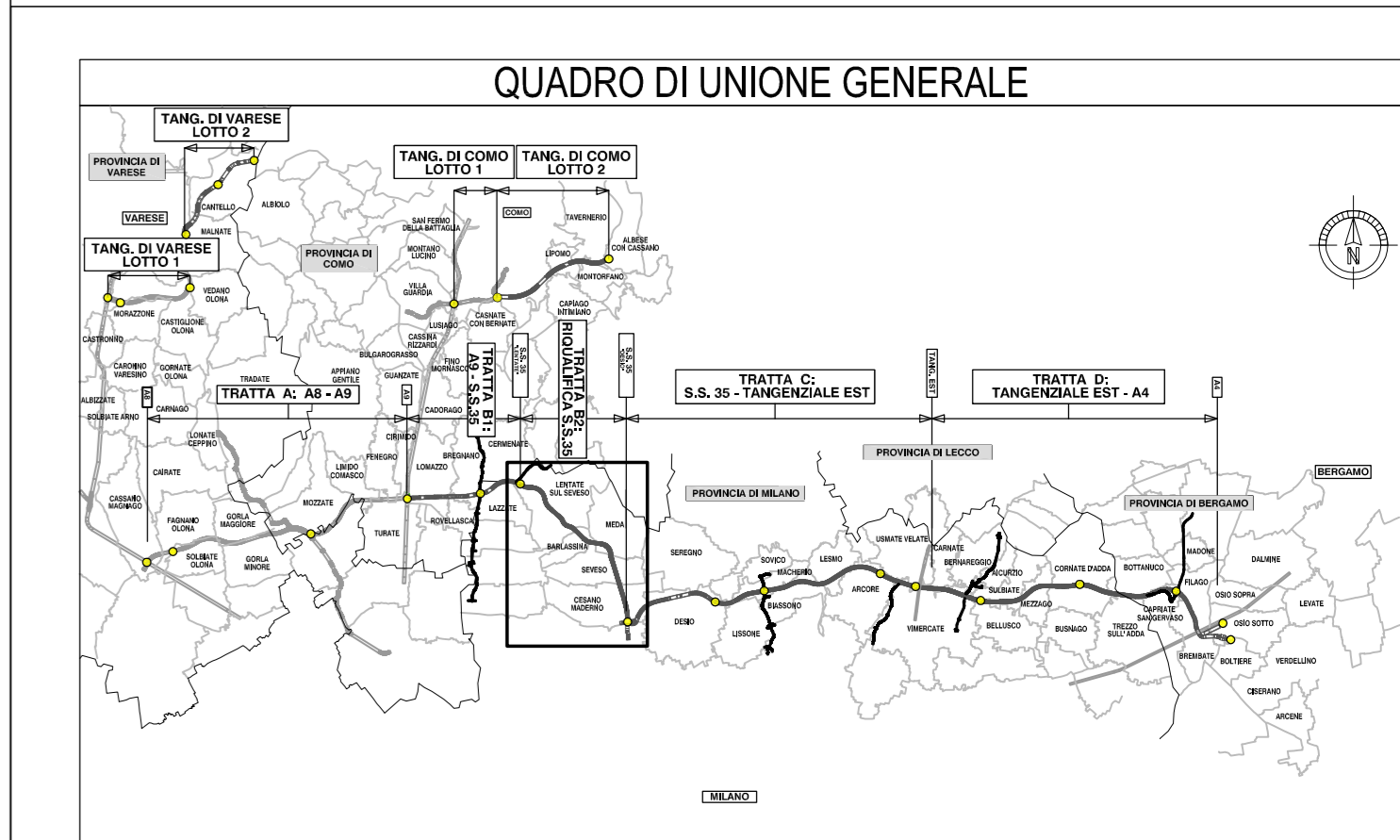
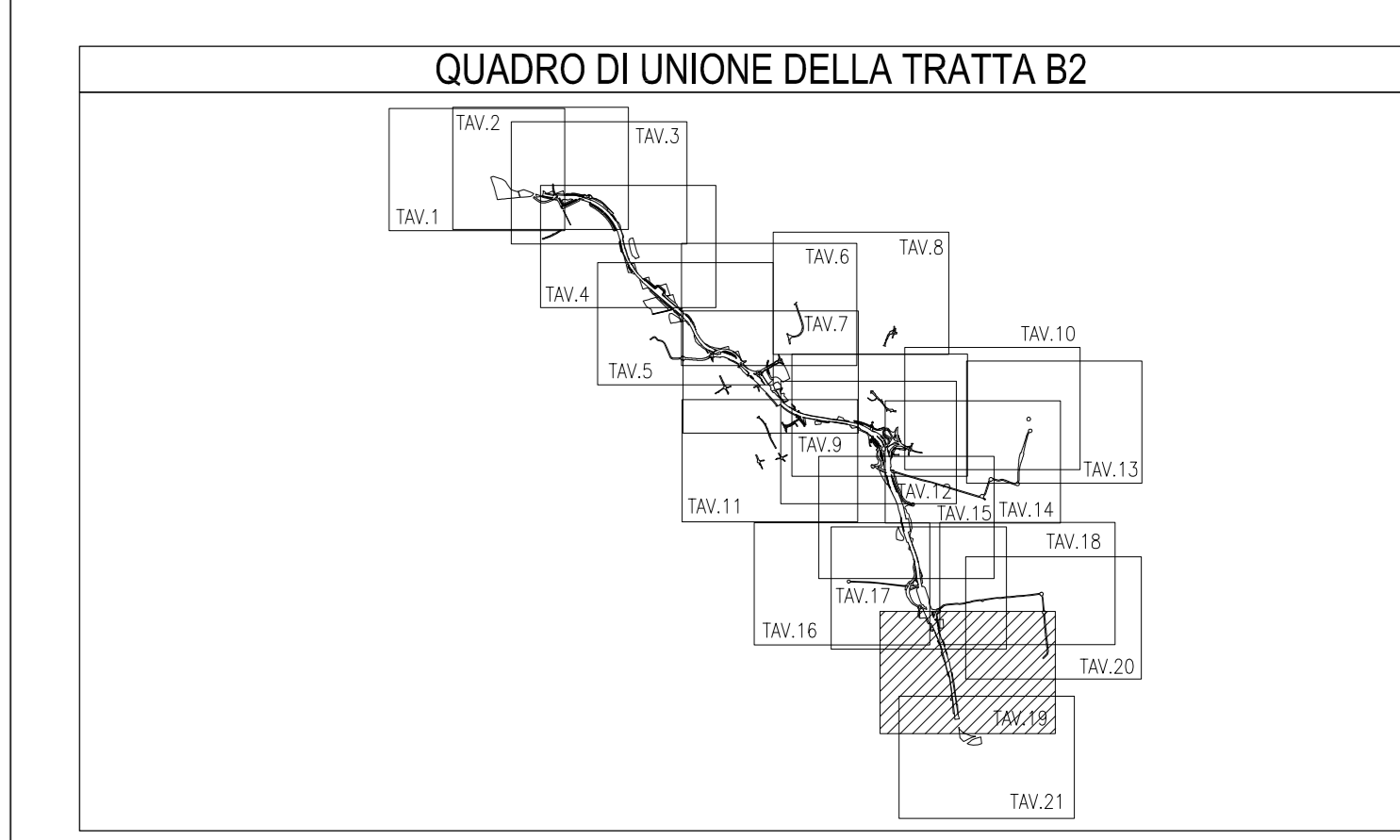
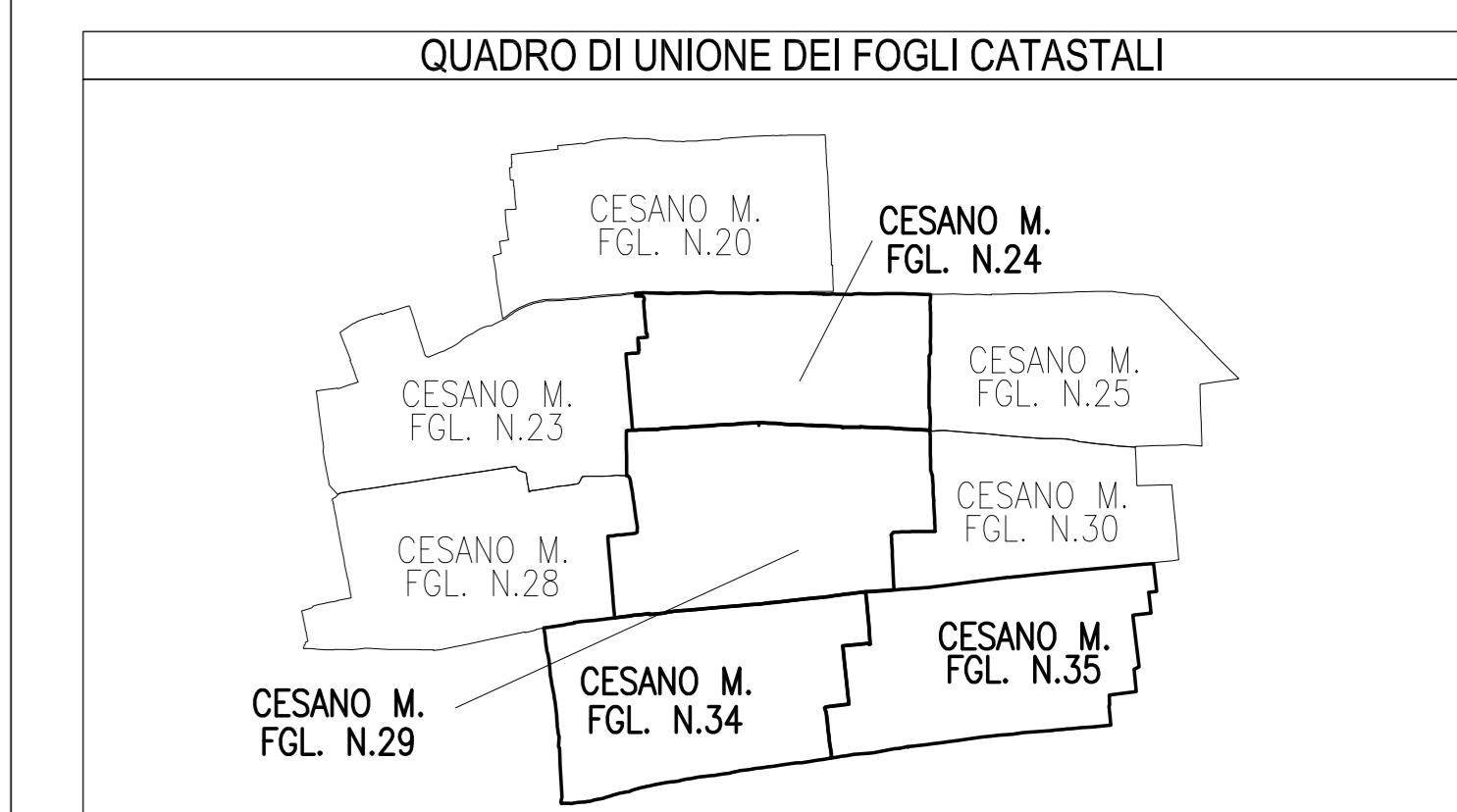




SIMBOLOGIA DI PIANO PARTICELLARE		
GRUPPO	COLORE	DESCRIZIONE
ESISTENTE		STRADE PUBBLICHE
		FERROVIE
		CORSI D'ACQUA
ESPROPRI		SEDE AUTOSTRADA PEDEMONTANA LOMBARDA
		SUPERFICI DA ESPROPRIARE PER DEVAZIONE DI CORSI D'ACQUA E PER RISOLUZIONE DI INTERFERENZE
		SUPERFICI DA ESPROPRIARE PER OPERE DI MITIGAZIONE E PER OPERE DI RIQUALIFICAZIONE
ALTRI TITOLI		FABBRICATI DA DEMOLIRE
		SUPERFICI DA ASSERVIRE
		SUPERFICI DA ASSERVIRE PER RISOLUZIONE INTERFERENZE
		SUPERFICI DA OCCUPARE TEMPORANEAMENTE (Art. 49 D.P.R. n° 327/2001)
		AREE PREVISTE NEL PIANO PARTICELLARE DEL PROGETTO DEFINITIVO APPROVATO CON DELIB. CIPE N.97 DEL 06/11/09

SIMBOLOGIA CATASTALE					
	Particello catastale		Vicinanze intercomunali		Strada pubblica
	Confine di Comune		Acque pubbliche		Confine di Foglio catastale



COLLEGAMENTO AUTOSTRADALE DALMINE-COMO-VARESE-VALICO DEL GAGGIOLO E OPERE AD ESSO CONNESSE
(CODICE L.44/1986)

PROGETTO DEFINITIVO
TRATTA B2
ESPROPRI
ASSE PRINCIPALE - COMUNE DI CESANO MADERNO
INTEGRAZIONE DEL PIANO PARTICELLARE DI ESPROPRIO - TAV. 19 / A

IDENTIFICAZIONE ELABORAZIONE	PROGETTAZIONE
CONSORZIO ITALIANO PER LE INFRASTRUTTURE LOMBARDE RESPONSABILE DELL'INTEGRAZIONE TRA LE PRESTAZIONI SPECIALISTICHE Dott. Ing. Massimo Roccaforte	DATA: Feb. 2015 REVISIONE: A ELABORAZIONE PROGETTUALE:
D ES B2 000000000 PL 034 A L. D. DATA: Feb. 2015 SCALA: 1:2000	PROGETTISTA: DOTT. ING. MASSIMO ROCCAFORTE DIRETTORE TECNICO: DOTT. ING. TIZIANA PEGLIARI VERIFICA E VALIDAZIONE:

PROVINCIA DI MILANO
 COMUNE DI CESANO MADERNO
 SCALA DI 1:2000