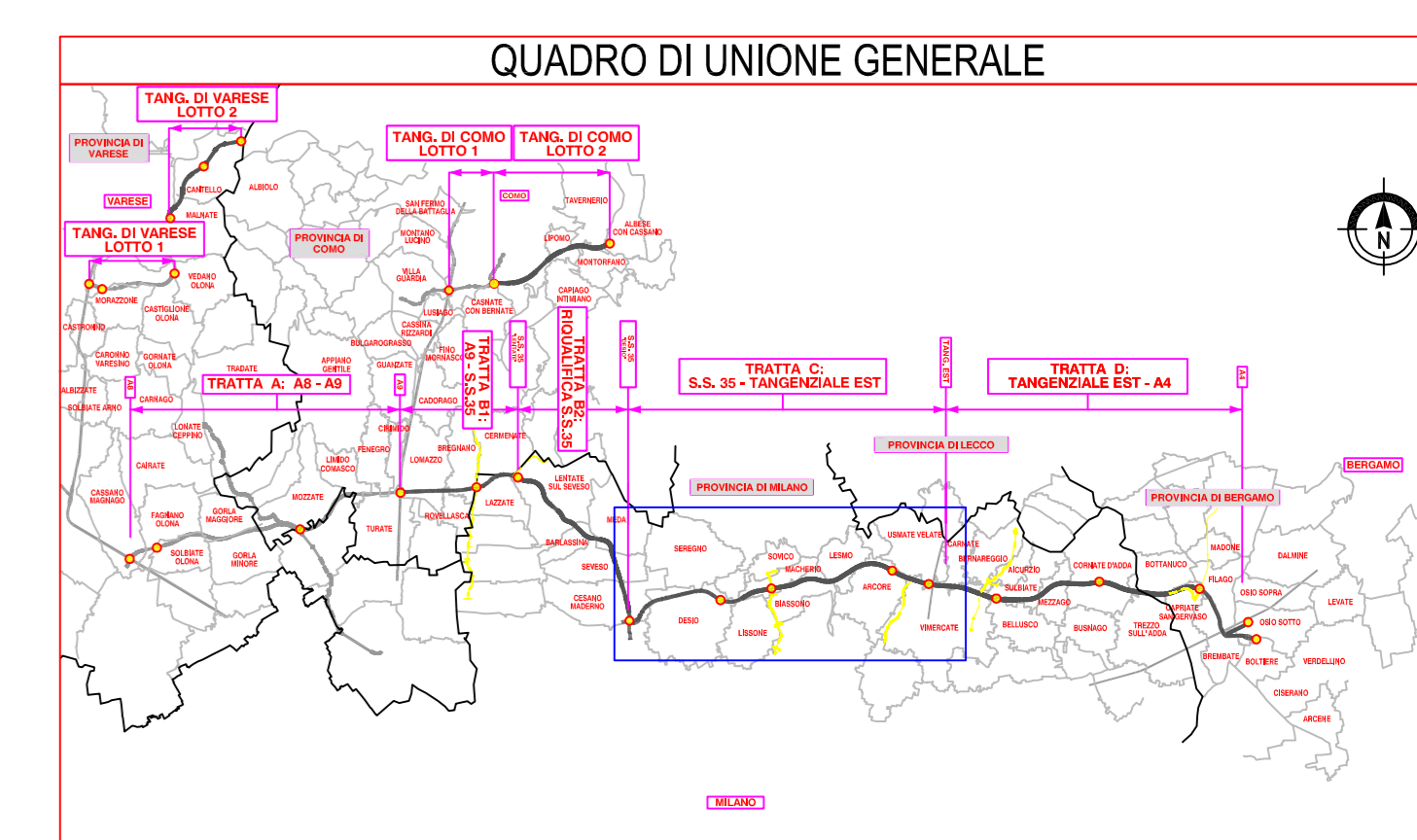
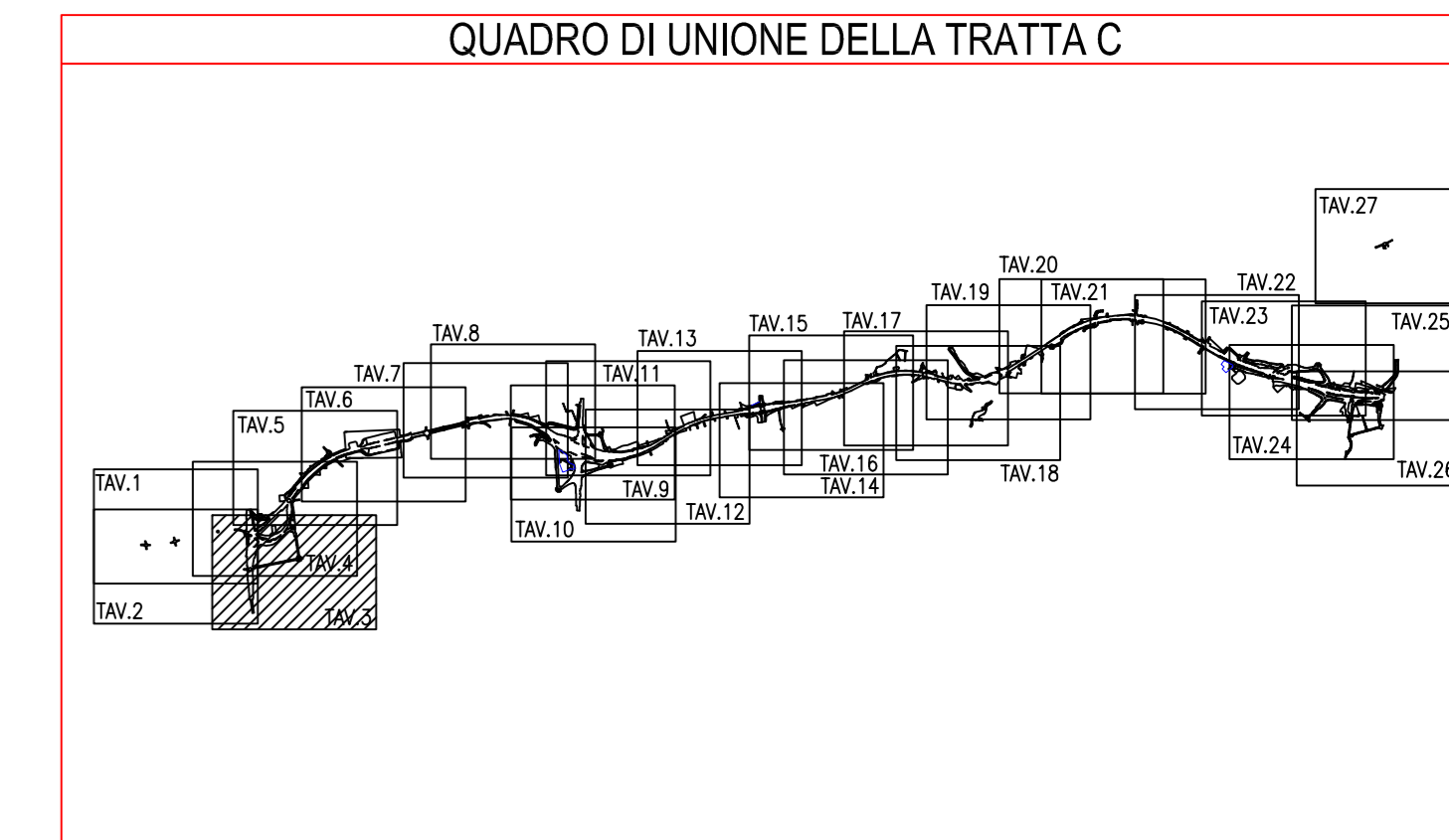
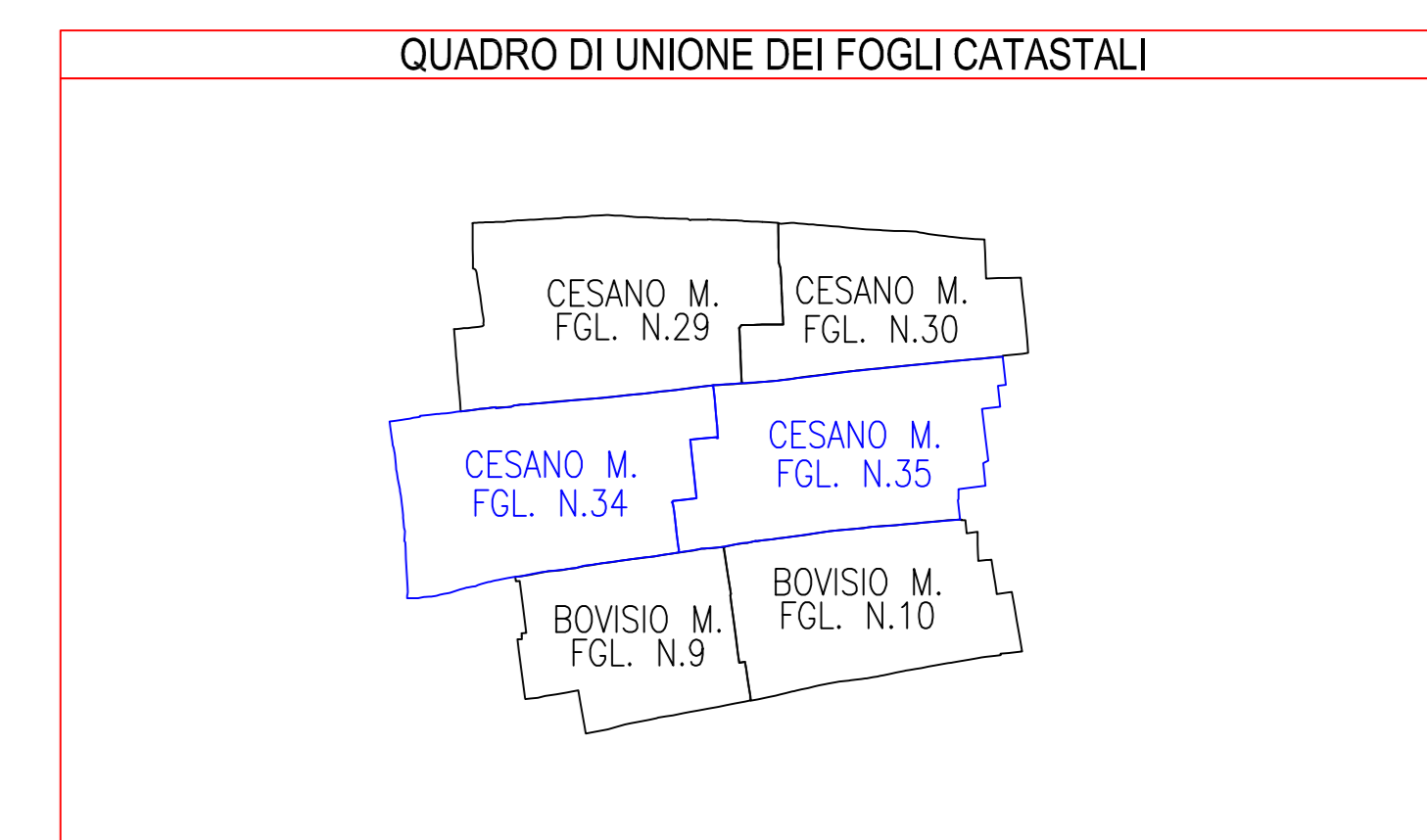


SIMBOLOGIA DI PIANO PARTICELLARE		
GRUPPO	COLORE	DESCRIZIONE
ESISTENTE		STRADE PUBBLICHE
		FERROVIE
		CORSI D'ACQUA
ESPROPRI		SEDE AUTOSTRADA PEDEMONTANA LOMBARDA
		SUPERFICI DA ESPROPRIARE PER DEVIAZIONE DI CORSI D'ACQUA E PER RISOLUZIONE DI INTERFERENZE
ALTRI TITOLI		SUPERFICI DA ESPROPRIARE PER OPERE DI MITIGAZIONE E PER OPERE DI RIQUALIFICAZIONE
		FABBRICATI DA DEMOLIRE
		SUPERFICI DA ASSERVIRE
		SUPERFICI DA ASSERVIRE PER RISOLUZIONE INTERFERENZE
		SUPERFICI DA OCCUPARE TEMPORANEAMENTE (Art. 49 D.P.R. n° 327/2001)
		AREE PREVISTE NEL PIANO PARTICELLARE DEL PROGETTO DEFINITIVO APPROVATO CON DELIB. CIPE N.97 DEL 06/11/09

SIMBOLOGIA CATASTALE					
Particella catastale	Varietà di proprietà	Strada pubblica	Azienda pubblica	Tanti	Tanti
----- Confine di Comune			----- Confine di Foglio catastale		



COLLEGAMENTO AUTOSTRADALE
DALMINE-COMO-VARESE-VALICO DEL GAGGIOLO E OPERE AD ESSO CONNESSE
PROGETTO DEFINITIVO
TRATTA C
ESPROPRI
ASSE PRINCIPALE - COMUNE DI CESANO MADERNO
INTEGRAZIONE DEL PIANO PARTICELLARE DI ESPROPRIO - TAV. 4 / A

IDENTIFICAZIONE ELABORATO	PROGETTAZIONE
CONSORZIO ITALIANO PER LE INFRASTRUTTURE LOMBARDE RESPONSABILE DELL'INTEGRAZIONE TRA LE PRESTAZIONI SPECIALISTICHE CIVILITA' Ing. Massimo Ricciarini	CONSORZIO ITALIANO PER LE INFRASTRUTTURE LOMBARDE RESPONSABILE DELL'INTEGRAZIONE TRA LE PRESTAZIONI SPECIALISTICHE CIVILITA' Ing. Massimo Ricciarini
CONCEDENTE PROVINCIA DI MILANO COMUNE DI CESANO MADERNO	CONCESSIONARIO S.I. Infrastrutture Lombarde S.p.A.
DATA 11/2010	REVISIONE 1
ELABORAZIONE PROGETTUALE ING. MASSIMO RICCIARINI ING. MASSIMO RICCIARINI ING. MASSIMO RICCIARINI	VERIFICA E VALIDAZIONE ING. MASSIMO RICCIARINI ING. MASSIMO RICCIARINI ING. MASSIMO RICCIARINI