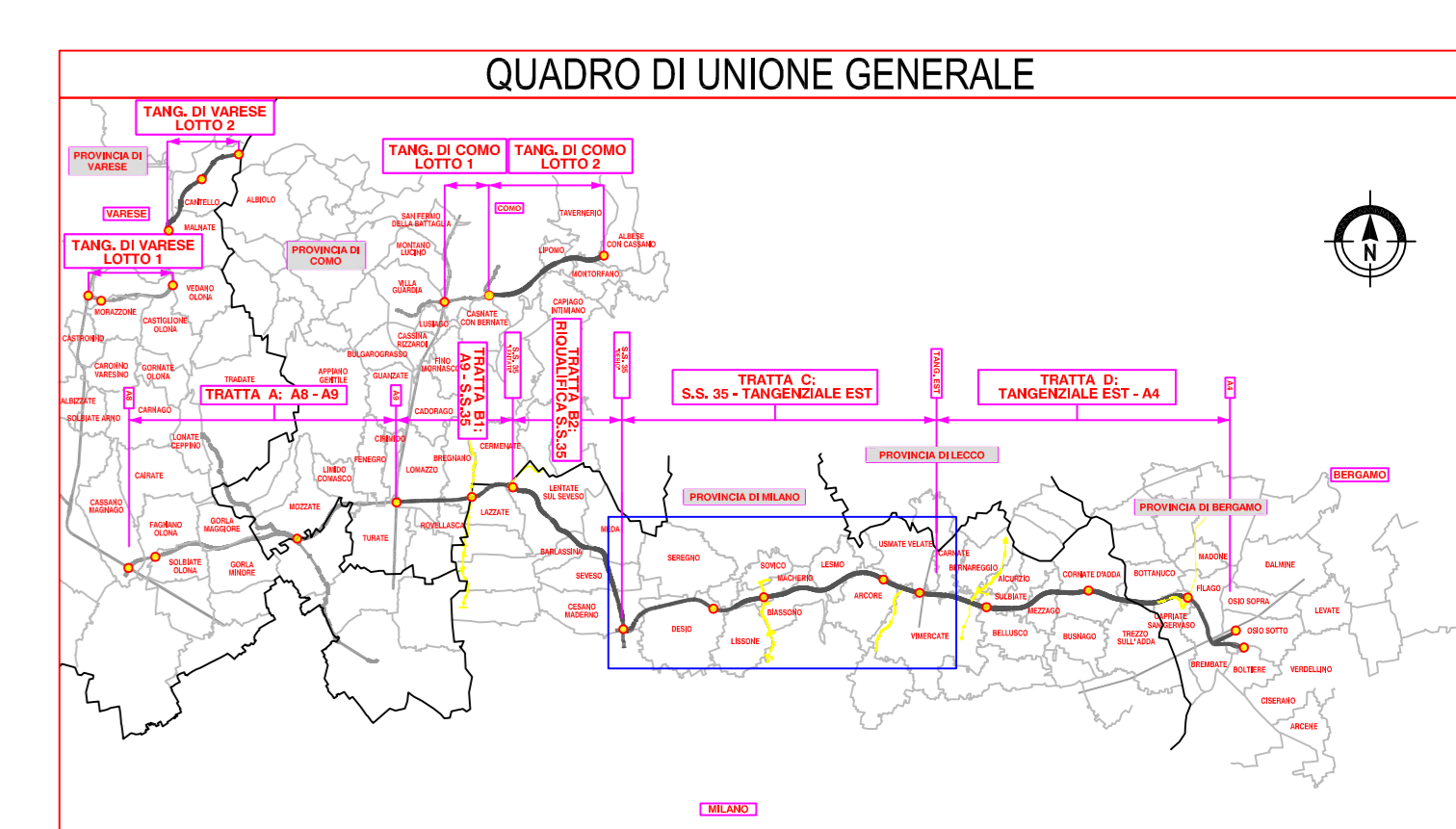
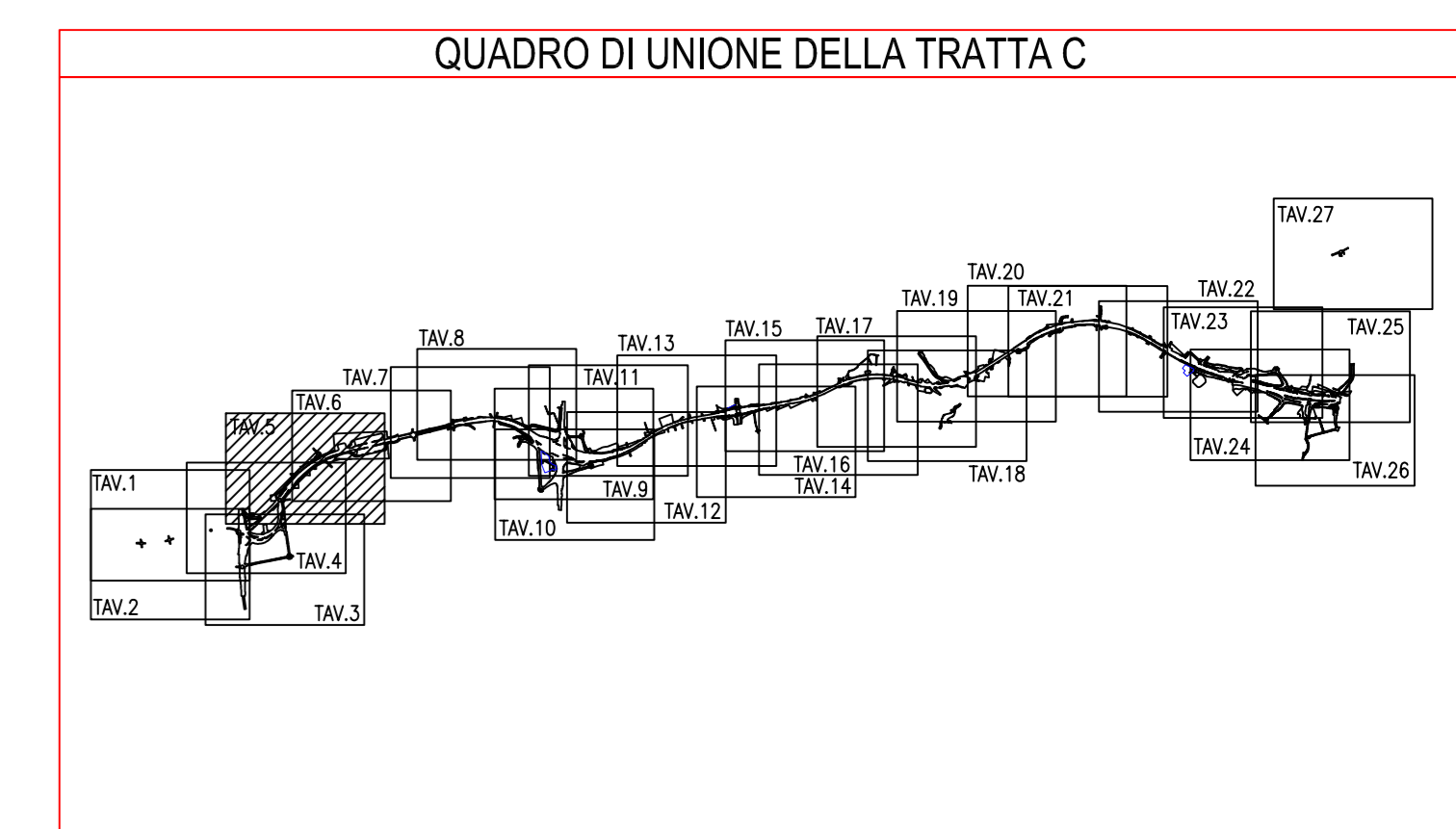
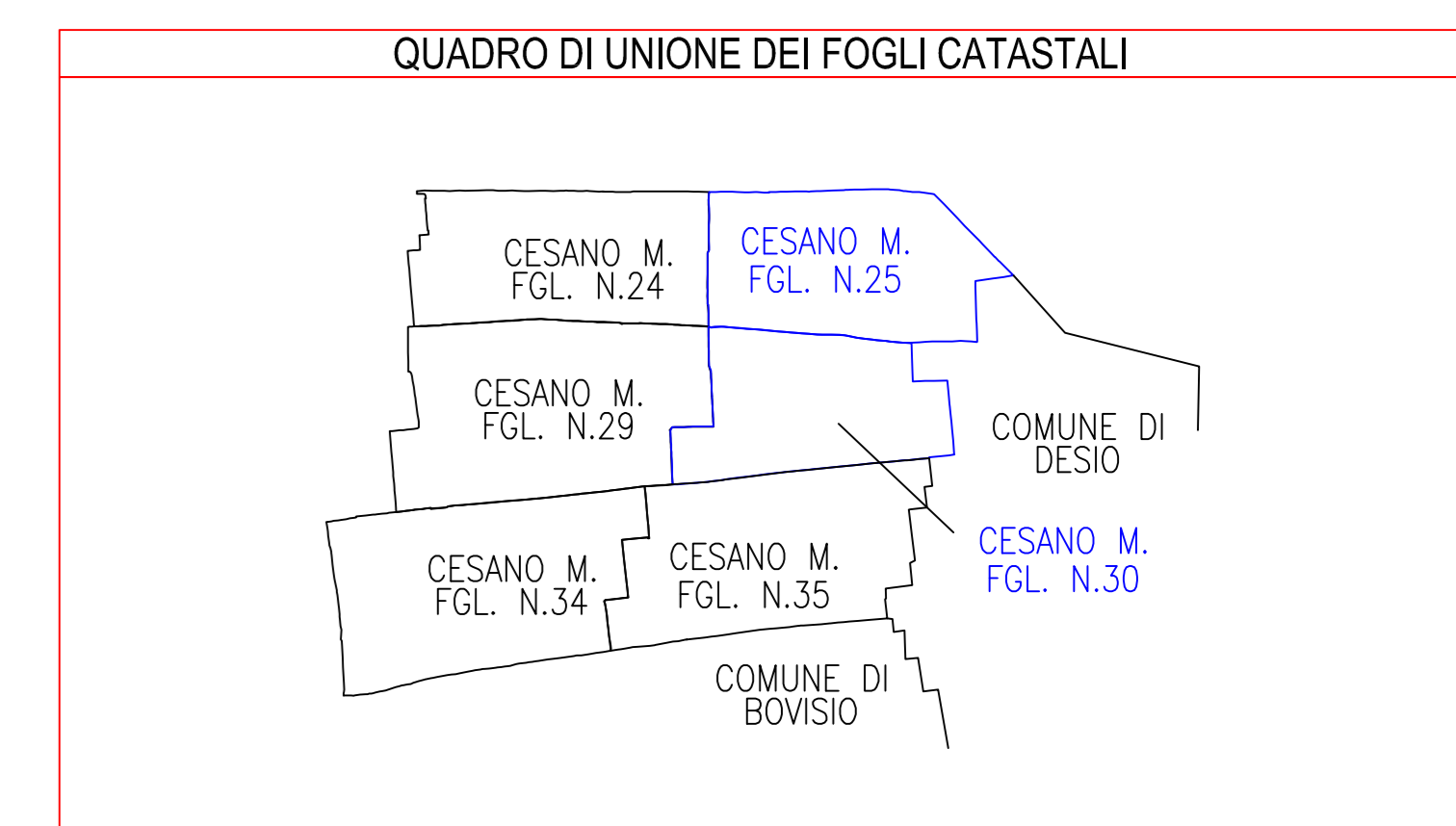


SIMBOLOGIA DI PIANO PARTICELLARE		
GRUPPO	COLORE	DESCRIZIONE
ESISTENTE	[Grey]	STRADE PUBBLICHE
	[Dark Grey]	FERROVIE
	[Light Blue]	CORSI D'ACQUA
ESPROPRI	[Red]	SEDE AUTOSTRADA PEDEMONTANA LOMBARDA
	[Magenta]	SUPERFICI DA ESPROPRIARE PER DEVIAZIONE DI CORSI D'ACQUA E PER RISOLUZIONE DI INTERFERENZE
	[Green]	SUPERFICI DA ESPROPRIARE PER OPERE DI MITIGAZIONE E PER OPERE DI RIQUALIFICAZIONE
ALTRI TITOLI	[Hatched]	FABBRICATI DA DEMOLIRE
	[Brown]	SUPERFICI DA ASSERVIRE
	[Purple]	SUPERFICI DA ASSERVIRE PER RISOLUZIONE INTERFERENZE
	[Yellow]	SUPERFICI DA OCCUPARE TEMPORANEAMENTE (Art. 49 D.P.R. n° 327/2001)
	[Light Green]	AREE PREVISTE NEL PIANO PARTICELLARE DEL PROGETTO DEFINITIVO APPROVATO CON DELIB. CIPE N.97 DEL 06/11/09

SIMBOLOGIA CATASTALE					
[Icon]	Particella catastale	[Icon]	Varietà interpodere	[Icon]	Strada pubblica
[Icon]	Confine di Comune	[Icon]	Strada pubblica	[Icon]	Area pubblica
[Icon]	Confine di Foglio catastale	[Icon]	Strada pubblica	[Icon]	Area pubblica



PROVINCIA DI MILANO

 COMUNE DI CESANO MADERNO

 SCALA DI 1:2000

COLLEGAMENTO AUTOSTRADALE
DALMINE-COMO-VARESE-VALICO DEL GAGGIOLO E OPERE AD ESSO CONNESSE
PROGETTO DEFINITIVO
TRATTA C
ESPROPRI
ASSE PRINCIPALE - COMUNE DI CESANO MADERNO
INTEGRAZIONE DEL PIANO PARTICELLARE DI ESPROPRIO - TAV. S I A

IDENTIFICAZIONE ELABORATO	PROGETTAZIONE
IDENTIFICAZIONE ELABORATO D E S C C 000 000 000 000 PL 030 A	CONSORZIO ITALIANO PER LE INFRASTRUTTURE LOMBARDE RESPONSABILE DELL'INTEGRAZIONE TRA LE PRESTAZIONI SPECIALISTICHE CIVIL ING. MARCO RICCIARDI
DATA 01/10/2010	REVISIONE 1
CONCESSIONARIO S.P.A.	ELABORAZIONE PROGETTUALE ACCANTONATA DISPOSITIVO TECNICO VERIFICA E VALIDAZIONE VERIFICA E VALIDAZIONE