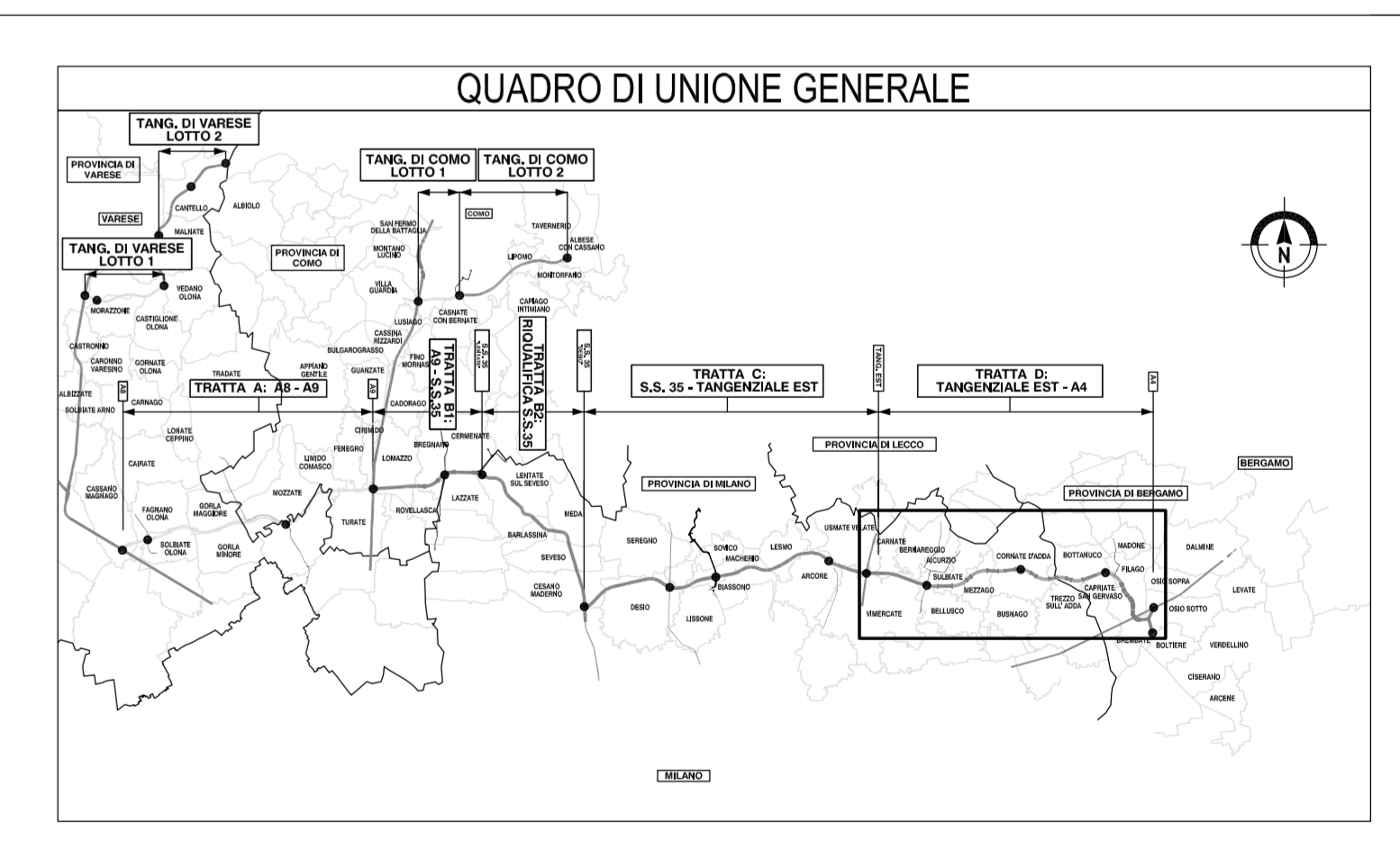
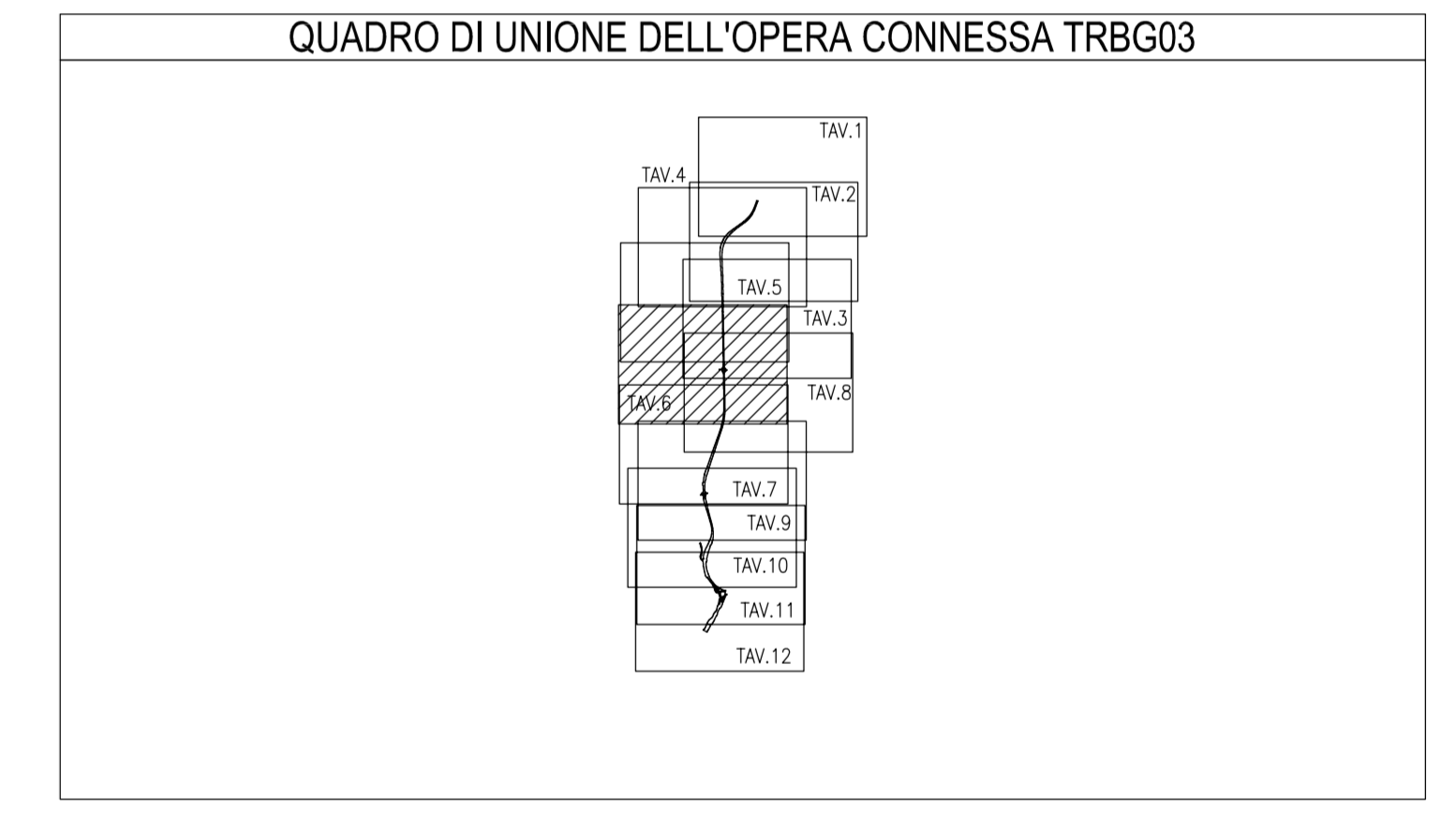
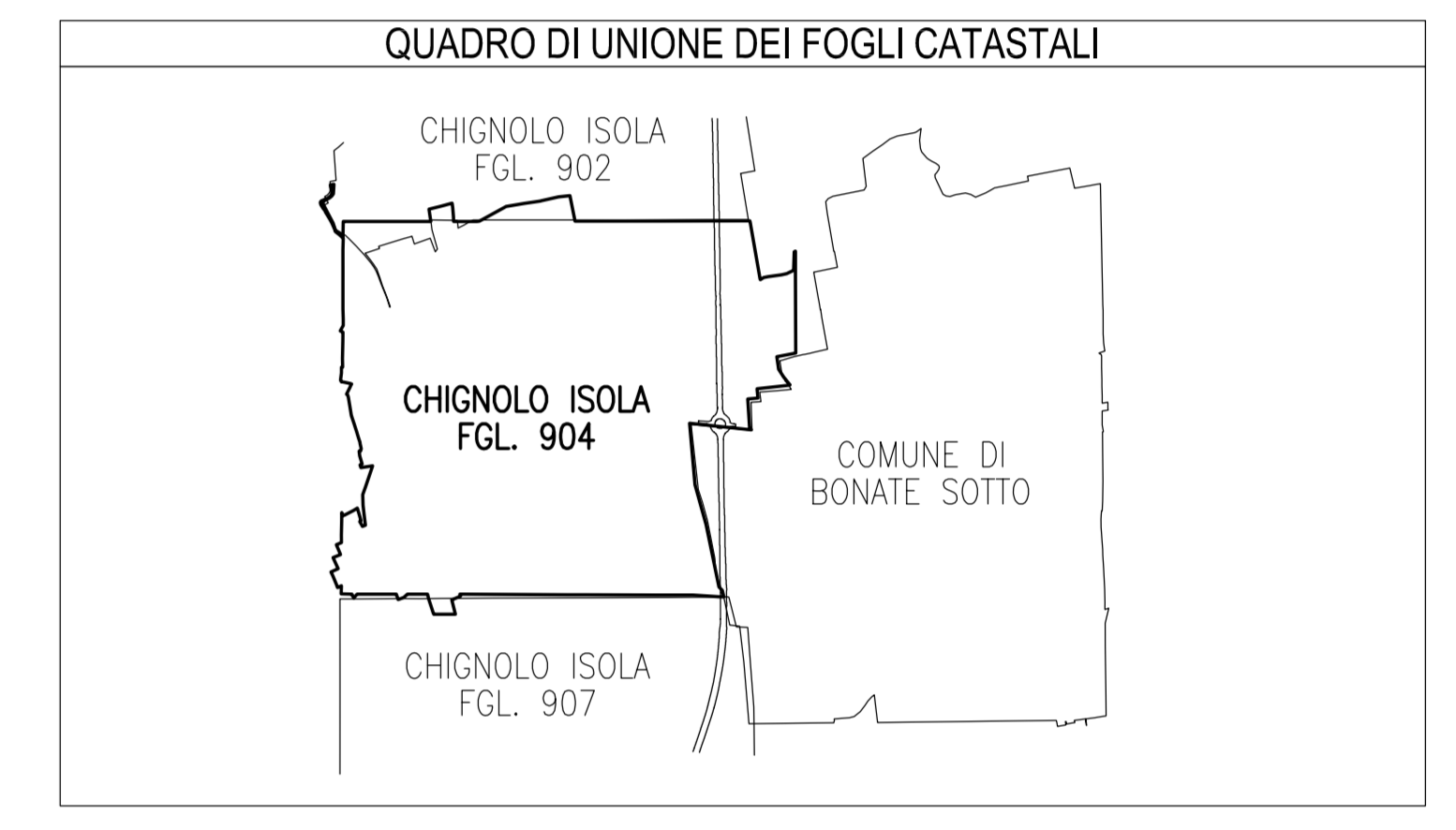




SIMBOLOGIA DI PIANO PARTICELLARE		
GRUPPO	COLORE	DESCRIZIONE
ESISTENTE		STRADE PUBBLICHE
		FERROVIE
		CORSI D'ACQUA
ESPROPRI		OPERA CONNESSA TRBG03
		SUPERFICI DA ESPROPRIARE PER DEVAZIONE DI CORSI D'ACQUA E PER RISOLUZIONE DI INTERFERENZE
		SUPERFICI DA ESPROPRIARE PER OPERE DI MITIGAZIONE E PER OPERE DI RIQUALIFICAZIONE
		FABBRICATI DA DEMOLIRE
ALTRI TITOLI		SUPERFICI DA ASSERVIRE
		SUPERFICI DA ASSERVIRE PER RISOLUZIONE INTERFERENZE
		SUPERFICI DA OCCUPARE TEMPORANEAMENTE (Art. 49 D.P.R. n° 327/2001)
		AREE PREVISTE NEL PIANO PARTICELLARE DEL PROGETTO DEFINITIVO APPROVATO CON DELIB. CIPE N.97 DEL 06/11/09

SIMBOLOGIA CATASTALE					
	Particella catastale		Viabilità intercomunale		Strada pubblica
	Confine di Comune		Confine di Foglio catastale		Acquedotto pubblico
	Foglio c/fo. ca.		Confine di Foglio catastale		Foglio c/fo. ca.



COLLEGAMENTO AUTOSTRADALE
DALMINE-COMO-VARESE-VALICO DEL GAGGIOLO E OPERE AD ESSI CONNESSE
PROGETTO DEFINITIVO
TRATTA D
ESPROPRI
OPERA CONNESSA TRBG03 - CHIGNOLO D'ISOLA (BG)
INTEGRAZIONE DEL PIANO PARTICELLARE DI ESPROPRIO - TAV. 6 / A

PROGETTO D ES DD H04GEN 000 PL 016 A	DATA: Feb 2010 SCALA: 1:2000	FOLIO CATASTALE: A ESSEZIONE: A	PROGETTO: S.p.A. Infrastrutture Lombarde DIRETTORE TECNICO: S.p.A. Infrastrutture Lombarde DIRETTORE GENERALE: S.p.A. Infrastrutture Lombarde
	CONSORZIO ITALIANO PER LE INFRASTRUTTURE LOMBARDE RESPONSABILE DELL'INTEGRAZIONE TRA LE PRESTAZIONI SPECIALISTICHE: DOTT. ING. MARCO PASQUALE		

PROVINCIA DI BERGAMO
 COMUNE DI CHIGNOLO D'ISOLA
 SCALA DI 1:2000

Il presente documento non può essere copiato, riprodotto o altrimenti utilizzato in tutto o in parte senza il consenso scritto di Infrastrutture Lombarde S.p.A. Ogni utilizzo non autorizzato sarà punito a norma di legge. Tutti i documenti sono stati verificati e approvati dal piano di controllo della qualità del sistema di gestione di Infrastrutture Lombarde S.p.A. Qualificato ai sensi di ISO 9001:2008.