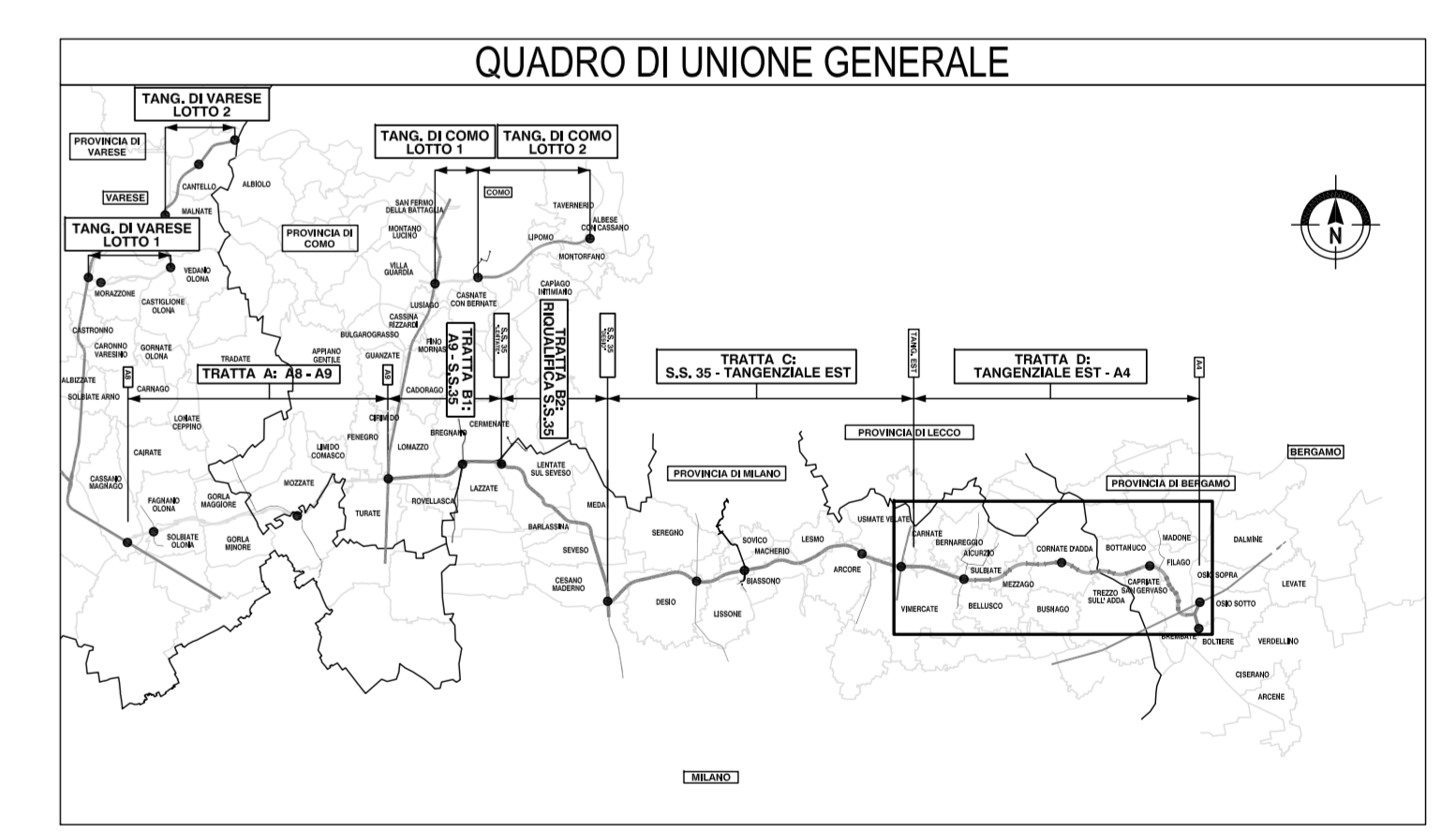
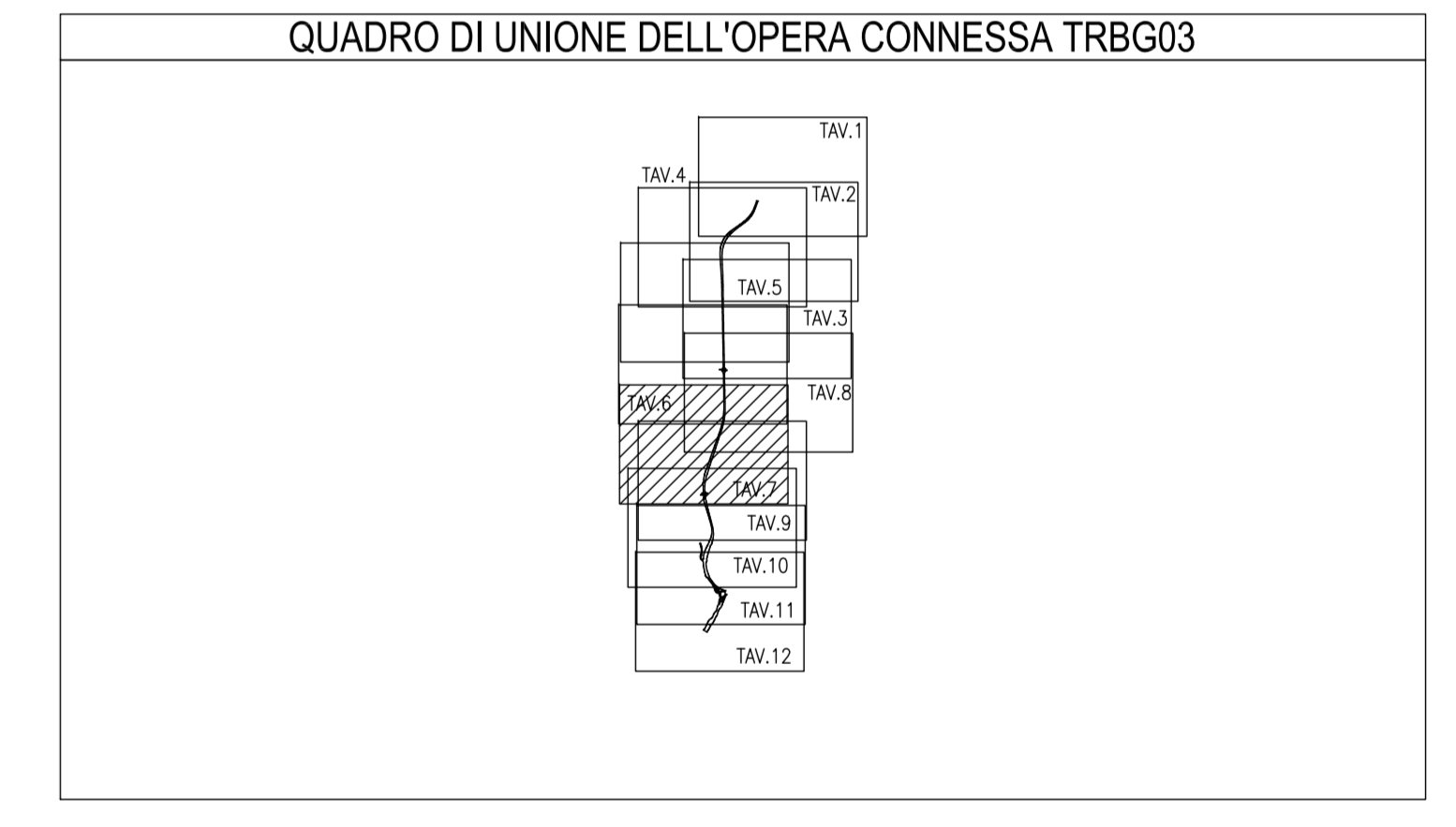
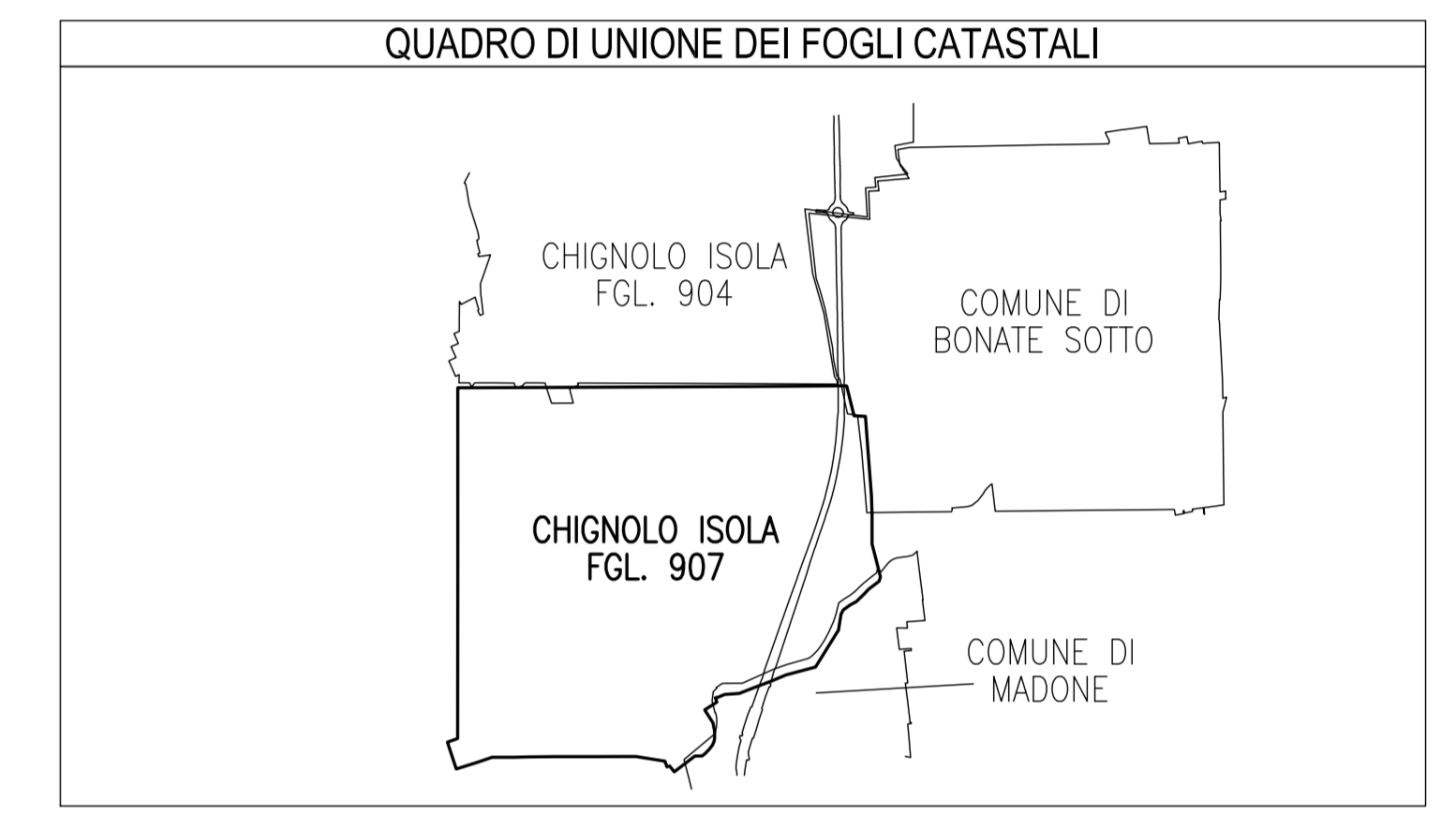


SIMBOLOGIA DI PIANO PARTICELLARE		
GRUPPO	COLORE	DESCRIZIONE
ESISTENTE		STRADE PUBBLICHE
		FERROVIE
		CORSI D'ACQUA
ESPROPRI		OPERA CONNESSA TRBG03
		SUPERFICI DA ESPROPRIARE PER DEVAZIONE DI CORSI D'ACQUA E PER RISOLUZIONE DI INTERFERENZE
		SUPERFICI DA ESPROPRIARE PER OPERE DI MITIGAZIONE E PER OPERE DI RIQUALIFICAZIONE
		FABBRICATI DA DEMOLIRE
ALTRI TITOLI		SUPERFICI DA ASSERVIRE
		SUPERFICI DA ASSERVIRE PER RISOLUZIONE INTERFERENZE
		SUPERFICI DA OCCUPARE TEMPORANEAMENTE (Art. 49 D.P.R. n° 327/2001)
		AREE PREVISTE NEL PIANO PARTICELLARE DEL PROGETTO DEFINITIVO APPROVATO CON DELIB. CIPE N.97 DEL 06/11/09

SIMBOLOGIA CATASTALE					
	Particella catastale		Viabilità intercomunale		Strada pubblica
	Confine di Comune		Confine di Foglio catastale		Acquedotto pubblico
	Confine di Comune		Confine di Foglio catastale		Foglio c/ve c/ri



COLLEGAMENTO AUTOSTRADALE
DALMINE-COMO-VARESE-VALICO DEL GAGGIOLO E OPERE AD ESSO CONNESSE
PROGETTO DEFINITIVO
TRATTA D
ESPROPRI
OPERA CONNESSA TRBG03 - CHIGNOLO D'ISOLA (BG)
INTEGRAZIONE DEL PIANO PARTICELLARE DI ESPROPRIO - TAV. 7 / A

PROVINCIA DI BERGAMO
 COMUNE DI CHIGNOLO D'ISOLA
 SCALA DI 1:2000

D ES DD H045EM 000 PL 017 A DATA: Feb. 2010 SCALA: 1:2000	CONSORZIO ITALIANO PER LE INFRASTRUTTURE LOMBARDE RESPONSABILE DELL'INTEGRAZIONE TRA LE PRESTAZIONI SPECIALISTICHE: DOTT. ING. MARCO PASQUALE	FOLIO: 2010 ESSEZIONE: A	SOCIETA' DI INGEGNERIA SOCIETA' DI ARCHITETTURA
		FOLIO: 2010 ESSEZIONE: A	SOCIETA' DI INGEGNERIA SOCIETA' DI ARCHITETTURA