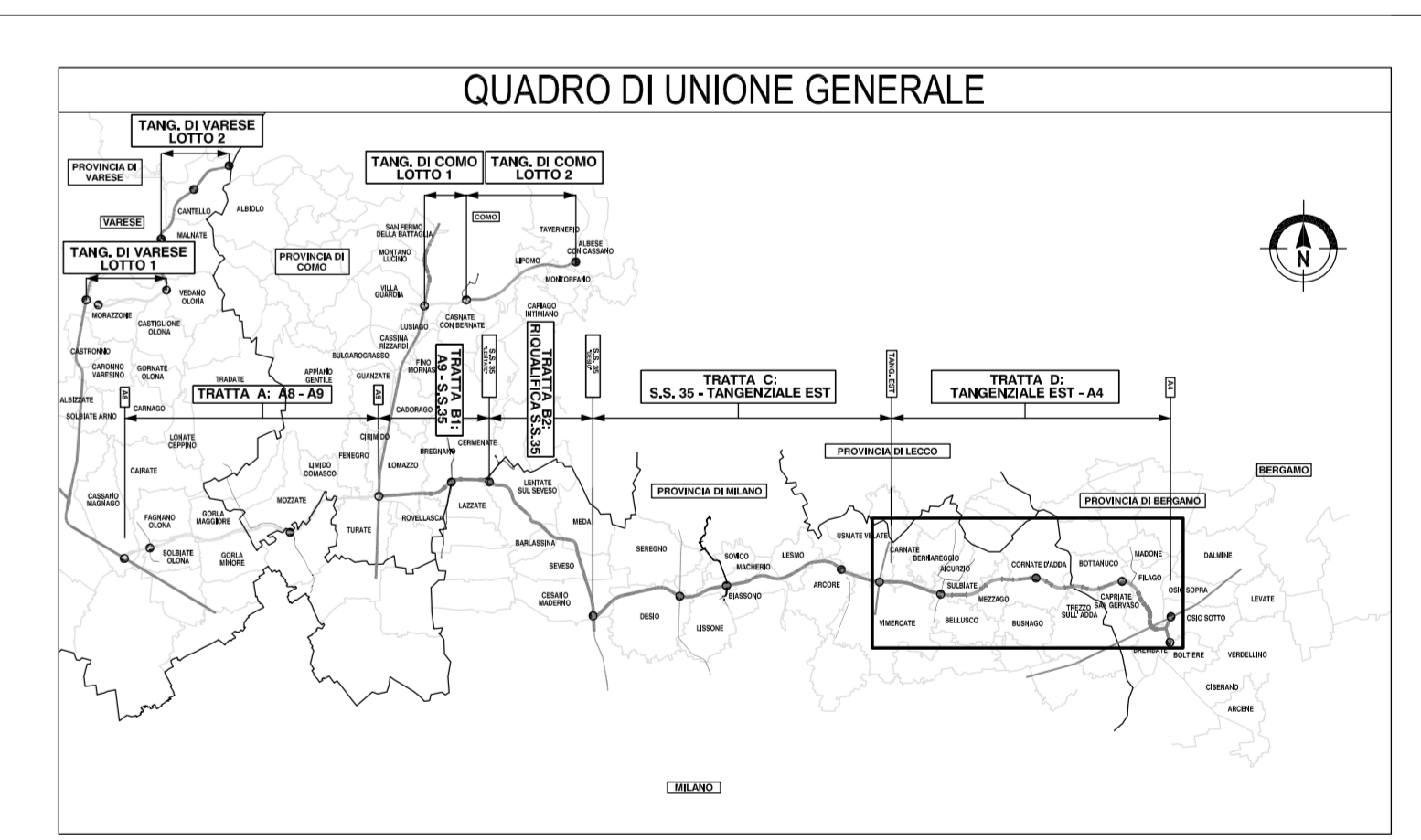
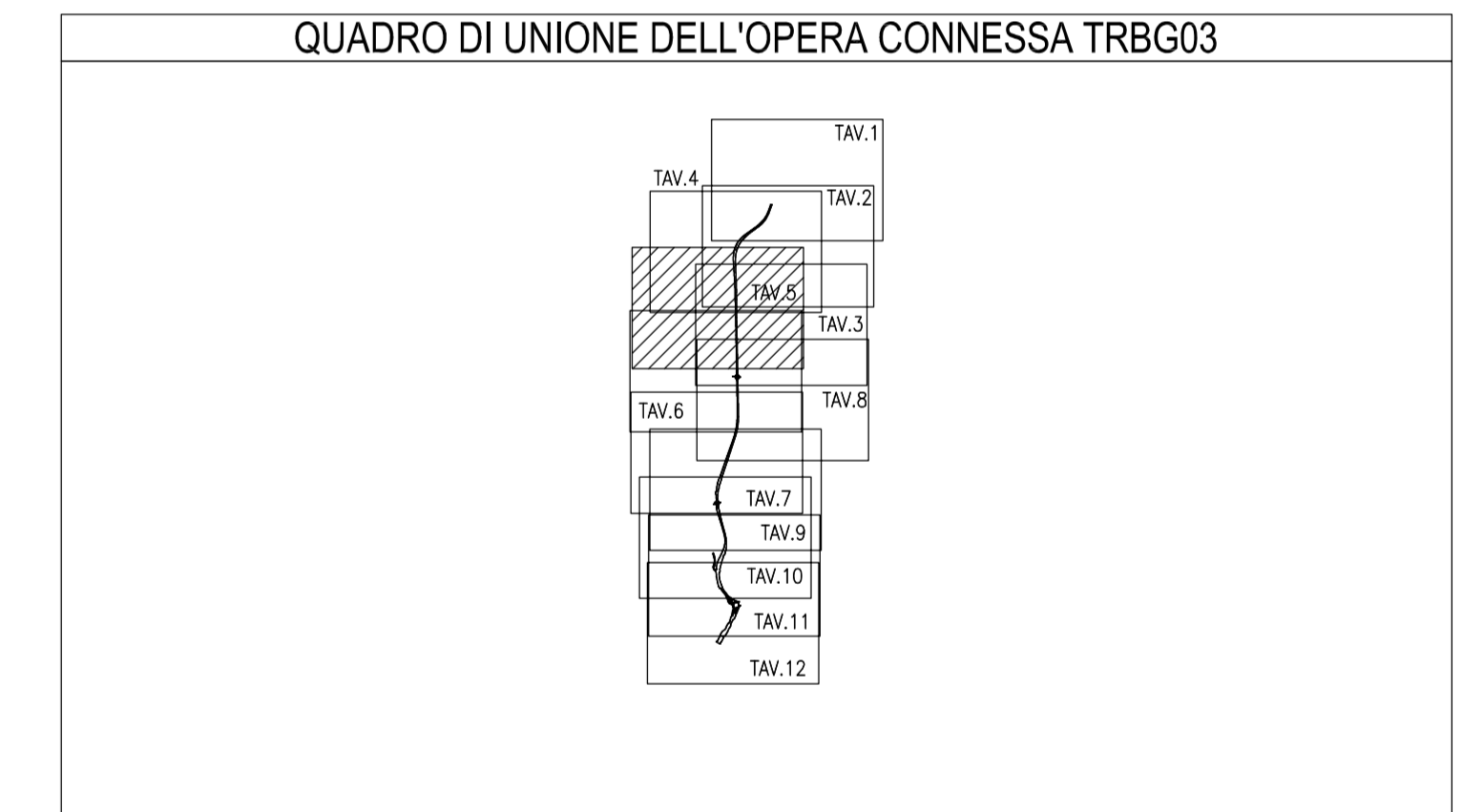
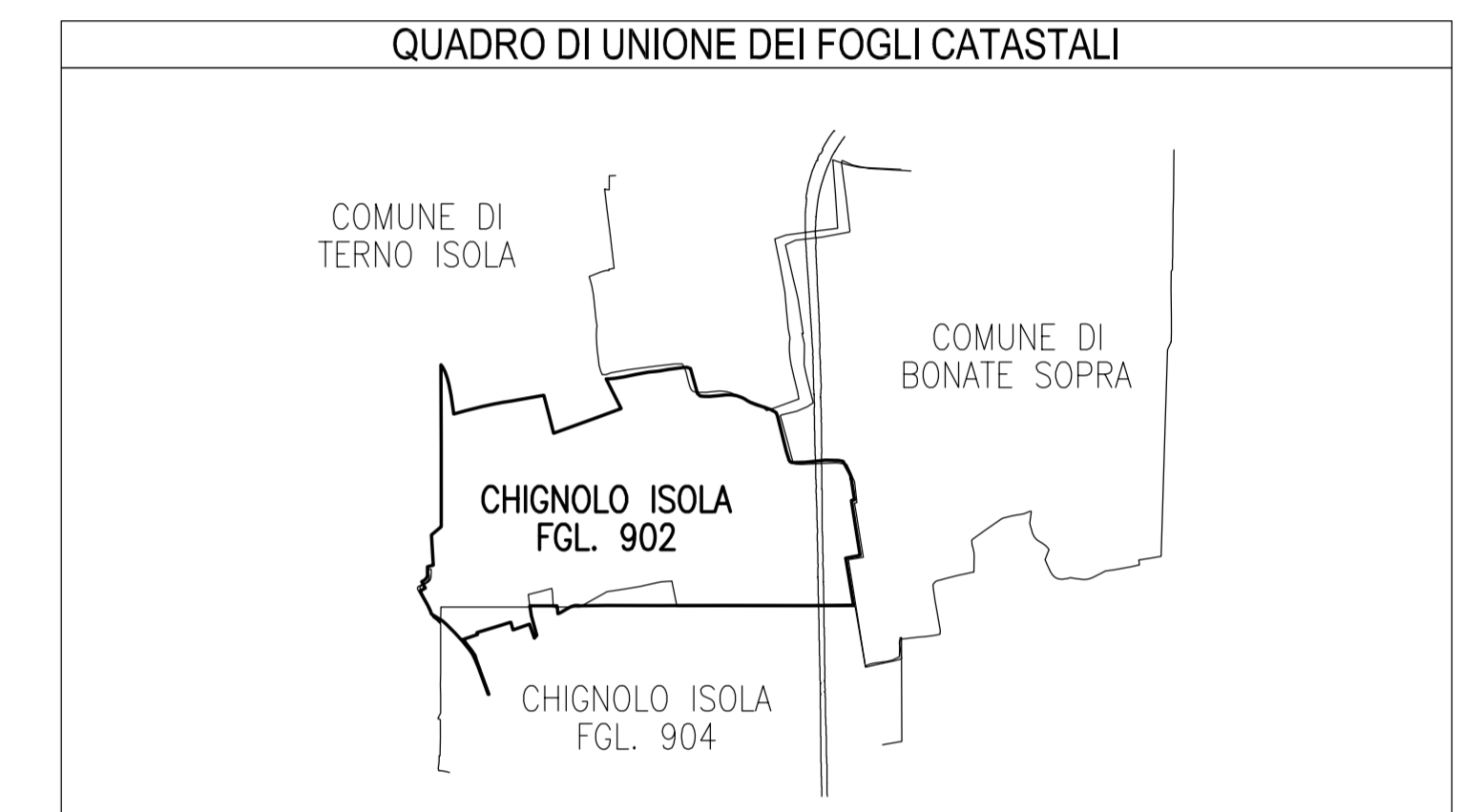




SIMBOLOGIA DI PIANO PARTICELLARE		
GRUPPO	COLORE	DESCRIZIONE
ESISTENTE		STRADE PUBBLICHE
		FERROVIE
		CORSI D'ACQUA
ESPROPRI		OPERA CONNESSA TRBG03
		SUPERFICI DA ESPROPRIARE PER DEVAZIONE DI CORSI D'ACQUA E PER RISOLUZIONE DI INTERFERENZE
		SUPERFICI DA ESPROPRIARE PER OPERE DI MITIGAZIONE E PER OPERE DI RIQUALIFICAZIONE
ALTRI TITOLI		FABBRICATI DA DEMOLIRE
		SUPERFICI DA ASSERVIRE
		SUPERFICI DA ASSERVIRE PER RISOLUZIONE INTERFERENZE
		SUPERFICI DA OCCUPARE TEMPORANEAMENTE (Art. 49 D.P.R. n° 327/2001)
		AREE PREVISTE NEL PIANO PARTICELLARE DEL PROGETTO DEFINITIVO APPROVATO CON DELIB. CIPE N.97 DEL 06/11/09

SIMBOLOGIA CATASTALE					
	Particella catastale		Via pubblica		Strada pubblica
	Confine di comune		Via pubblica		Acquedotto pubblico
	Confine di comune		Via pubblica		Foglio c/fo. n°
	Confine di comune		Via pubblica		Confine di foglio catastale



COLLEGAMENTO AUTOSTRADALE
DALMINE-COMO-VARESE-VALICO DEL GAGGIOLE E OPERE AD ESSO CONNESSE
PROGETTO DEFINITIVO
TRATTA D
ESPROPRI
OPERA CONNESSA TRBG03 - COMUNE DI CHIGNOLO D'ISOLA (BG)
INTEGRAZIONE DEL PIANO PARTICELLARE DI ESPROPRIO - TAV. 5 / A

PROVINCIA DI BERGAMO
 COMUNE DI CHIGNOLO D'ISOLA
 SCALA DI 1:2000

PROGETTO D ES DD H46GEN 000 PL 024 A DATA: 14/02/2019 SCALA: 1:2000	CONSORZIO ITALIANO PER LE INFRASTRUTTURE LOMBARDE RESPONSABILE DELL'INTEGRAZIONE TRA LE PRESTAZIONI SPECIALISTICHE: DATA: 14/02/2019 SCALA: 1:2000	ESPROPRI DATA: 14/02/2019 SCALA: 1:2000	DELETTORE TECNICO DATA: 14/02/2019 SCALA: 1:2000
---	--	--	---