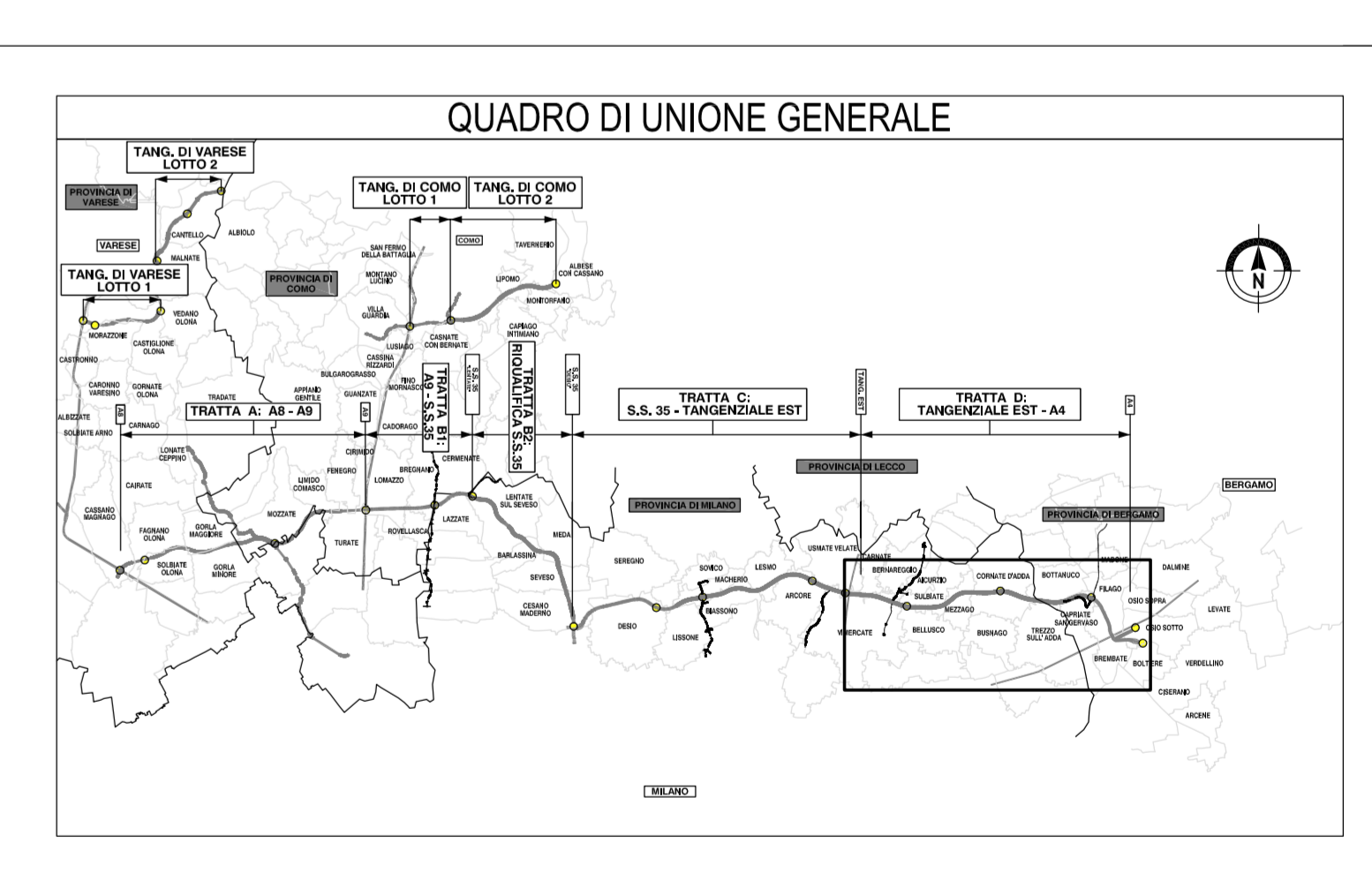
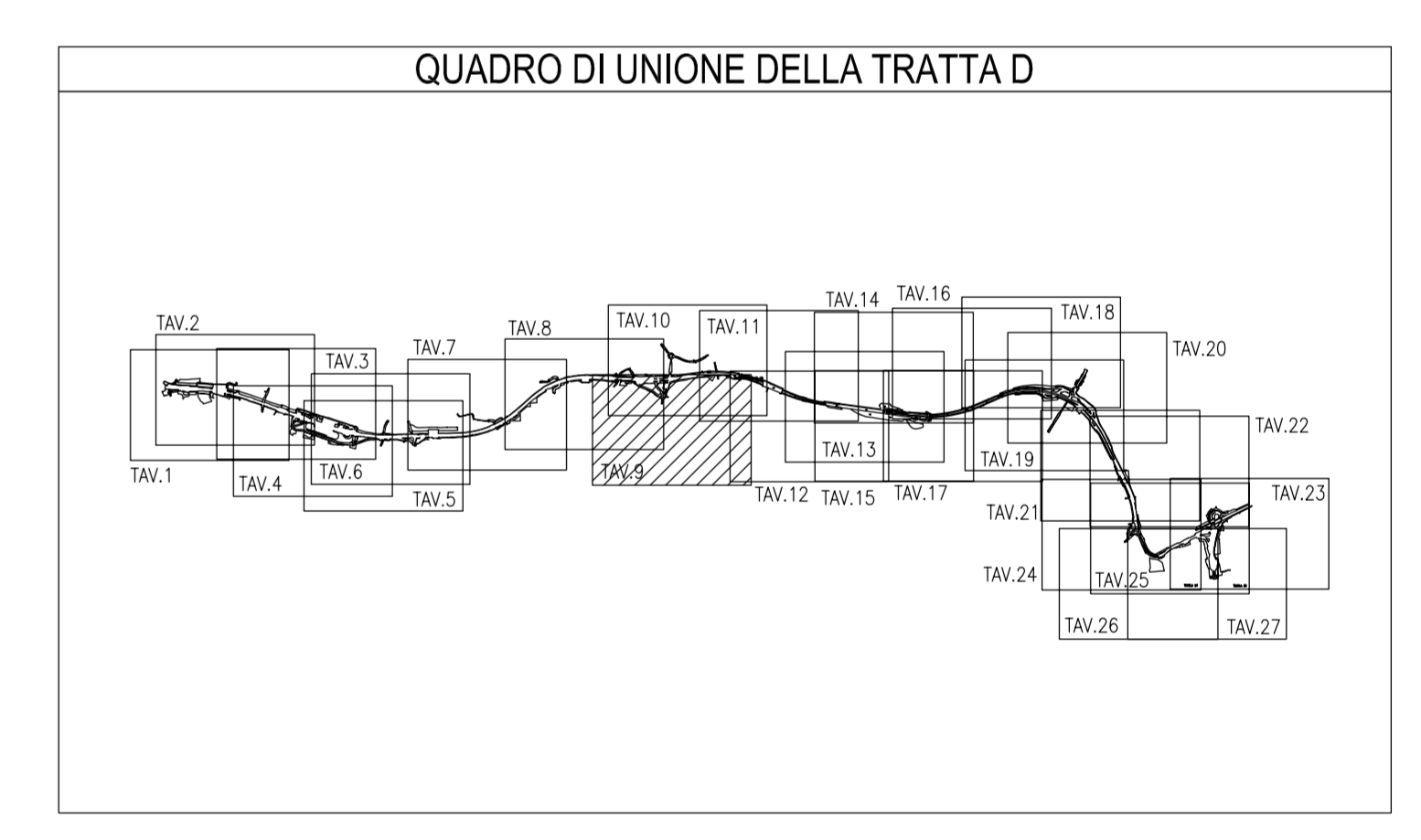
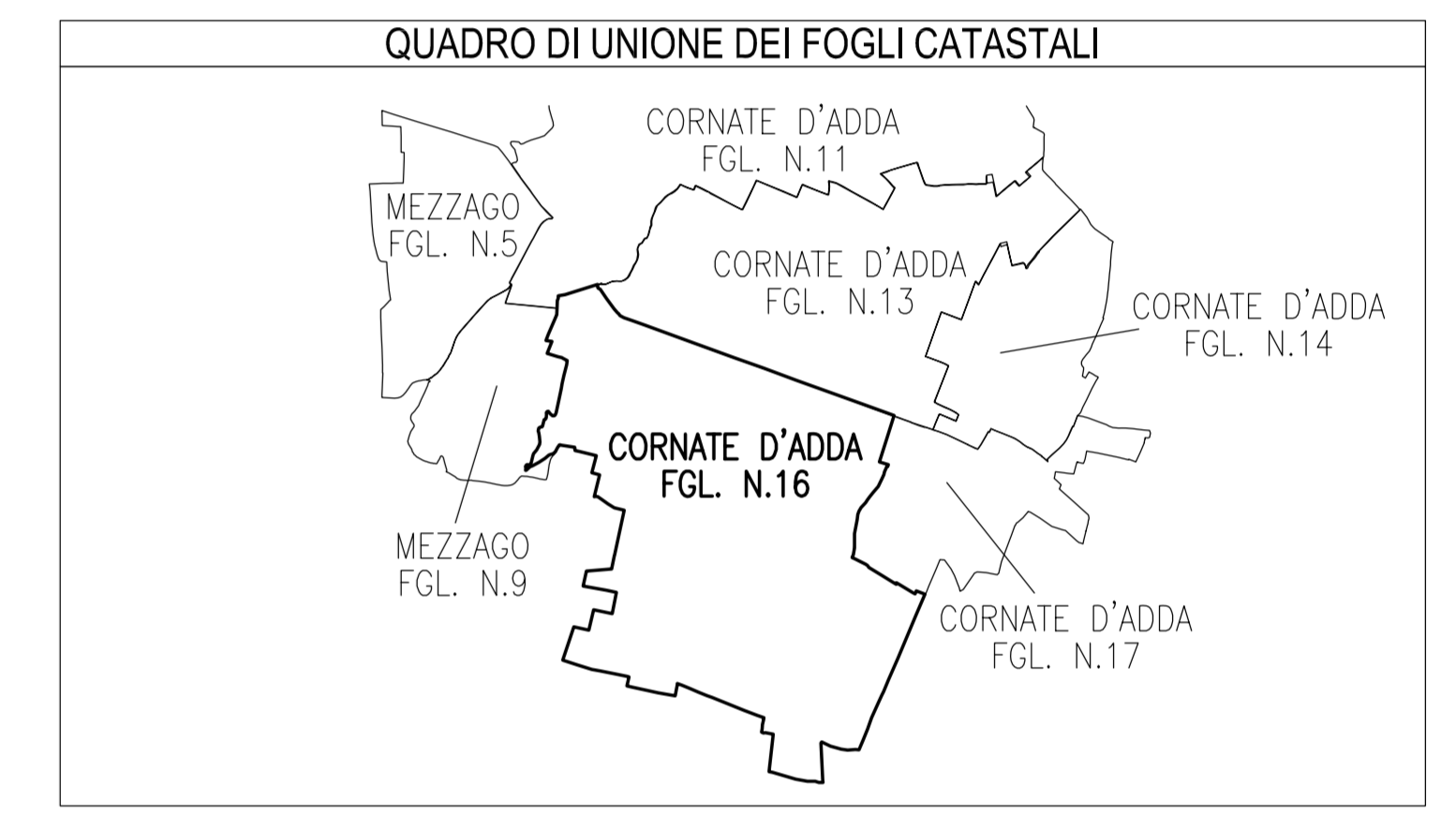




SIMBOLOGIA DI PIANO PARTICELLARE		
GRUPPO	COLORE	DESCRIZIONE
ESISTENZE		STRADE PUBBLICHE
		FERROVIE
		CORSI D'ACQUA
ESPROPRI		SEDE AUTOSTRADA PEDEMONTANA LOMBARDA
		SUPERFICI DA ESPROPRIARE PER DEVAZIONE DI CORSI D'ACQUA E PER RISOLUZIONE DI INTERFERENZE
		SUPERFICI DA ESPROPRIARE PER OPERE DI MITIGAZIONE E PER OPERE DI RIQUALIFICAZIONE
ALTRI TITOLI		FABBRICATI DA DEMOLIRE
		SUPERFICI DA ASSERVIRE
		SUPERFICI DA ASSERVIRE PER RISOLUZIONE INTERFERENZE
		SUPERFICI DA OCCUPARE TEMPORANEAMENTE (Art. 49 D.P.R. n° 327/2001)
		AREE PREVISTE NEL PIANO PARTICELLARE DEL PROGETTO DEFINITIVO APPROVATO CON DELIB. CIPE N.97 DEL 06/11/09

SIMBOLOGIA CATASTALE					
	Particella catastale		Viabilità intercomunale		Strada pubblica
	Confine di Comune		Confine di Frazione		Confine di Foglio catastale



PROVINCIA DI MILANO
   
 COMUNE DI CORNATE D'ADDA
   
 SCALA DI 1:2000

**COLLEGAMENTO AUTOSTRADALE**  
**DALMINE-COMO-VARESE-VALICO DEL GAGGIOLO E OPERE AD ESSO CONNESSE**  
**PROGETTO DEFINITIVO**  
**TRATTA D**  
**ESPROPRI**  
**ASSE PRINCIPALE - COMUNE DI CORNATE D'ADDA (MI)**  
**INTEGRAZIONE DEL PIANO PARTICELLARE DI ESPROPRIO - TAV. 9 / A**

 <b>CONSORZIO ITALIANO PER LE INFRASTRUTTURE LOMBARDE</b> RESPONSABILE DELL'INTEGRAZIONE TRA LE PRESTAZIONI SPECIALISTICHE: ENR, IRI, IRAP, IMPIREGIO, RAI, RINA	 <b>S.I.C.A. S.p.A.</b> DIRETTORE TECNICO: SIOG. DI BENEDETTI ROBERTO
DATA: Feb. 2010 SCALA: 1:2000	DATA: Feb. 2010 SCALA: 1:2000

Il presente documento non potrà essere copiato, riprodotto o altrimenti pubblicato in tutto o in parte senza il consenso scritto del Consorzio Italiano per le Infrastrutture Lombarde S.p.A. e S.I.C.A. S.p.A. senza autorizzazione scritta e previa richiesta di permesso. Il presente documento è riservato ai soli destinatari e non può essere diffuso o utilizzato per scopi diversi da quelli per i quali è stato redatto.