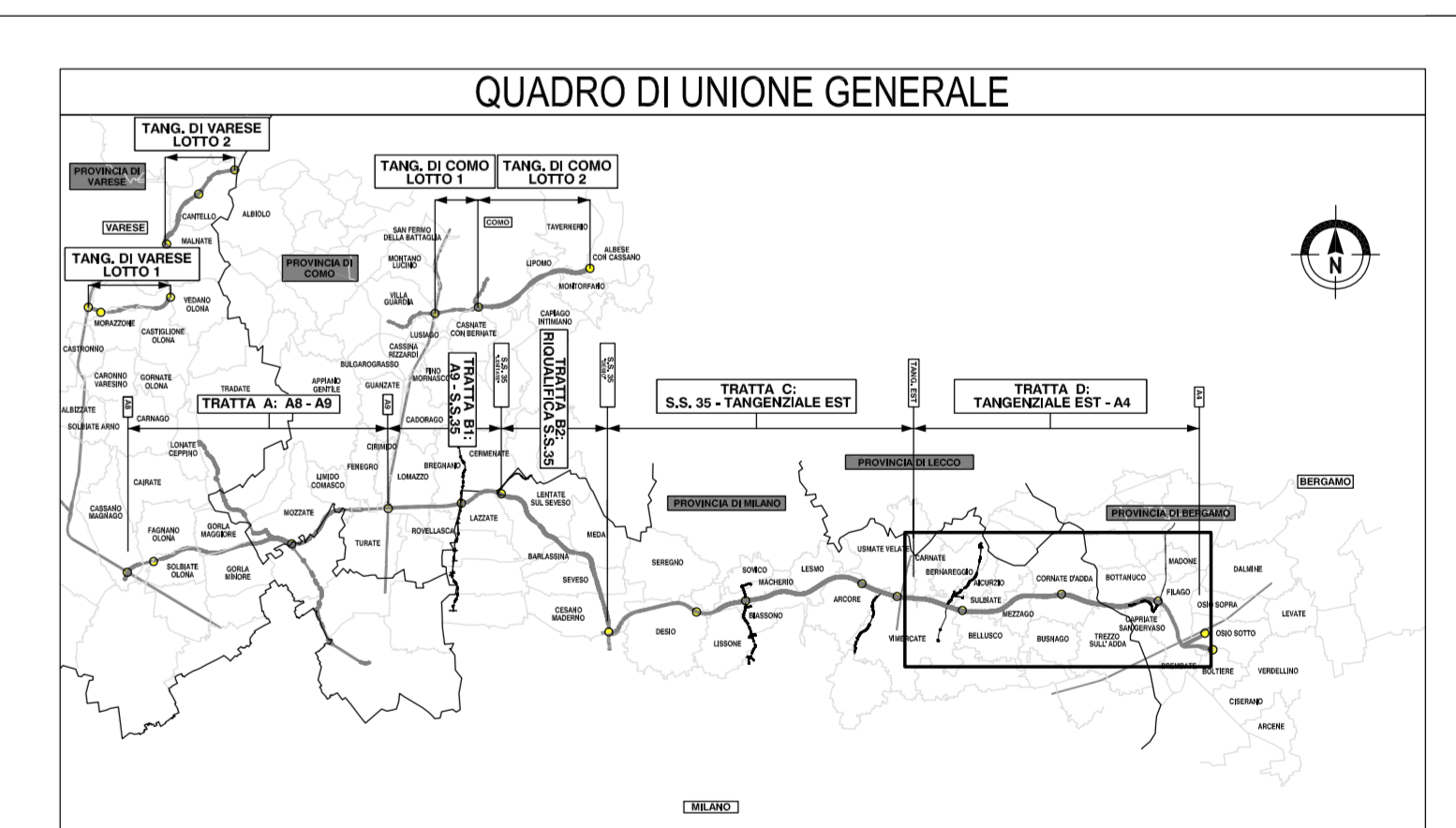
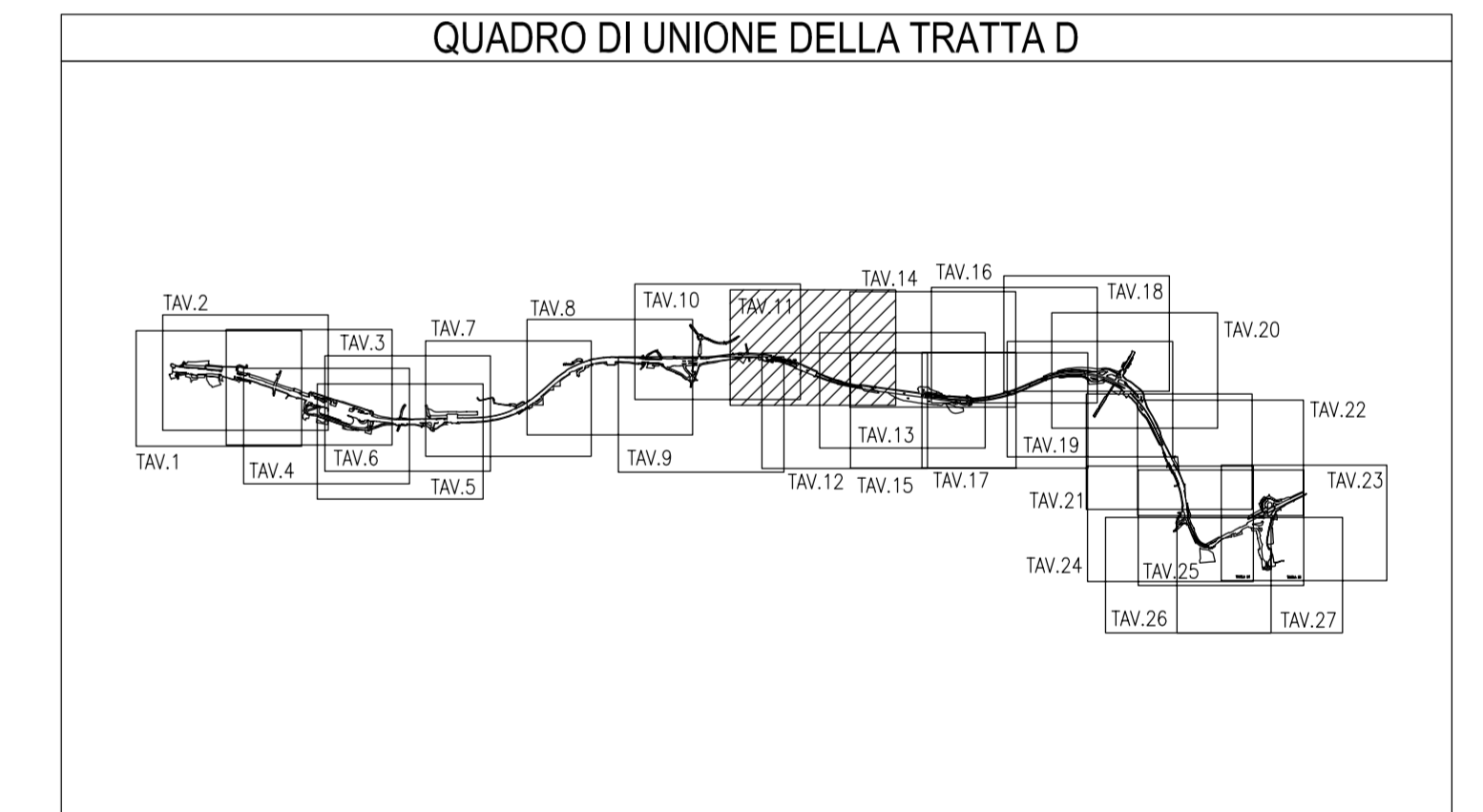
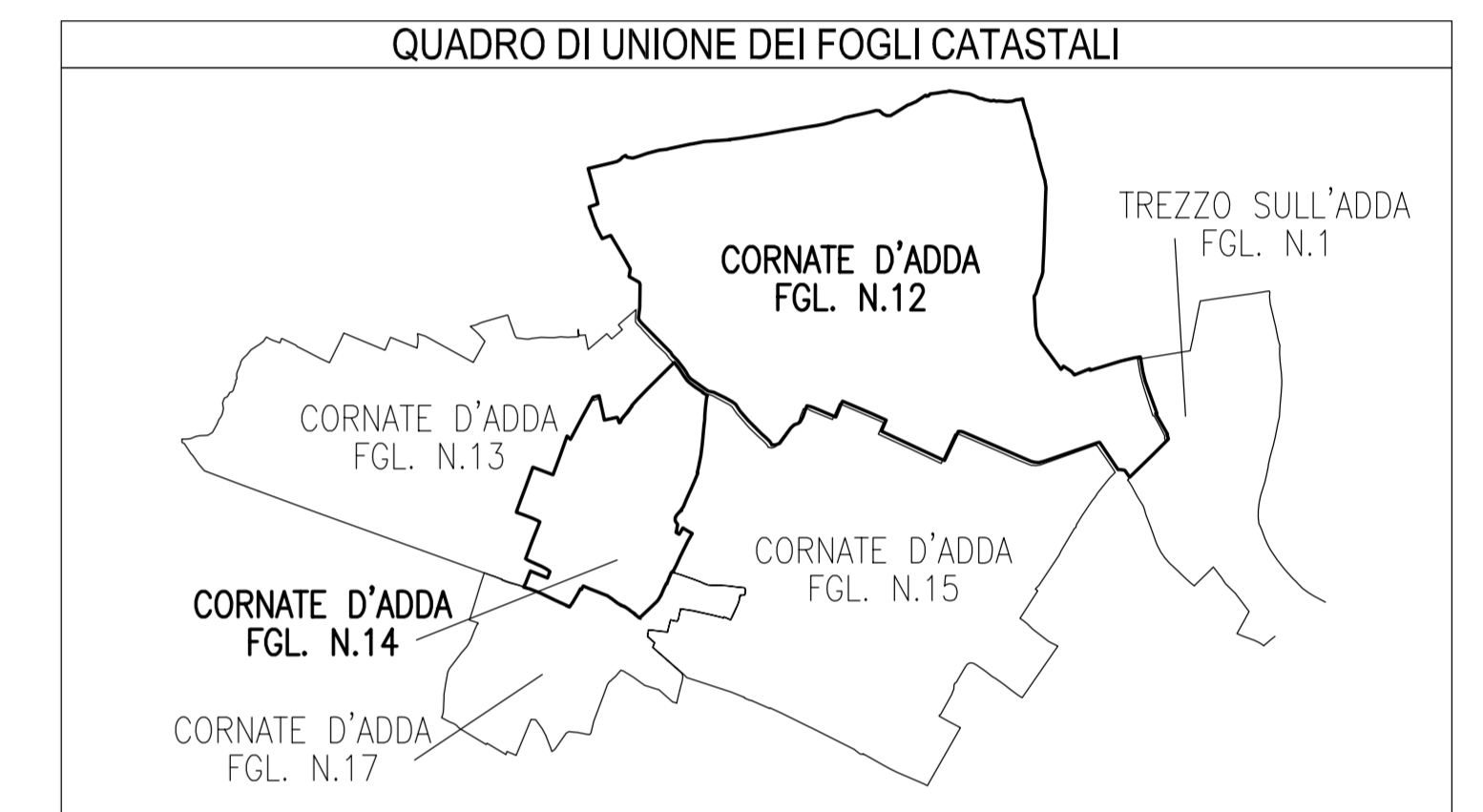




SIMBOLOGIA DI PIANO PARTICELLARE		
GRUPPO	COLORE	DESCRIZIONE
ESISTENTE		STRADE PUBBLICHE
		FERROVIE
		CORSI D'ACQUA
ESPROPRI		SEDE AUTOSTRADA PEDEMONTANA LOMBARDA
		SUPERFICI DA ESPROPRIARE PER DEVIAZIONE DI CORSI D'ACQUA E PER RISOLUZIONE DI INTERFERENZE
		SUPERFICI DA ESPROPRIARE PER OPERE DI MITIGAZIONE E PER OPERE DI RIQUALIFICAZIONE
ALTRI TITOLI		FABBRICATI DA DEMOLIRE
		SUPERFICI DA ASSERVIRE
		SUPERFICI DA ASSERVIRE PER RISOLUZIONE INTERFERENZE
		SUPERFICI DA OCCUPARE TEMPORANEAMENTE (Art. 49 D.P.R. n° 327/2001)
		AREE PREVISTE NEL PIANO PARTICELLARE DEL PROGETTO DEFINITIVO APPROVATO CON DELIB. CIPE N.97 DEL 06/11/09

SIMBOLOGIA CATASTALE					
	Particella catastale		Viabilità intercomunale		Strada pubblica
	Confine di comune		Confine di foglio catastale		Acquedotto pubblico
	Confine di foglio catastale		Confine di foglio catastale		Foglio d'uso



PROVINCIA DI MILANO

 COMUNE DI CORNATE D'ADDA

 SCALA DI 1:2000

COLLEGAMENTO AUTOSTRADALE
DALMINE-COMO-VARESE-VALICO DEL GAGGIOLIO E OPERE AD ESSO CONNESSE
PROGETTO DEFINITIVO
TRATTA D
ESPROPRI
ASSE PRINCIPALE - COMUNE DI CORNATE D'ADDA (MI)
INTEGRAZIONE DEL PIANO PARTICELLARE DI ESPROPRIO - TAV. 11 / A

CONSORZIO ITALIANO PER LE INFRASTRUTTURE LOMBARDE
 RESPONSABILE DELL'INTEGRAZIONE TRA LE PRESTAZIONI SPECIALISTICHE:
 ENR. ING. MASSIMO PAVANINI

Feb. 2010 ESISTENTE A

D/ES DD 000 GEN 000 PL 036 A

Feb. 2010 SCALA 1:2000

PROGETTO: [Logo] DIRETTORE TECNICO: [Logo]
 [Logo] [Logo]

Il presente documento non potrà essere copiato, riprodotto o altrimenti pubblicato in tutto o in parte senza il consenso scritto del Consorzio Infrastrutture Lombarde S.p.A. Ogni utilizzo non autorizzato sarà punito in base al vigente D.Lgs. n. 58 del 2/3/98.