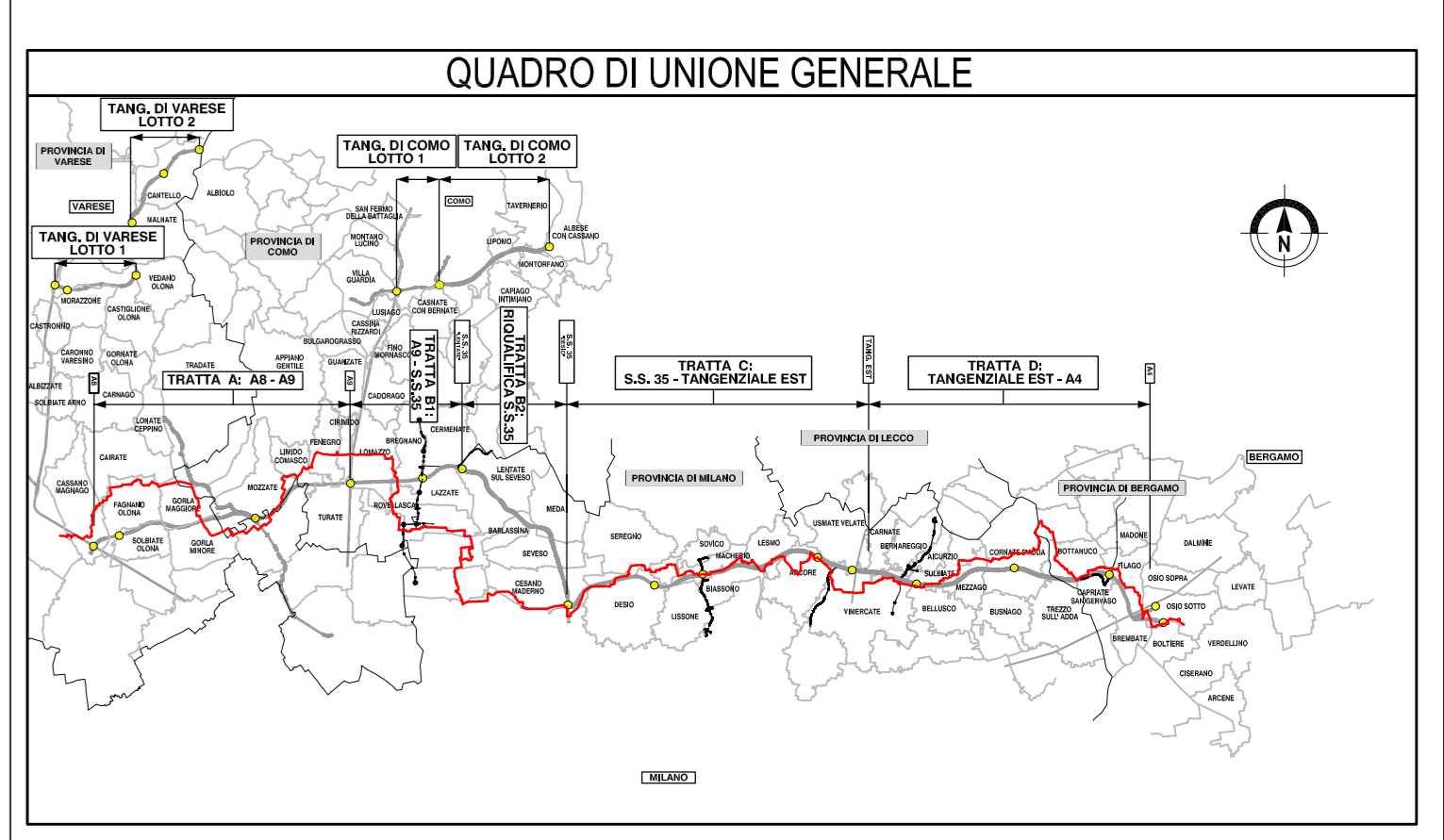
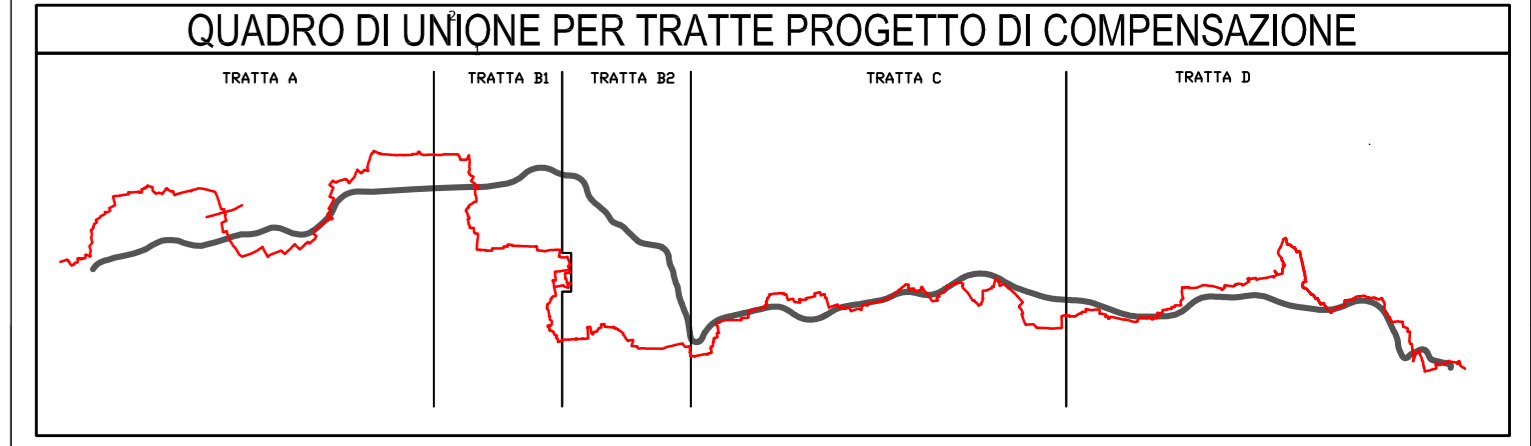
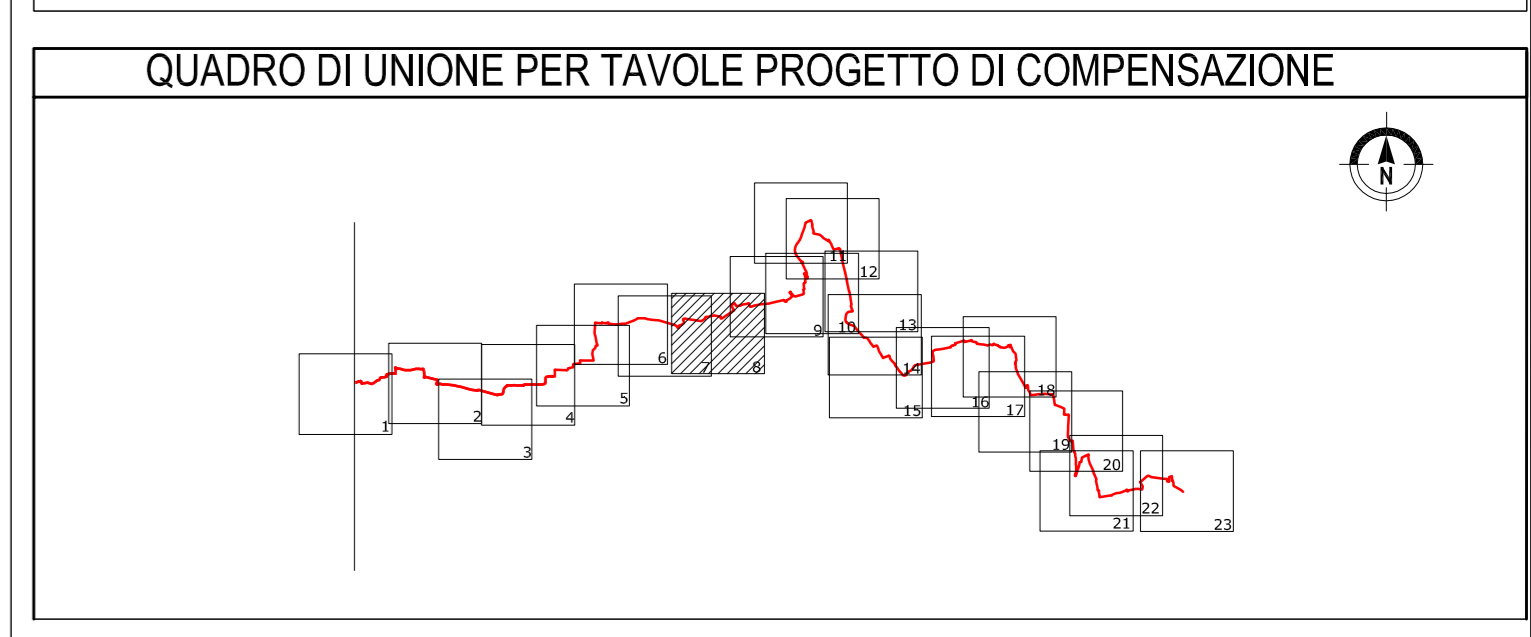
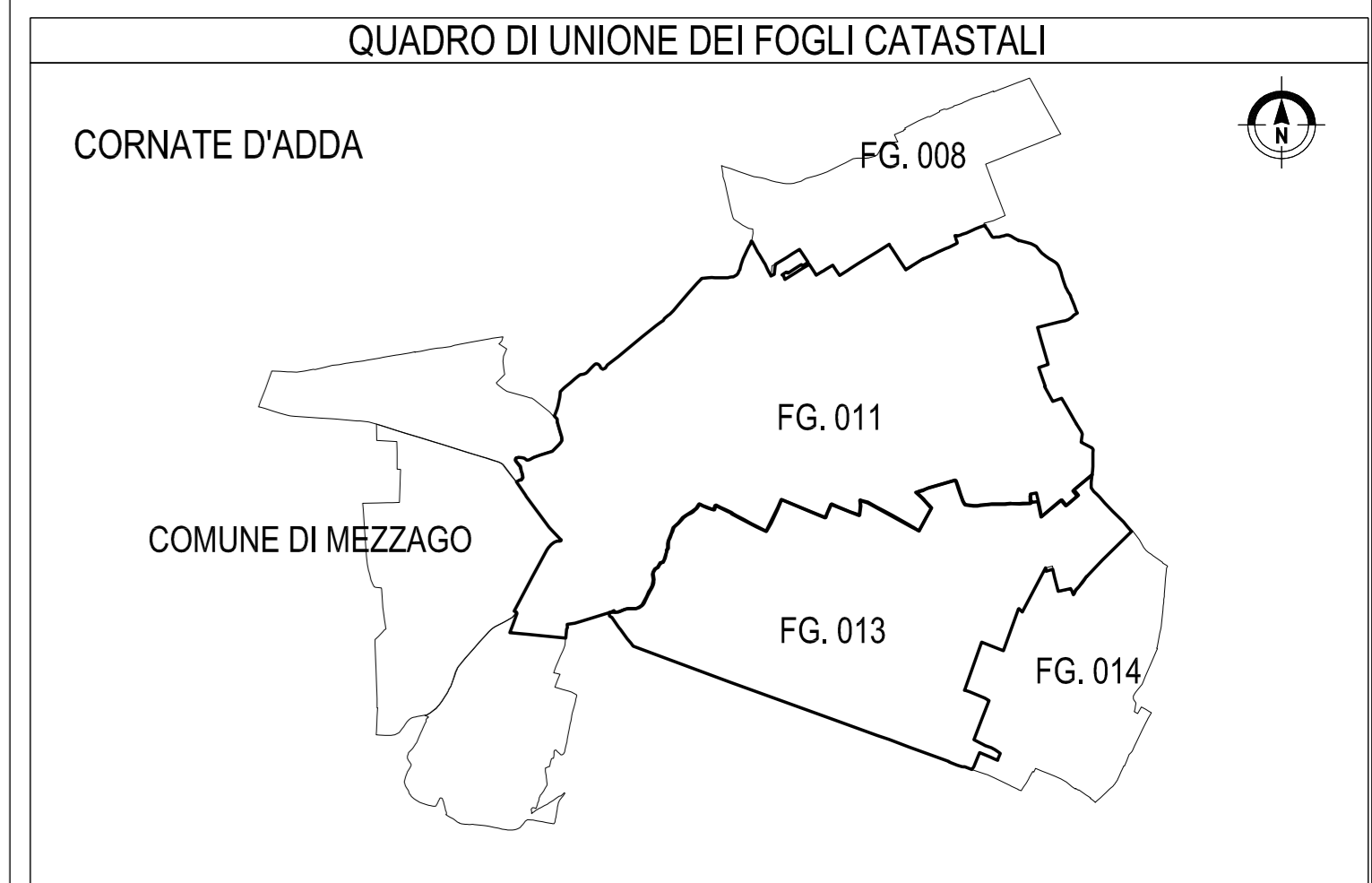




SIMBOLOGIA DI PIANO PARTICELLARE		
GRUPPO	COLORE	DESCRIZIONE
ESISTENTE		STRADE PUBBLICHE
		FERROVIE
		CORSI D'ACQUA
ESPROPRI		SEDE GREENWAY SU STRADA ESISTENTE
		SEDE GREENWAY
ALTRI TITOLI		SUPERFICI DA ESPROPRIARE PER DEVAZIONE DI CORSI D'ACQUA E PER RISOLUZIONE DI INTERFERENZE
		SUPERFICI DA ASSERVIRE
		SUPERFICI DA ASSERVIRE PER RISOLUZIONE INTERFERENZE
ALTRO		SUPERFICI DA OCCUPARE TEMPORANEAMENTE (Art. 49 D.P.R. n° 327/2001)
		SEDE AUTOSTRADA PEDEMONTANA LOMBARDA
		AREE PREVISTE NEL PIANO PARTICELLARE DEL PROGETTO DEFINITIVO APPROVATO CON DELIB. N.97 DEL 06/11/09

SIMBOLOGIA CATASTALE					
	Particella catastale		Confine di Comune		Strada pubblica
	Visibilità intersezione		Acqua pubblica		Fasce e/r n°
	Confine di Catastro		Confine di Foglio catastale		



COLLEGAMENTO AUTOSTRADALE DALMINE-COMO-VARESE-VALICO DEL GAGGIOLO E OPERE AD ESSO CONNESSE
LODGE-C&A-INGENIERING
PROGETTO DEFINITIVO
GENERALE DI PROGETTO
 OPERE E MISURE DI COMPENSAZIONE DELL'IMPATTO TERRITORIALE E SOCIALE
 GREENWAY - TRATTA D
 INTEGRAZIONE DEL PIANO PARTICELLARE DI ESPROPRIO - TAV. 8 / A

IDENTIFICAZIONE ELABORATO		PROGETTAZIONE	
FASE PROGETTUALE AMBITO LAVORAZIONE DATA D AG DD W01C00146 PL 029 A	DATA REVISIONE DATA DATA DATA	ELABORAZIONE PROGETTUALE RESPONSABILE DELL'INTEGRAZIONE TRA LE PRESTAZIONI SPECIALISTICHE Dott. Ing. Massimo Rocca	VERIFICA E VALIDAZIONE VERIFICATORE SCIENTIFICO Dott. Ing. Marco La Rocca

PROVINCIA DI MILANO
COMUNE DI CORNATE D'ADDA
 Scala di 1:2000

