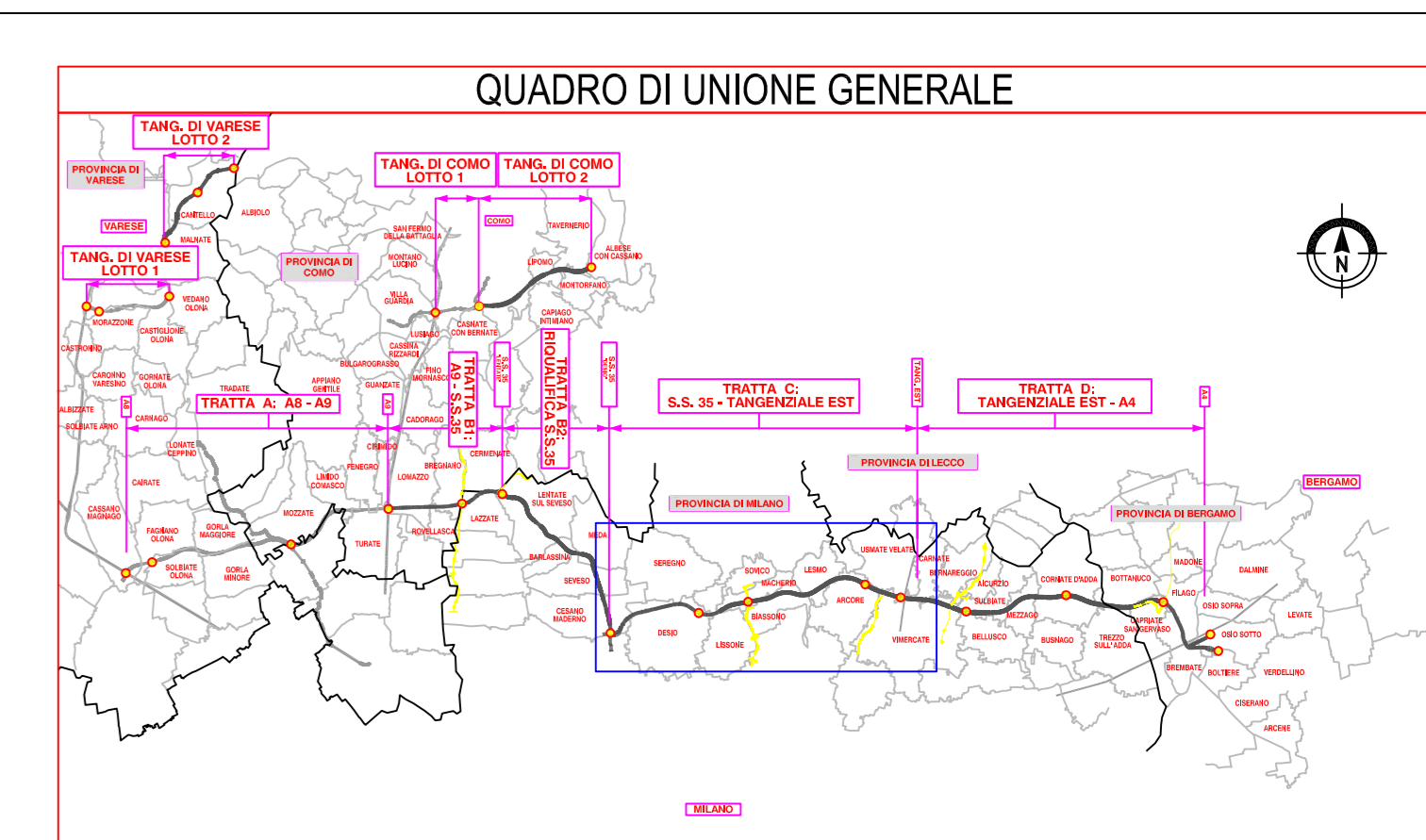
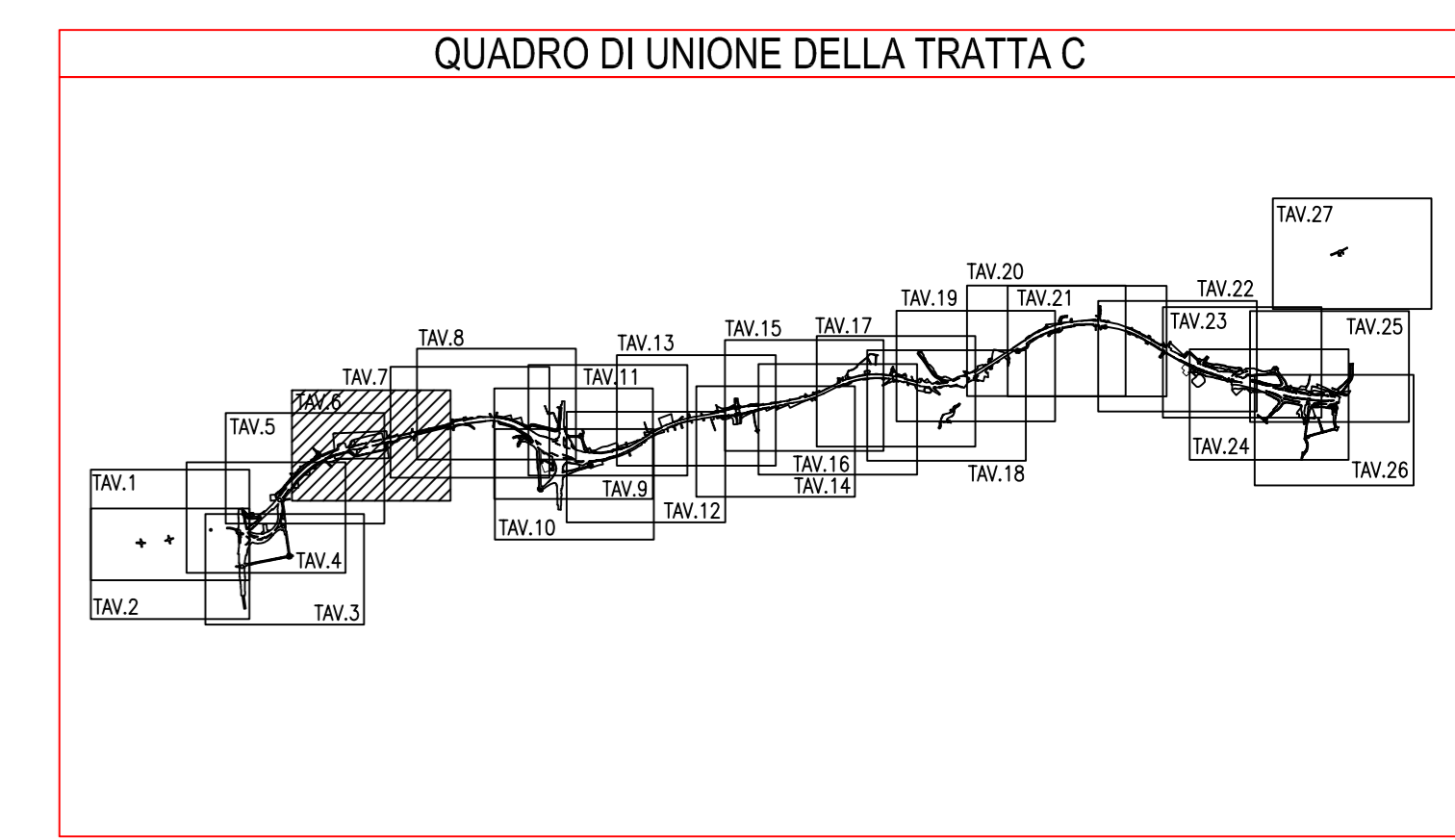
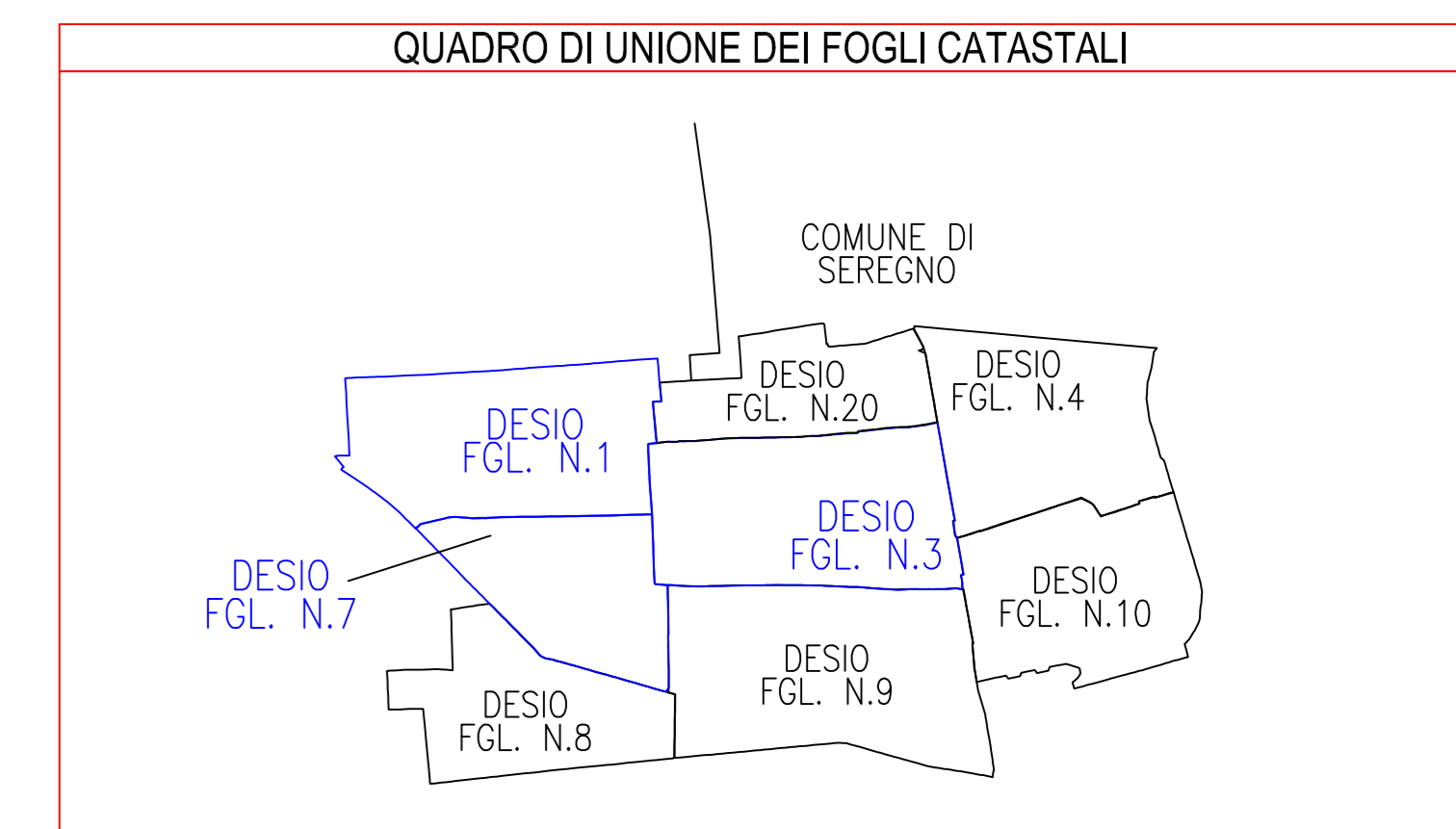


SIMBOLOGIA DI PIANO PARTICELLARE		
GRUPPO	COLORE	DESCRIZIONE
ESISTENTE	[Grey]	STRADE PUBBLICHE
	[Dark Grey]	FERROVIE
	[Light Blue]	CORSI D'ACQUA
ESPROPRI	[Red]	SEDE AUTOSTRADA PEDEMONTANA LOMBARDA
	[Magenta]	SUPERFICI DA ESPROPRIARE PER DEVIAZIONE DI CORSI D'ACQUA E PER RISOLUZIONE DI INTERFERENZE
	[Green]	SUPERFICI DA ESPROPRIARE PER OPERE DI MITIGAZIONE E PER OPERE DI RIQUALIFICAZIONE
ALTRI TITOLI	[Hatched]	FABBRICATI DA DEMOLIRE
	[Brown]	SUPERFICI DA ASSERVIRE
	[Purple]	SUPERFICI DA ASSERVIRE PER RISOLUZIONE INTERFERENZE
	[Yellow]	SUPERFICI DA OCCUPARE TEMPORANEAMENTE (Art. 49 D.P.R. n° 327/2001)
	[Light Green]	AREE PREVISTE NEL PIANO PARTICELLARE DEL PROGETTO DEFINITIVO APPROVATO CON DELIB. CIPE N.97 DEL 06/11/09

SIMBOLOGIA CATASTALE					
[Icon]	Particella catastale	[Icon]	Via pubblica	[Icon]	Strada pubblica
[Icon]	Confine di Comune	[Icon]	Strada pubblica	[Icon]	Strada pubblica
[Icon]	Confine di Comune	[Icon]	Strada pubblica	[Icon]	Strada pubblica
[Icon]	Confine di Comune	[Icon]	Strada pubblica	[Icon]	Strada pubblica



PROVINCIA DI MILANO  
COMUNE DI DESIO  
SCALA DI 1:2000

**COLLEGAMENTO AUTOSTRADALE**  
**DALMINE-COMO-VARESE-VALICO DEL GAGGIOLO E OPERE AD ESSO CONNESSE**  
**PROGETTO DEFINITIVO**  
**TRATTA C**  
**ESPROPRI**  
**ASSE PRINCIPALE - COMUNE DI DESIO**  
**INTEGRAZIONE DEL PIANO PARTICELLARE DI ESPROPRIO - TAV. 6 / A**

<p><b>IDENTIFICAZIONE ELABORATO</b></p> <p>PROVINCIA DI MILANO COMUNE DI DESIO P.L. 031/A</p>	<p><b>PROGETTAZIONE</b></p> <p>CONSORZIO ITALIANO PER LE INFRASTRUTTURE LOMBARDE RESPONSABILE DELL'INTEGRAZIONE TRA LE PRESTAZIONI SPECIALISTICHE Dott. Ing. Massimo Riccardi</p>
<p><b>REVISIONE</b></p> <p>REDAZIONE</p>	<p><b>VERIFICA E VALIDAZIONE</b></p> <p>VERIFICA</p>