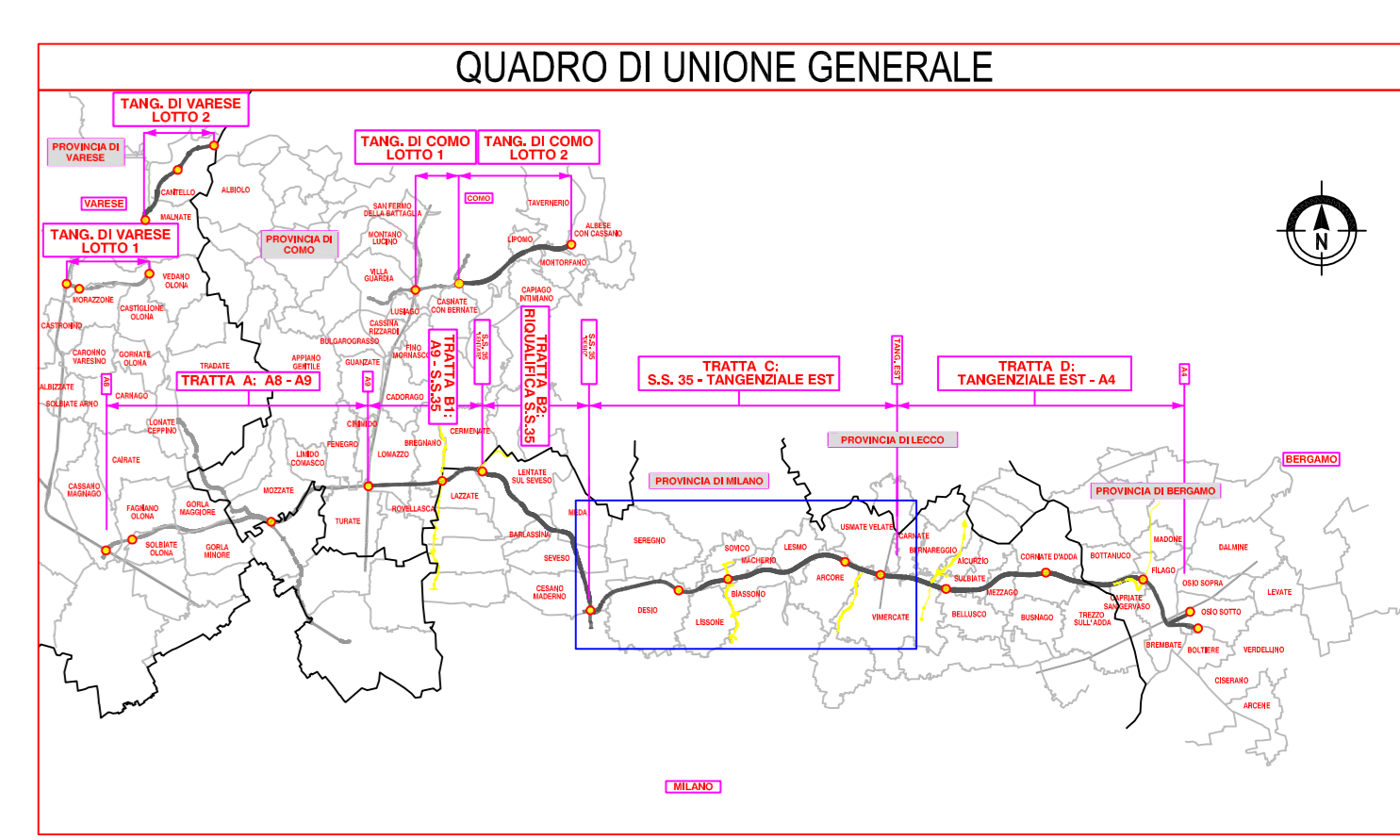
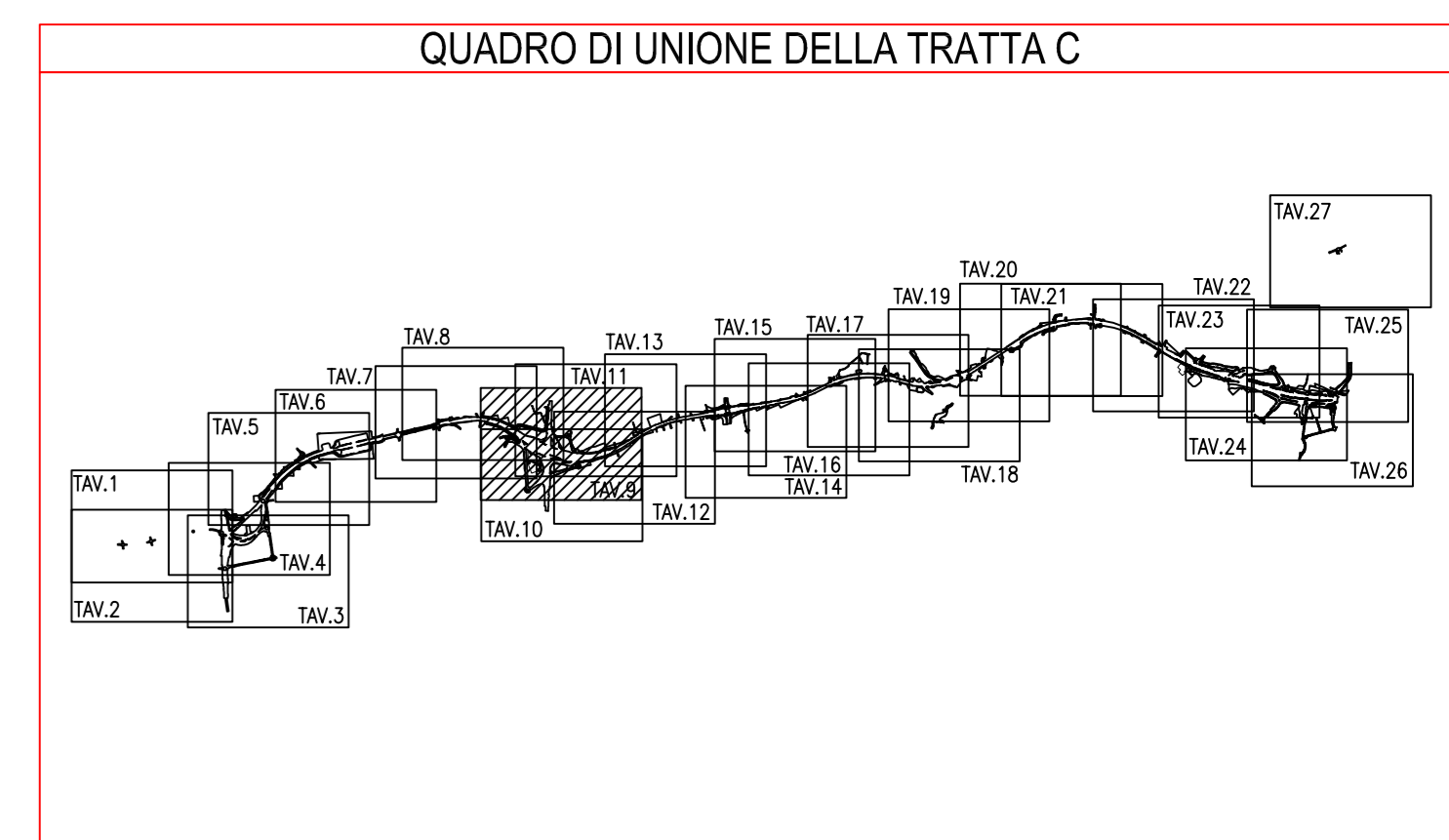
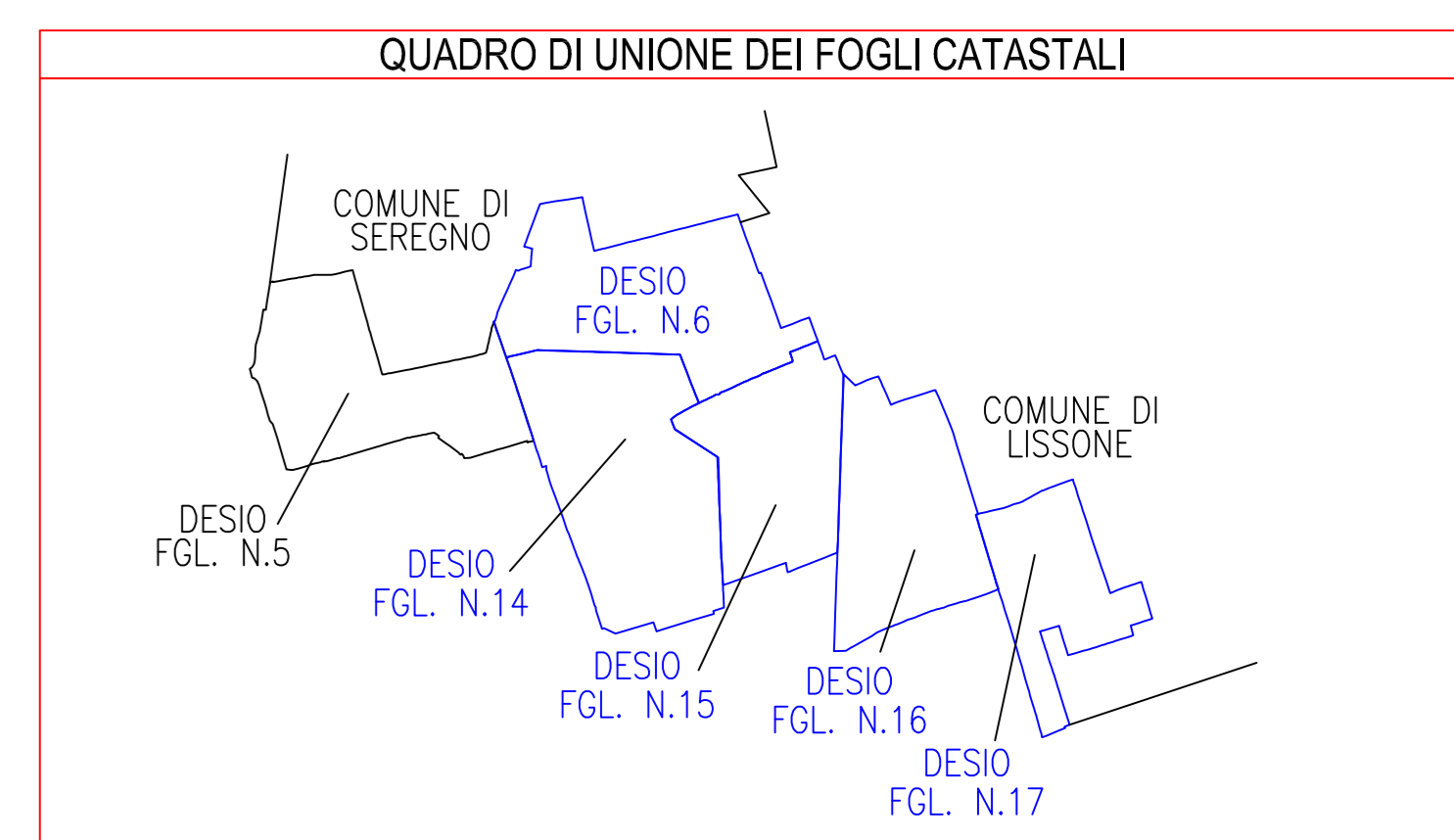




SIMBOLOGIA DI PIANO PARTICELLARE		
GRUPPO	COLORE	DESCRIZIONE
ESISTENTE		STRADE PUBBLICHE
		FERROVIE
		CORSI D'ACQUA
ESPROPRI		SEDE AUTOSTRADA PEDEMONTANA LOMBARDA
		SUPERFICI DA ESPROPRIARE PER DEVIAZIONE DI CORSI D'ACQUA E PER RISOLUZIONE DI INTERFERENZE
		SUPERFICI DA ESPROPRIARE PER OPERE DI MITIGAZIONE E PER OPERE DI RIQUALIFICAZIONE
ALTRI TITOLI		FABBRICATI DA DEMOLIRE
		SUPERFICI DA ASSERVIRE
		SUPERFICI DA ASSERVIRE PER RISOLUZIONE INTERFERENZE
		SUPERFICI DA OCCUPARE TEMPORANEAMENTE (Art. 49 D.P.R. n° 327/2001)
		AREE PREVISTE NEL PIANO PARTICELLARE DEL PROGETTO DEFINITIVO APPROVATO CON DELIB. CIPE N.97 DEL 06/11/09

SIMBOLOGIA CATASTALE					
Confine di Comune			Confine di Foglio catastale		



PROVINCIA DI MILANO
 COMUNE DI DESIO
 SCALA DI 1:2000

**COLLEGAMENTO AUTOSTRADALE
 DALMINE-COMO-VARESE-VALICO DEL GAGGIOLO E OPERE AD ESSO CONNESSE**

PROGETTO DEFINITIVO

TRATTA C

ESPROPRI

ASSE PRINCIPALE - COMUNE DI DESIO

INTEGRAZIONE DEL PIANO PARTICELLARE DI ESPROPRIO - TAV. 9 / A

IDENTIFICAZIONE ELABORAZIONE		PROGETTAZIONE	
DATA 15/05/2010 DATA 15/05/2010 DATA 15/05/2010	REVISIONE EMISIONE A	ELABORAZIONE PROGETTUALE PROGETTISTA ING. G. BIANCHI VERIFICATORE TECNICO ING. M. ROSSI	
CONCEDENTE		CONCESSIONARIO	
CONSORZIO ITALIANO PER LE INFRASTRUTTURE LOMBARDE RESPONSABILE DELL'INFORMAZIONE TRAI LE PROIEZIONI SPECIALIZZATE Dott. Ing. Massimo Raccosta		VERIFICA E VALIDAZIONE ING. G. BIANCHI ING. M. ROSSI	