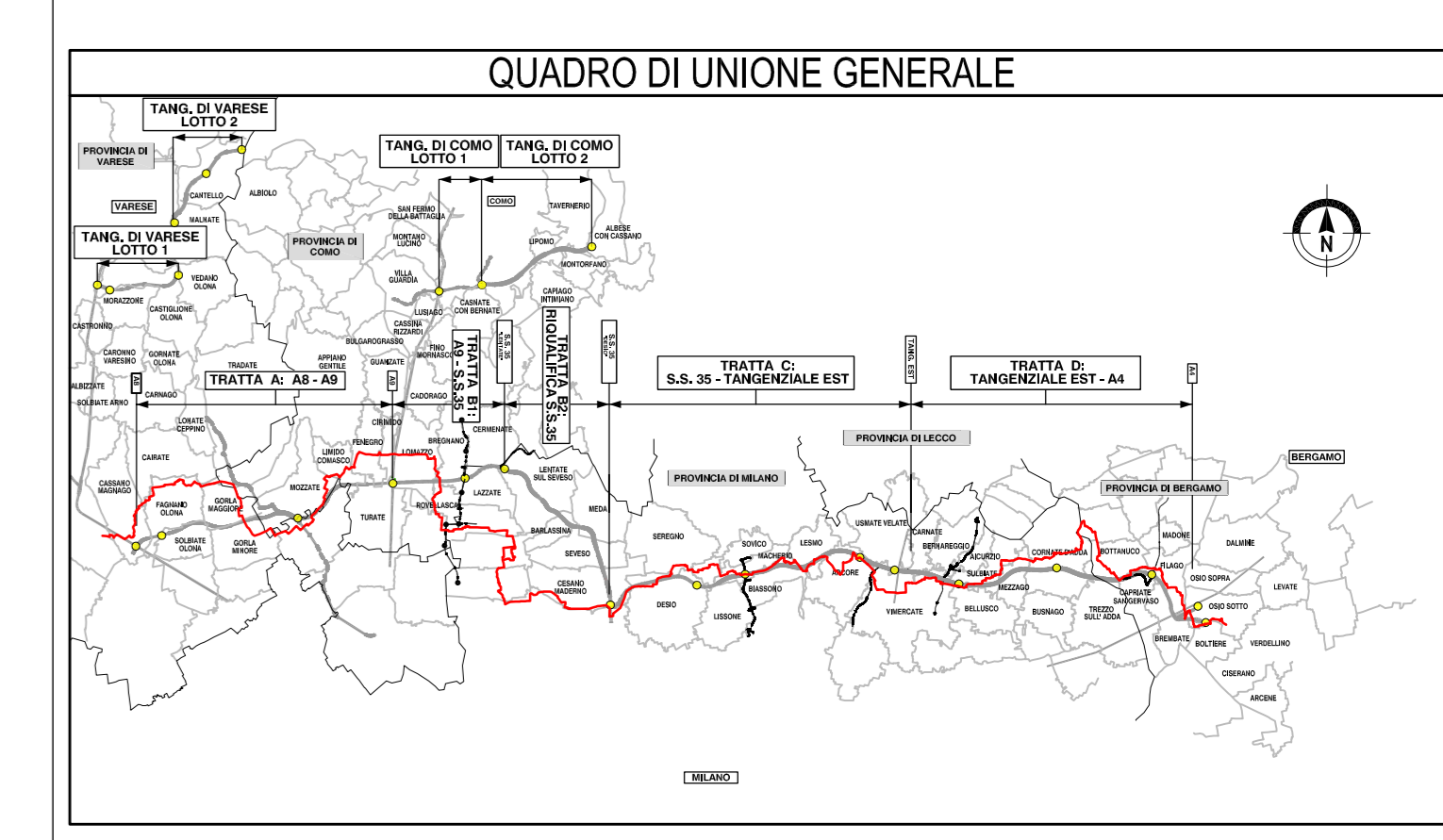
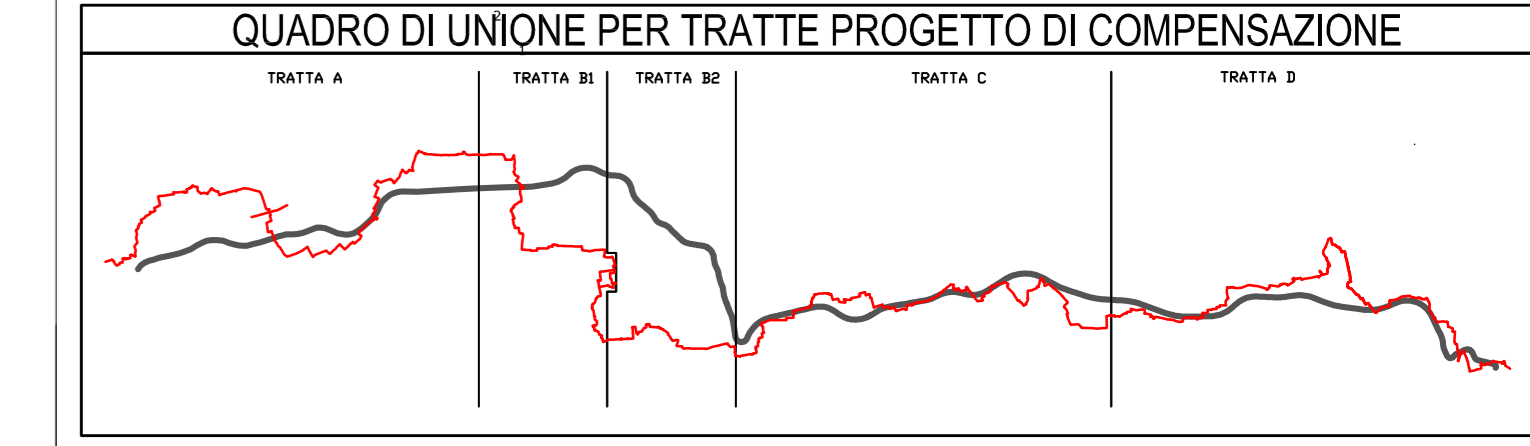
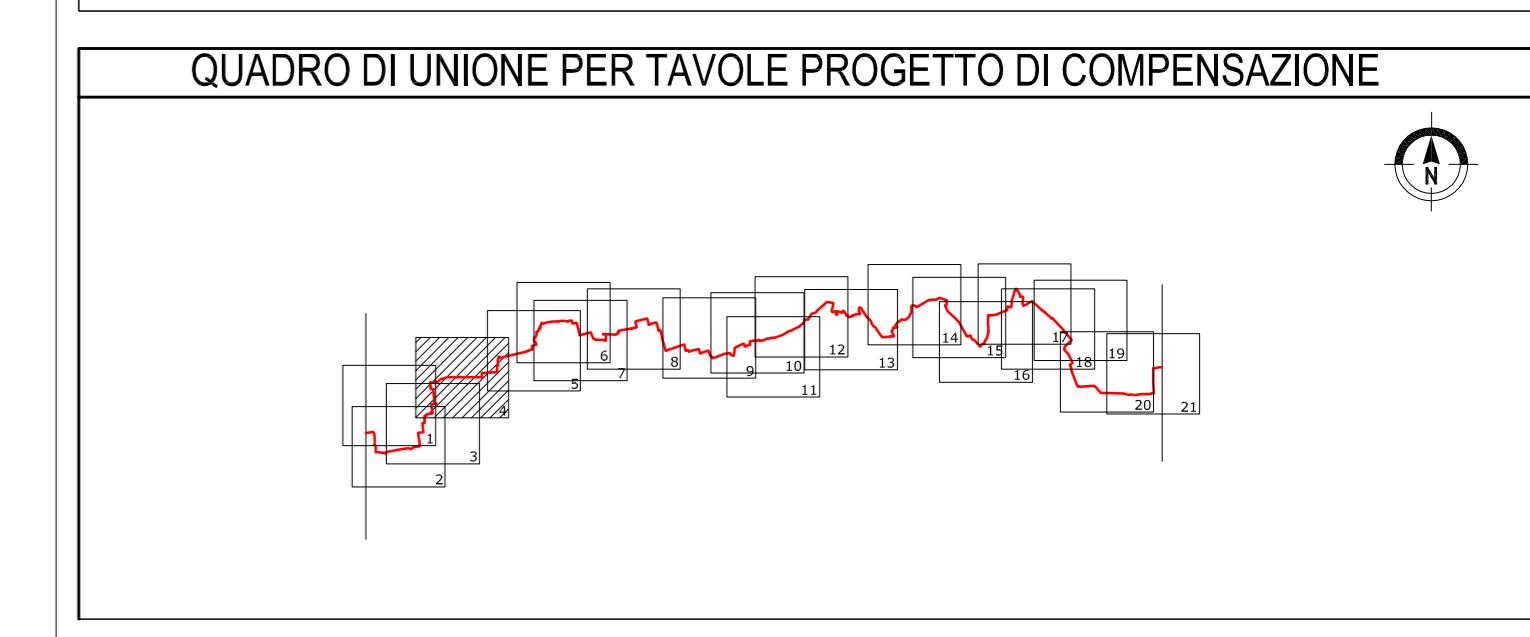
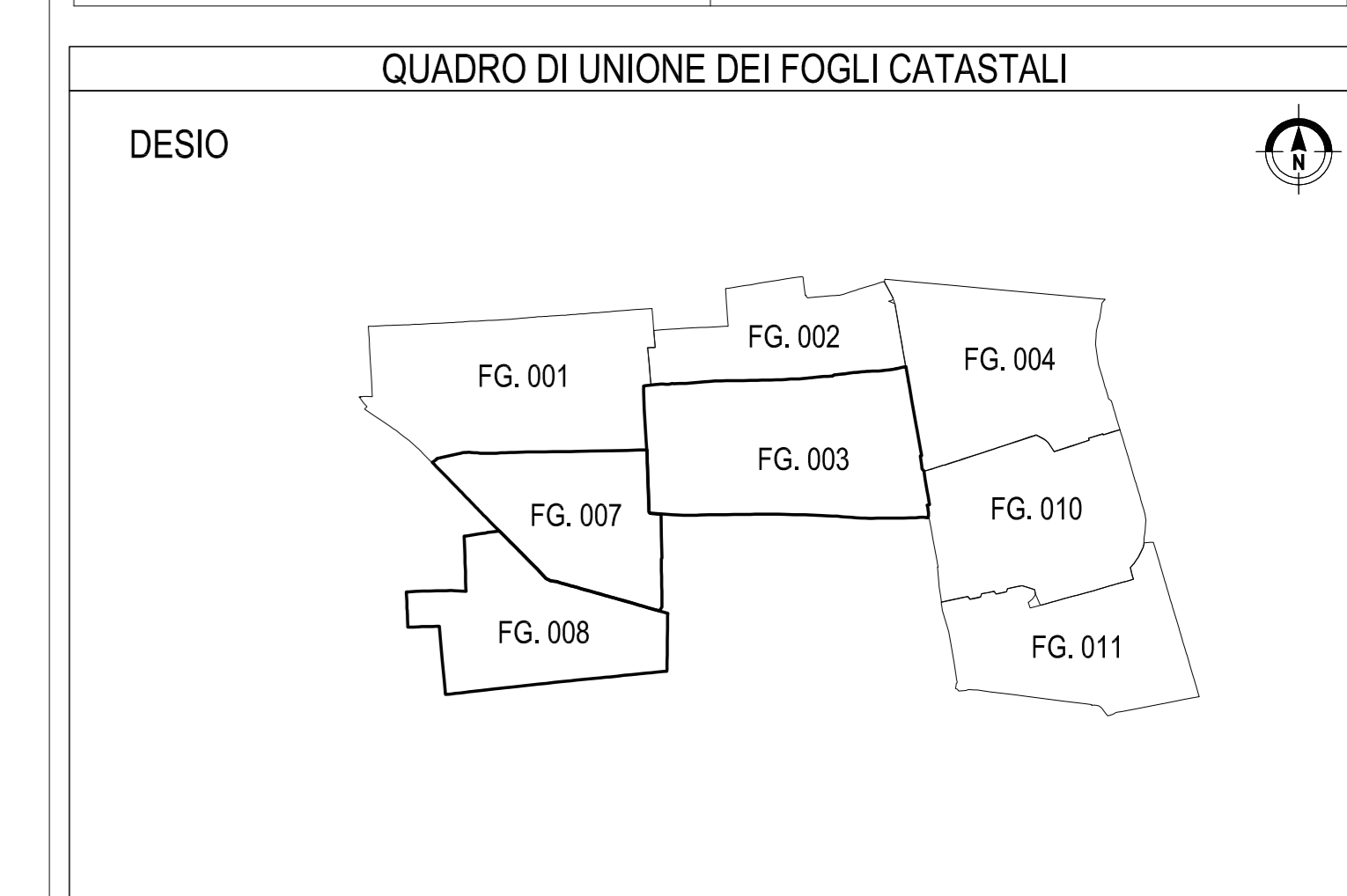




SIMBOLOGIA DI PIANO PARTICELLARE		
GRUPPO	COLORE	DESCRIZIONE
ESISTENTE	[Pink]	STRADE PUBBLICHE
	[Grey]	FERROVIE
	[Cyan]	CORSI D'ACQUA
	[Orange]	SEDE GREENWAY SU STRADA ESISTENTE
ESPROPRI	[Green]	SEDE GREENWAY
	[Magenta]	SUPERFICI DA ESPROPRIARE PER DEVIAZIONE DI CORSI D'ACQUA E PER RISOLUZIONE DI INTERFERENZE
ALTRI TITOLI	[Brown]	SUPERFICI DA ASSERVIRE
	[Purple]	SUPERFICI DA ASSERVIRE PER RISOLUZIONE INTERFERENZE
	[Yellow]	SUPERFICI DA OCCUPARE TEMPORANEAMENTE (Art. 49 D.P.R. n° 327/2001)
ALTRO	[Hatched]	SEDE AUTOSTRADA PEDEMONTANA LOMBARDA
	[Green Hatched]	AREE PREVISTE NEL PIANO PARTICELLARE DEL PROGETTO DEFINITIVO APPROVATO CON DELIB. N.97 DEL 06/11/09

SIMBOLOGIA CATASTALE					
[Icon]	Particella catastale	[Icon]	Visibilità intercomunale	[Icon]	Stato pubblico
[Icon]	Confine di Comune	[Icon]	Confine di Foglio catastale	[Icon]	Acqua pubblica
[Icon]	Fasce e/r n°	[Icon]		[Icon]	



COLLEGAMENTO AUTOSTRADALE DALMINE-COMO-VARESE-VALICO DEL GAGGIOLO E OPERE AD ESSE CONNESSE

PROGETTO DEFINITIVO

GENERALE DI PROGETTO

OPERE E MISURE DI COMPENSAZIONE DELL'IMPATTO TERRITORIALE E SOCIALE GREENWAY - TRATTA C

INTEGRAZIONE DEL PIANO PARTICELLARE DI ESPROPRIO - TAV. 4 / A

IDENTIFICAZIONE ELABORATO	PROGETTAZIONE
CONSORZIO ITALIANO PER LE INFRASTRUTTURE LOMBARDE RESPONSABILE DELL'INTEGRAZIONE TRA LE PRESTAZIONI SPECIALISTICHE Dott. Ing. Massimo Roccaforte	DATA: Feb. 2015 REVISIONE: EMESIONE ELABORAZIONE PROGETTUALE
CONCEDENTE PROVINCIA DI MILANO COMUNE DI DESIO	CONCESSIONARIO SOCIETA' PER AZIONI

PROVINCIA DI MILANO
 COMUNE DI DESIO
 SCALA DI 1:2000

