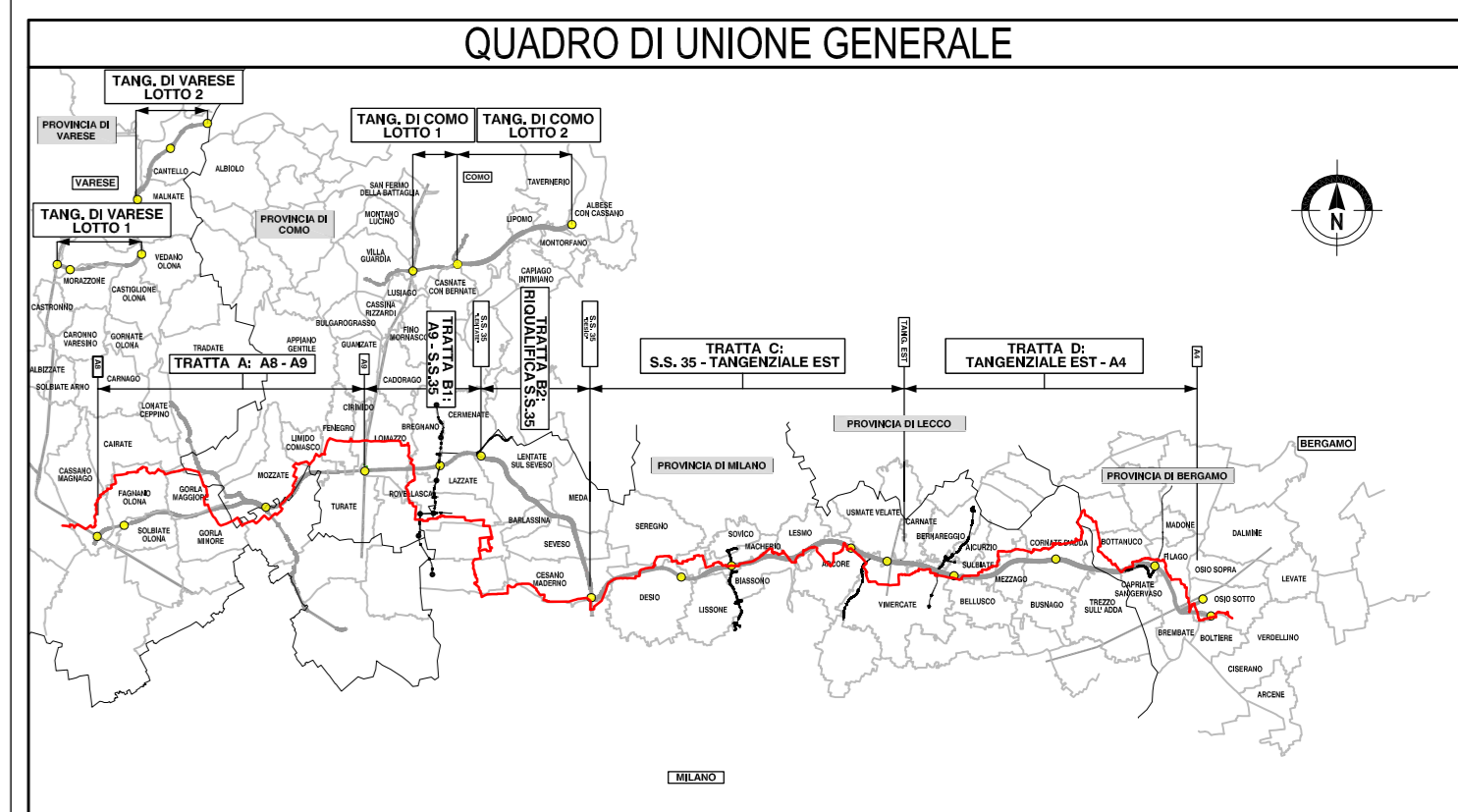
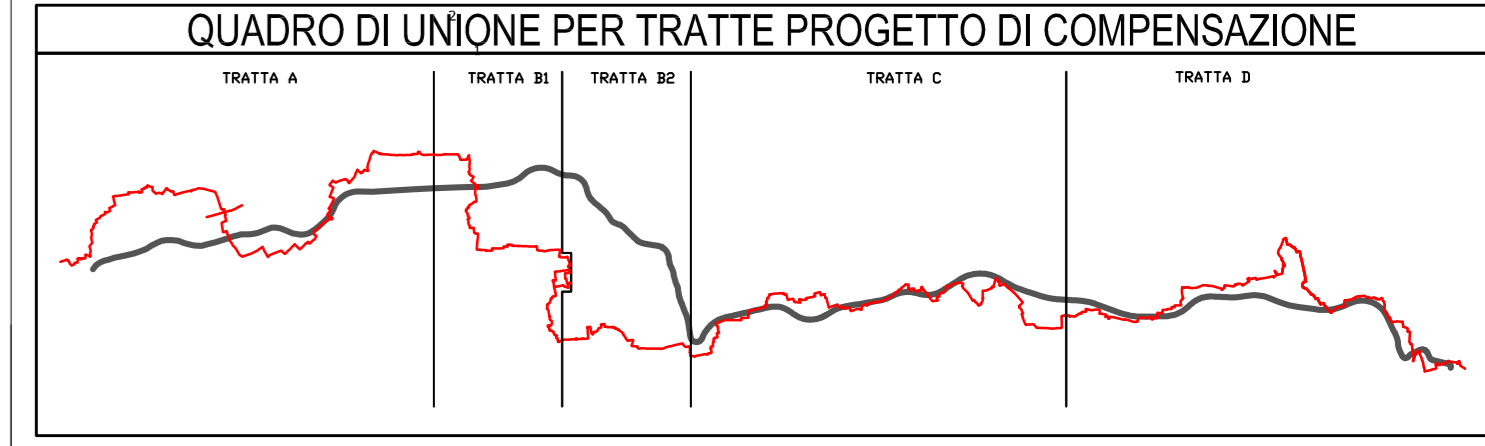

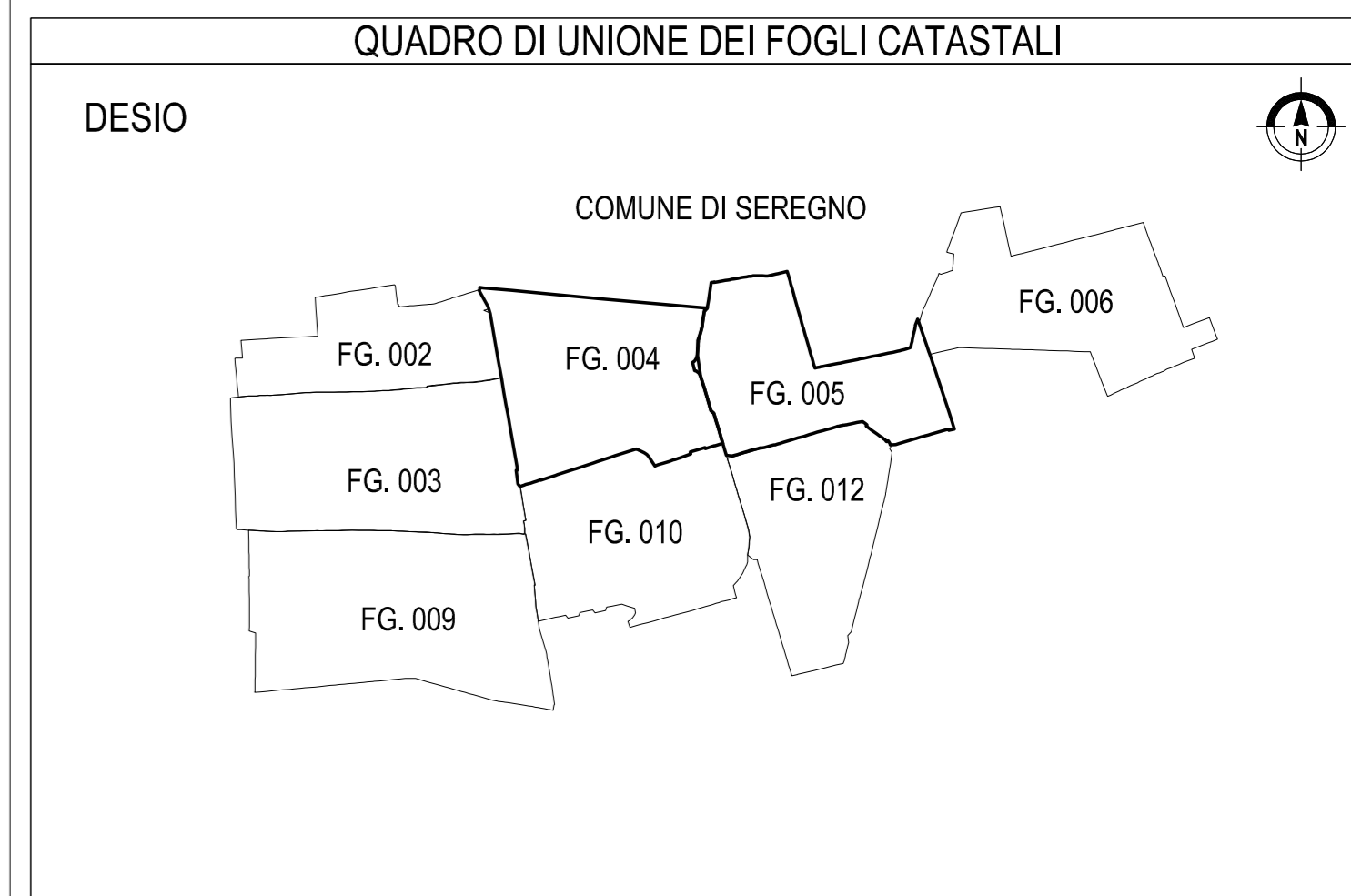




SIMBOLOGIA DI PIANO PARTICELLARE		
GRUPPO	COLORE	DESCRIZIONE
ESISTENTE		STRADE PUBBLICHE
		FERROVIE
		CORSI D'ACQUA
		SEDE GREENWAY SU STRADA ESISTENTE
ESPROPRI		SEDE GREENWAY
		SUPERFICI DA ESPROPRIARE PER DEVIAZIONE DI CORSI D'ACQUA E PER RISOLUZIONE DI INTERFERENZE
ALTRI TITOLI		SUPERFICI DA ASSERVIRE
		SUPERFICI DA ASSERVIRE PER RISOLUZIONE INTERFERENZE
		SUPERFICI DA OCCUPARE TEMPORANEAMENTE (Art. 49 D.P.R. n° 327/2001)
ALTRO		SEDE AUTOSTRADA PEDEMONTANA LOMBARDA
		AREE PREVISTE NEL PIANO PARTICELLARE DEL PROGETTO DEFINITIVO APPROVATO CON DELIB. N.97 DEL 06/11/09

SIMBOLOGIA CATASTALE					
	Particella catastale		Confine di Comune		Strada pubblica
	Viasita intercomunale		Acqua pubblica		Foglio e/r n°
	Confine di Foglio catastale				



COLLEGAMENTO AUTOSTRADALE
DALMINE-COMO-VARESE-VALICO DEL GAGGIOLO E OPERE AD ESSO CONNESSE
(CODICE C.L.A. 41-10-00000000)

PROGETTO DEFINITIVO
GENERALE DI PROGETTO
OPERE E MISURE DI COMPENSAZIONE DELL'IMPATTO TERRITORIALE E SOCIALE
GREENWAY - TRATTA C
INTEGRAZIONE DEL PIANO PARTICELLARE DI ESPROPRIO - TAV. 5 / A

IDENTIFICAZIONE ELABORAZIONE		PROGETTAZIONE	
CONSORZIO ITALIANO PER LE INFRASTRUTTURE LOMBARDE RESPONSABILE DELL'INTEGRAZIONE TRA LE PRESTAZIONI SPECIALISTICHE Dott. Ing. Massimo Raccosta	CONSORZIO ITALIANO PER LE INFRASTRUTTURE LOMBARDE RESPONSABILE DELL'INTEGRAZIONE TRA LE PRESTAZIONI SPECIALISTICHE Dott. Ing. Massimo Raccosta	CONSORZIO ITALIANO PER LE INFRASTRUTTURE LOMBARDE RESPONSABILE DELL'INTEGRAZIONE TRA LE PRESTAZIONI SPECIALISTICHE Dott. Ing. Massimo Raccosta	CONSORZIO ITALIANO PER LE INFRASTRUTTURE LOMBARDE RESPONSABILE DELL'INTEGRAZIONE TRA LE PRESTAZIONI SPECIALISTICHE Dott. Ing. Massimo Raccosta

PROVINCIA DI MILANO
COMUNE DI DESIO
SCALA DI 1:2000

