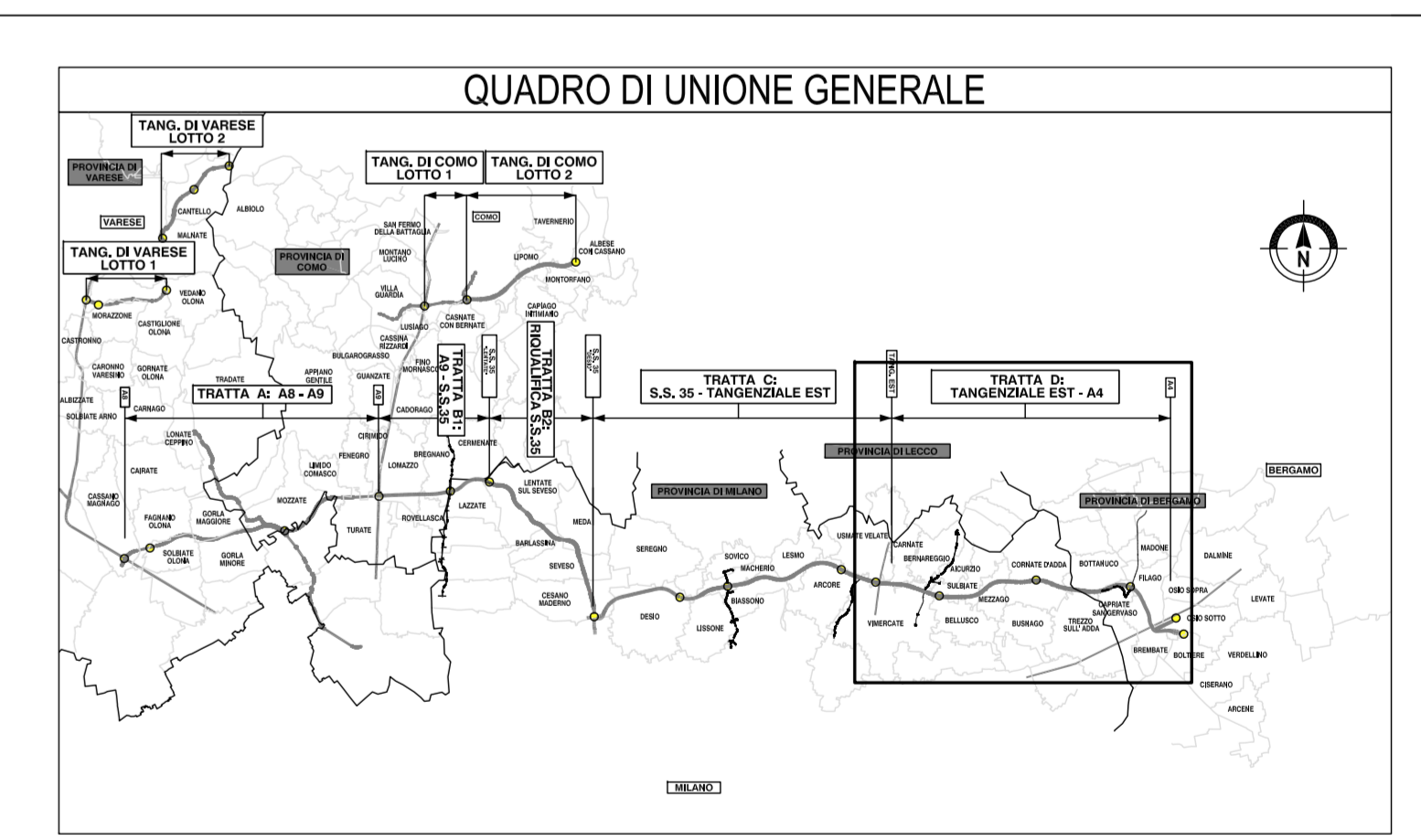
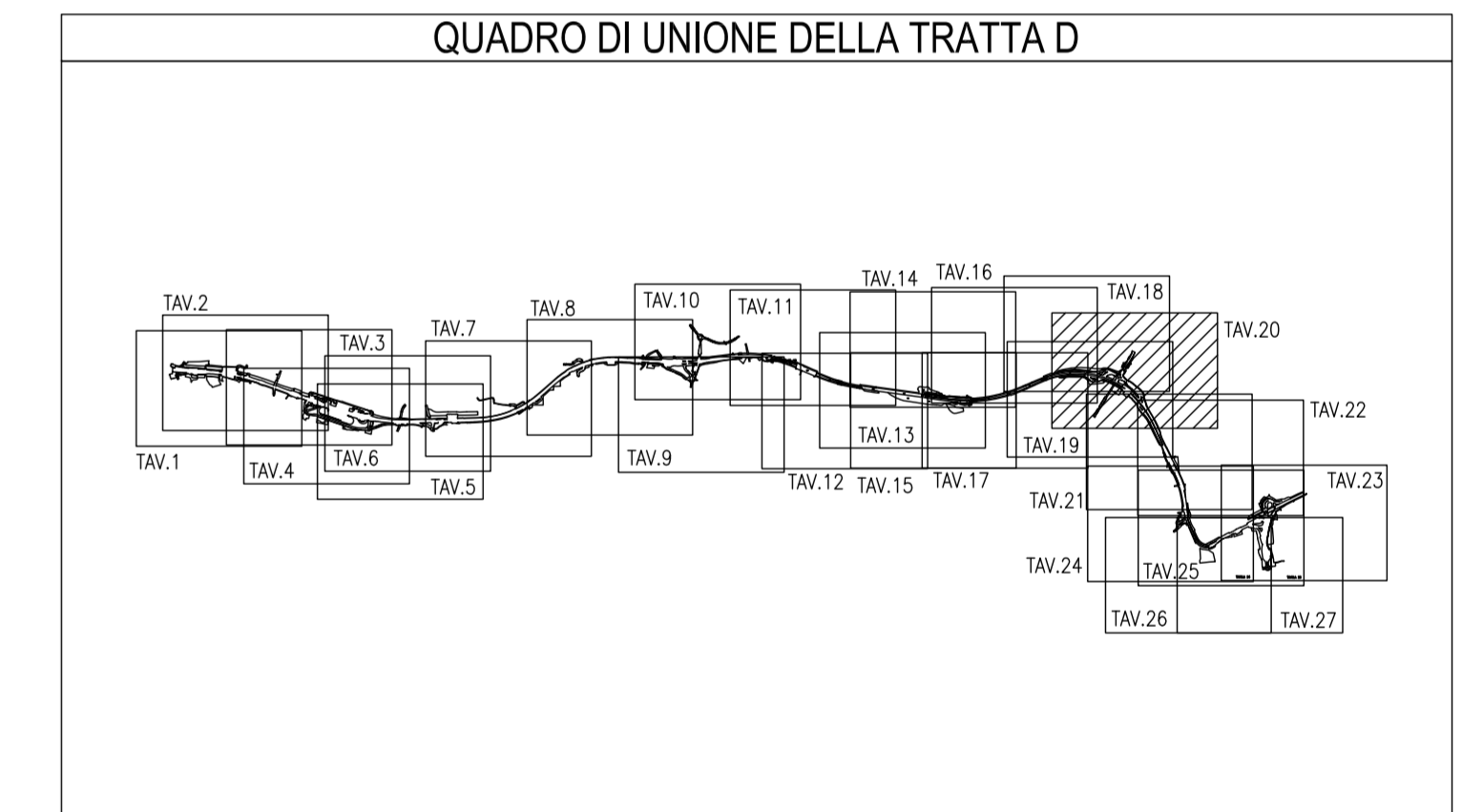
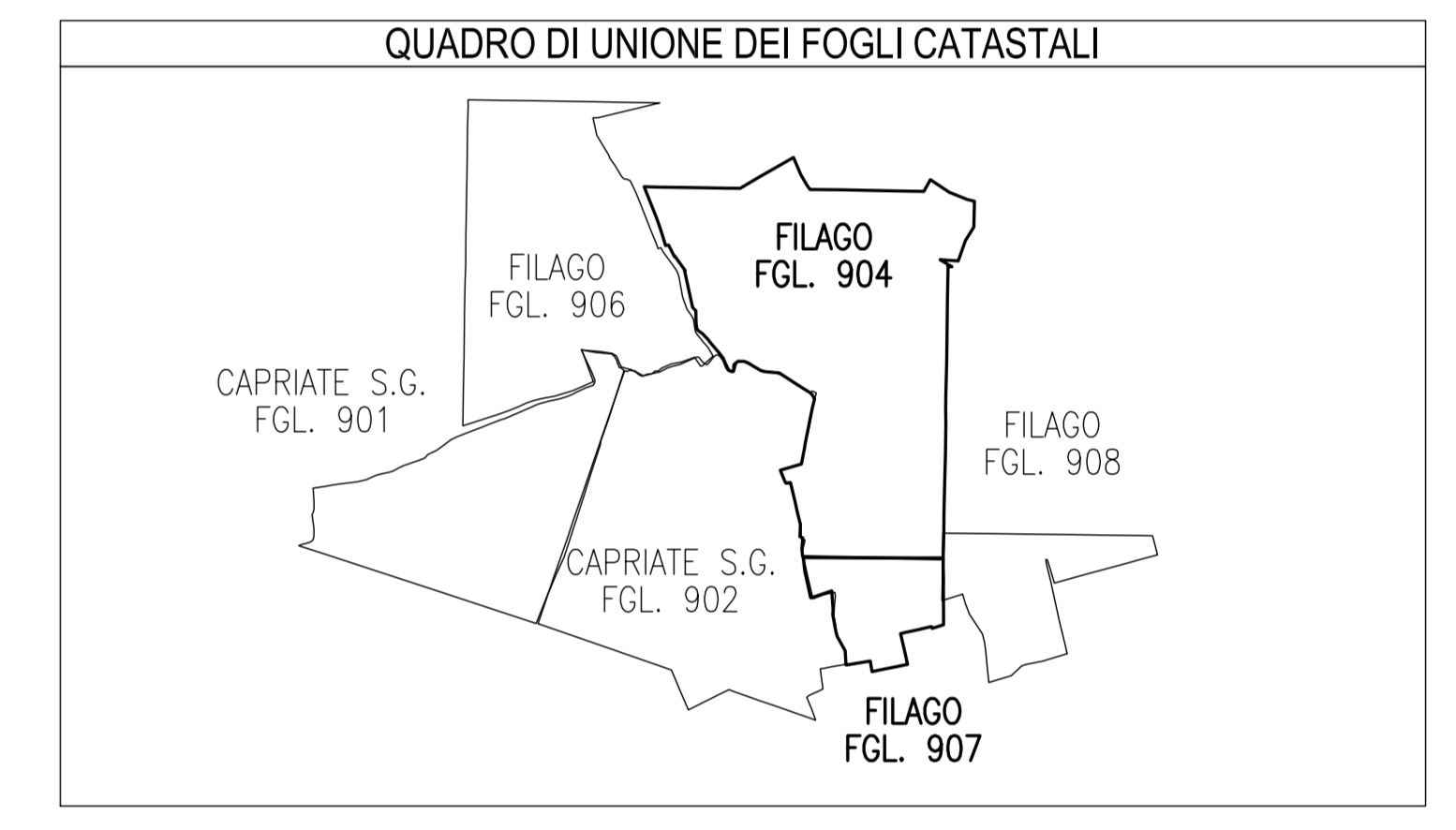


SIMBOLOGIA DI PIANO PARTICELLARE		
GRUPPO	COLORE	DESCRIZIONE
ESISTENZE		STRADE PUBBLICHE
		FERROVIE
		CORSI D'ACQUA
ESPROPRI		SEDE AUTOSTRADA PEDEMONTANA LOMBARDA
		SUPERFICI DA ESPROPRIARE PER DEVIAZIONE DI CORSI D'ACQUA E PER RISOLUZIONE DI INTERFERENZE
		SUPERFICI DA ESPROPRIARE PER OPERE DI MITIGAZIONE E PER OPERE DI RIQUALIFICAZIONE
		FABBRICATI DA DEMOLIRE
ALTRI TITOLI		SUPERFICI DA ASSERVIRE
		SUPERFICI DA ASSERVIRE PER RISOLUZIONE INTERFERENZE
		SUPERFICI DA OCCUPARE TEMPORANEAMENTE (Art. 49 D.P.R. n° 327/2001)
		AREE PREVISTE NEL PIANO PARTICELLARE DEL PROGETTO DEFINITIVO APPROVATO CON DELIB. CIPE N.97 DEL 06/11/09

SIMBOLOGIA CATASTALE					
	Particella catastale		Viabilità intercomunale		Strada pubblica
	Confine di Comune		Confine di Foglio catastale		Acquedotto pubblico
	Fiume a/ve. no.		Fiume a/ve. no.		Fiume a/ve. no.



**COLLEGAMENTO AUTOSTRADALE
DALMINE-COMO-VARESE-VALICO DEL GAGGIOLIO E OPERE AD ESSO CONNESSE**

PROGETTO DEFINITIVO

TRATTA D

ESPROPRI

ASSE PRINCIPALE - COMUNE DI FILAGO (BG)

INTEGRAZIONE DEL PIANO PARTICELLARE DI ESPROPRIO - TAV. 20 / A

<p>PROGETTO DEFINITIVO</p> <p>PROGETTO DEFINITIVO</p> <p>PROGETTO DEFINITIVO</p> <p>PROGETTO DEFINITIVO</p> <p>PROGETTO DEFINITIVO</p>	<p>CONSORZIO ITALIANO PER LE INFRASTRUTTURE LOMBARDE</p> <p>RESPONSABILE DELL'INTEGRAZIONE TRA LE PRESTAZIONI SPECIALISTICHE:</p> <p>ING. ...</p> <p>ING. ...</p> <p>ING. ...</p>
---	--

Il presente documento non può essere copiato, riprodotto, diffuso o pubblicato in tutto o in parte senza il consenso scritto del Consorzio Infrastrutture Lombarde S.p.A. Tutti i diritti sono riservati con pena legale e morale di legge.

PROVINCIA DI BERGAMO
 COMUNE DI FILAGO
 SCALA DI 1:2000