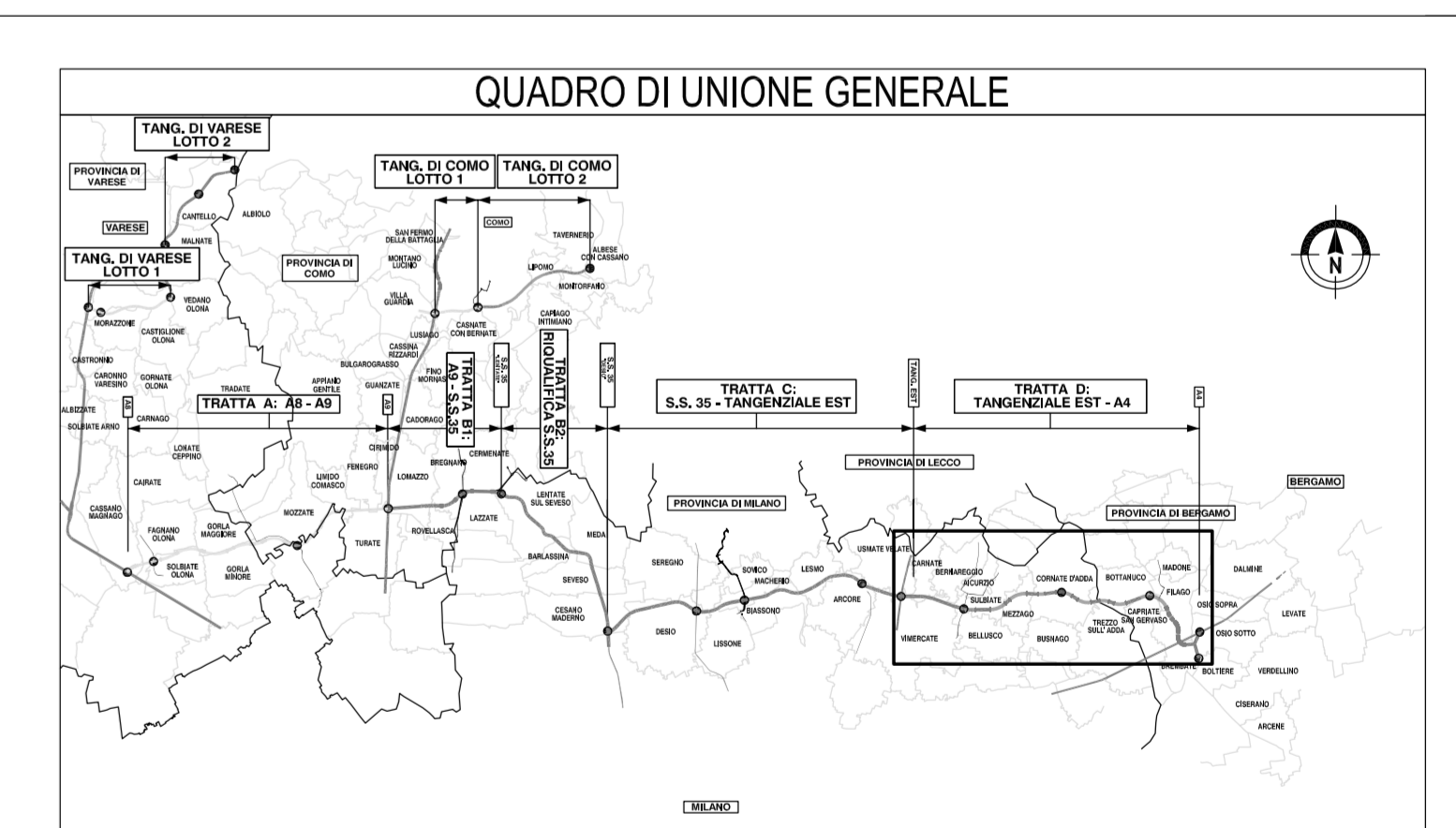
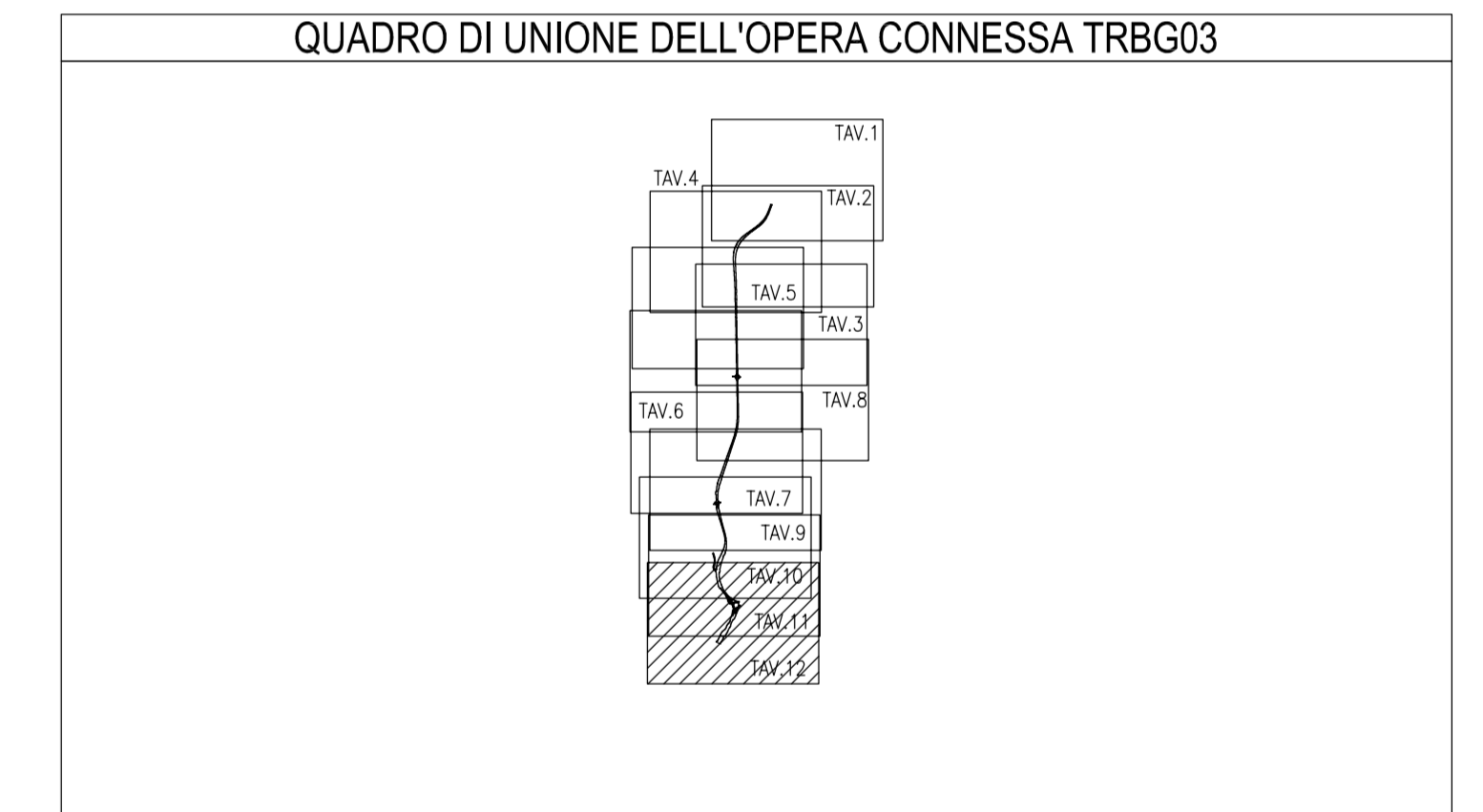
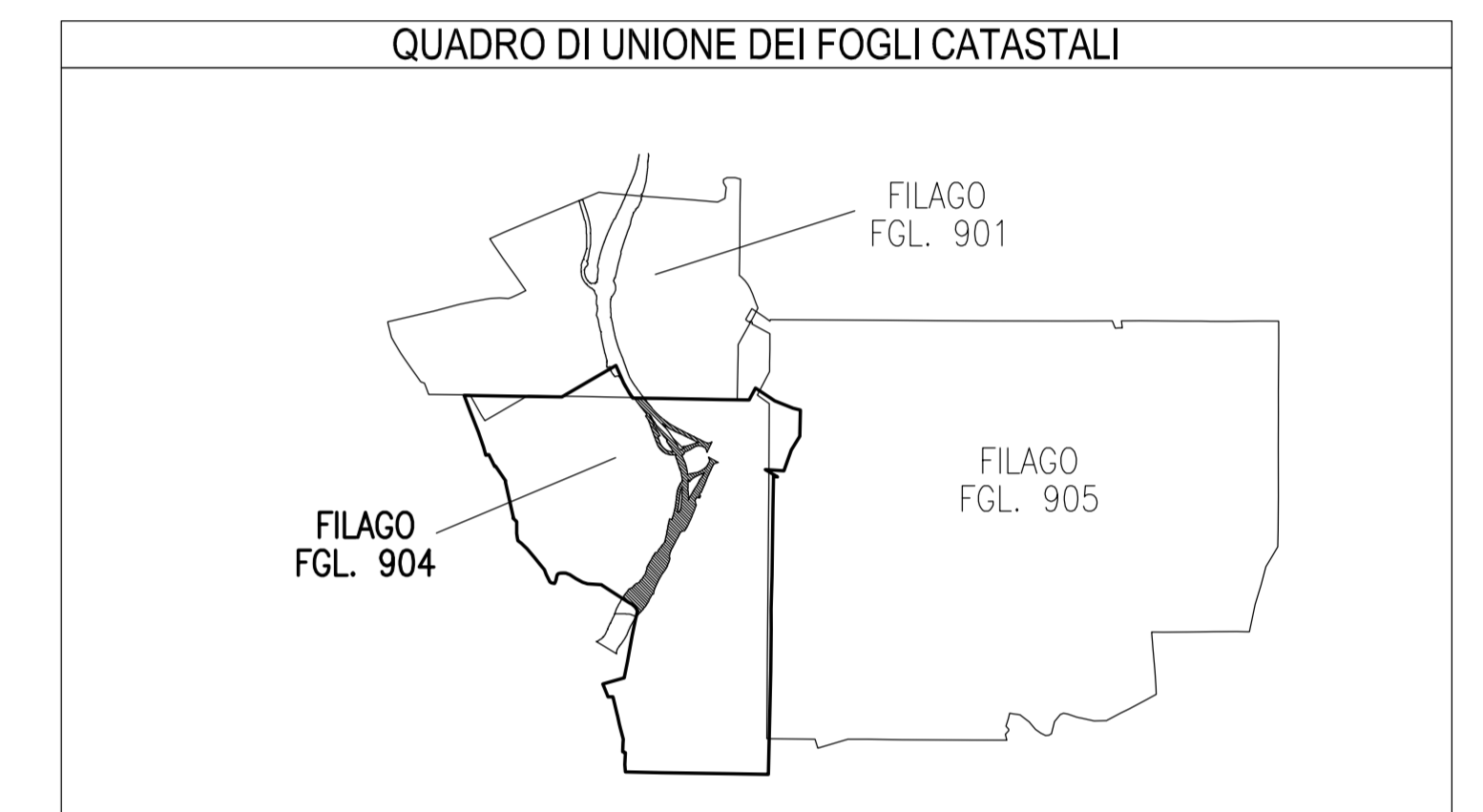




SIMBOLOGIA DI PIANO PARTICELLARE		
GRUPPO	COLORE	DESCRIZIONE
ESISTENTE		STRADE PUBBLICHE
		FERROVIE
		CORSI D'ACQUA
ESPROPRI		OPERA CONNESSA TRBG03
		SUPERFICI DA ESPROPRIARE PER DEVAZIONE DI CORSI D'ACQUA E PER RISOLUZIONE DI INTERFERENZE
		SUPERFICI DA ESPROPRIARE PER OPERE DI MITIGAZIONE E PER OPERE DI RIQUALIFICAZIONE
		FABBRICATI DA DEMOLIRE
ALTRI TITOLI		SUPERFICI DA ASSERVIRE
		SUPERFICI DA ASSERVIRE PER RISOLUZIONE INTERFERENZE
		SUPERFICI DA OCCUPARE TEMPORANEAMENTE (Art. 49 D.P.R. n° 327/2001)
		AREE PREVISTE NEL PIANO PARTICELLARE DEL PROGETTO DEFINITIVO APPROVATO CON DELIB. CIPE N.97 DEL 06/11/09

SIMBOLOGIA CATASTALE					
	Particella catastale		Via pubblica		Strada pubblica
	Confine di Comune		Via pubblica intercomunale		Acquedotto pubblico
	Confine di Comune		Confine di Foglio catastale		Fiume a/r n°



  
**COLLEGAMENTO AUTOSTRADALE**  
**DALMINE-COMO-VARESE-VALICO DEL GAGGIOLO E OPERE AD ESSI CONNESSE**  
**PROGETTO DEFINITIVO**  
**TRATTA D**  
**ESPROPRI**  
**OPERA CONNESSA TRBG03 - FILAGO (BG)**  
**INTEGRAZIONE DEL PIANO PARTICELLARE DI ESPROPRIO - TAV. 12 / A**

PROGETTO D ES DD H045EM 000 PL 022 A	DATA: Feb. 2010 SCALA: 1:2000	FOLIO: 12 / A ESSEZIONE: A	PROGETTO: S.p.A. S.p.A. DIRETTORE TECNICO: S.p.A. S.p.A. COORDINATORE: S.p.A. S.p.A.
	CONSORZIO ITALIANO PER LE INFRASTRUTTURE LOMBARDE RESPONSABILE DELL'INTEGRAZIONE TRA LE PRESTAZIONI SPECIALISTICHE: DOTT. ING. MARCO PASQUALE		

  
 PROVINCIA DI BERGAMO  
 COMUNE DI FILAGO  
 SCALA DI 1:2000

Il presente documento non potrà essere copiato, riprodotto o altrimenti utilizzato in tutto o in parte senza il consenso scritto di Azienda Infrastrutture Lombarde S.p.A. Ogni utilizzo non autorizzato sarà punito a norma di legge. Tutti i documenti sono di proprietà intellettuale di Azienda Infrastrutture Lombarde S.p.A. e sono riservati ai soli destinatari per i quali sono stati prodotti.