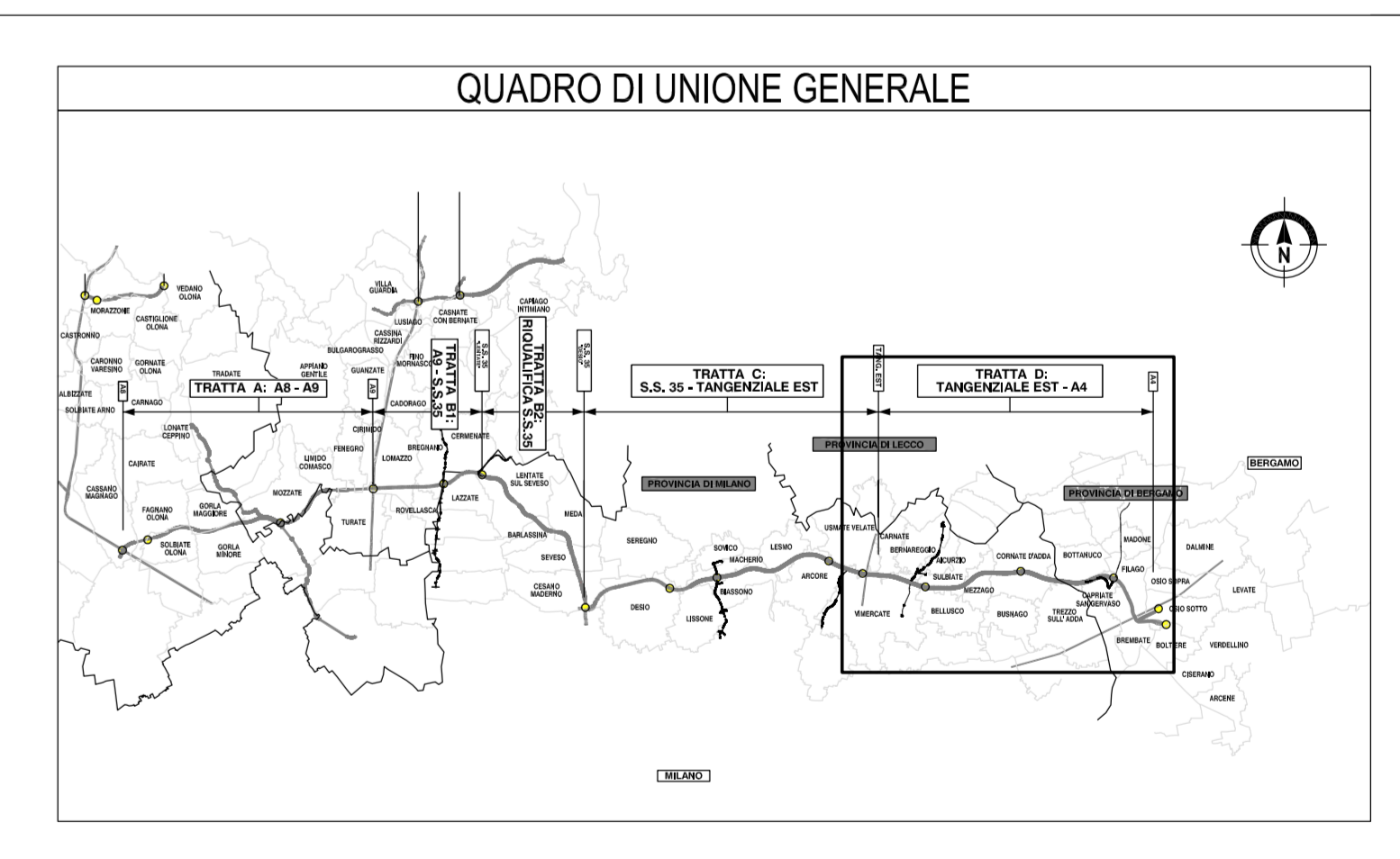
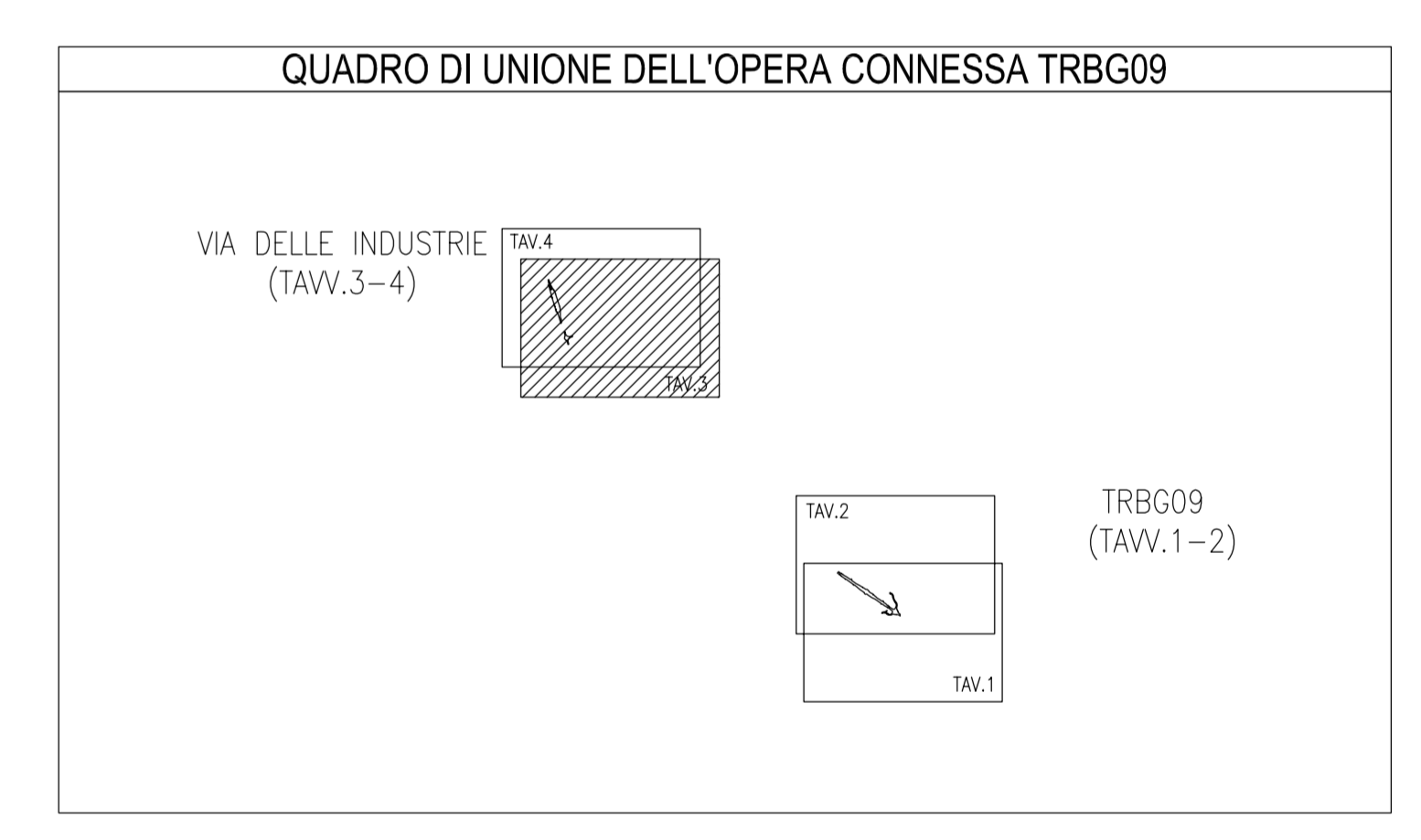
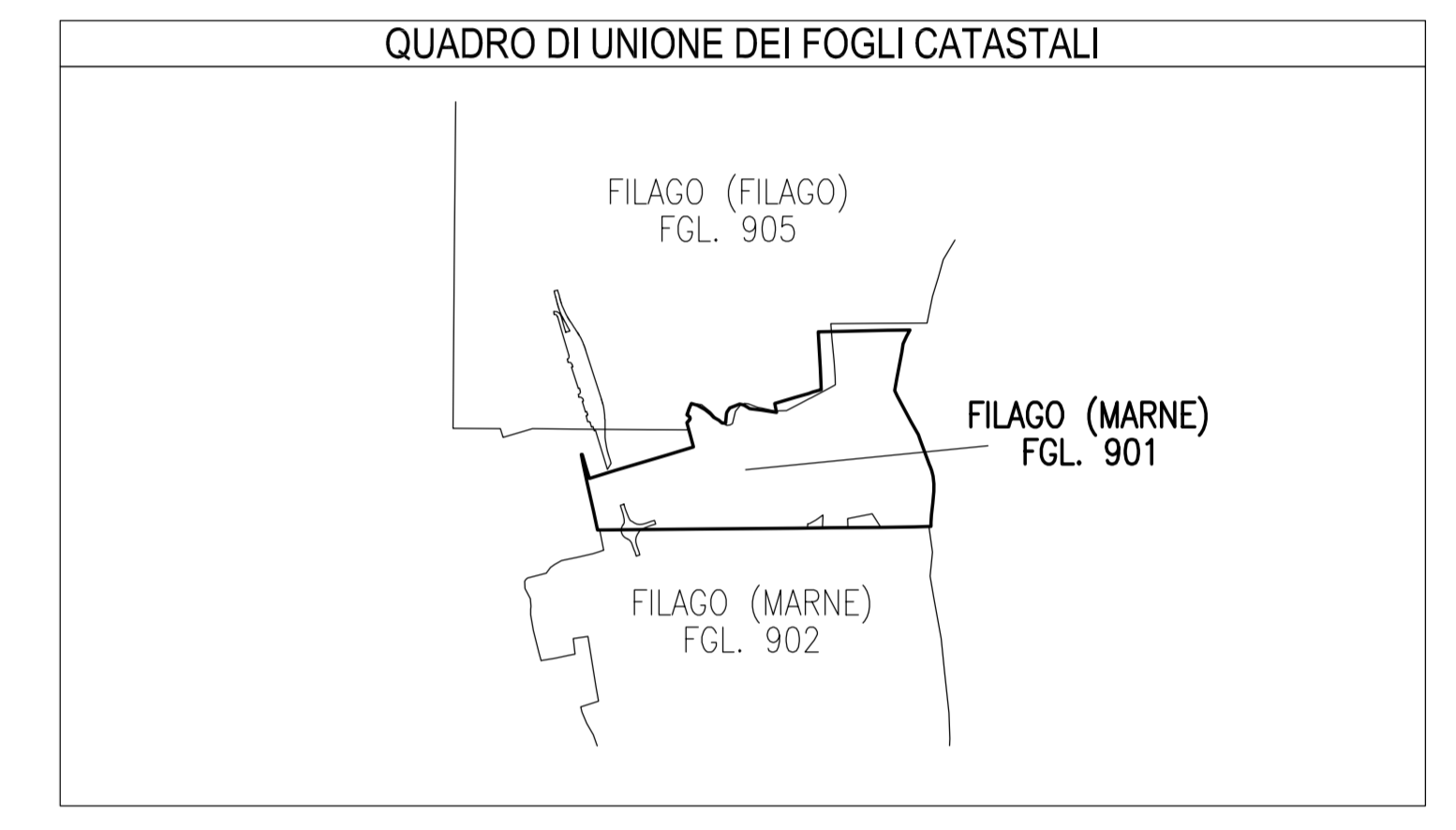




COMUNE DI COSIO SOPRA

| SIMBOLOGIA DI PIANO PARTICELLARE |               |  |
|----------------------------------|---------------|--|
| GRUPPO                           | COLORE        | DESCRIZIONE  |
| ESISTENTE                        | [Pink]        | STRADE PUBBLICHE   |
|                                  | [Grey]        | FERROVIE   |
|                                  | [Blue]        | CORSI D'ACQUA  |
| ESPROPRI                         | [Blue]        | OPERA CONNESSA TRBG09  |
|                                  | [Magenta]     | SUPERFICI DA ESPROPRIARE PER DEVAZIONE DI CORSI D'ACQUA E PER RISOLUZIONE DI INTERFERENZE                |
|                                  | [Green]       | SUPERFICI DA ESPROPRIARE PER OPERE DI MITIGAZIONE E PER OPERE DI RIQUALIFICAZIONE                        |
|                                  | [Hatched]     | FABBRICATI DA DEMOLIRE   |
| ALTRI TITOLI                     | [Brown]       | SUPERFICI DA ASSERVIRE   |
|                                  | [Purple]      | SUPERFICI DA ASSERVIRE PER RISOLUZIONE INTERFERENZE  |
|                                  | [Yellow]      | SUPERFICI DA OCCUPARE TEMPORANEAMENTE (Art. 49 D.P.R. n° 327/2001)                                       |
|                                  | [Light Green] | AREE PREVISTE NEL PIANO PARTICELLARE DEL PROGETTO DEFINITIVO APPROVATO CON DELIB. CIPE N.97 DEL 06/11/09 |

| SIMBOLOGIA CATASTALE |                      |        |                             |        |                 |
|----------------------|----------------------|--------|-----------------------------|--------|-----------------|
| [Icon]               | Particella catastale | [Icon] | Viabilità interpodere       | [Icon] | Strada pubblica |
| [Icon]               | Confine di Comune    | [Icon] | Confine di Foglio catastale | [Icon] | Area pubblica   |
| [Icon]               |                      | [Icon] |                             | [Icon] | Area A/P n°     |



**COLLEGAMENTO AUTOSTRADALE DALMINE-COMO-VARESE-VALICO DEL GAGGIOLO E OPERE AD ESSO CONNESSE**

**PROGETTO DEFINITIVO**

**TRATTA D**

**ESPROPRI**

**OPERA CONNESSA TRBG09 - COMUNE DI FILAGO (BG)**

**INTEGRAZIONE DEL PIANO PARTICELLARE DI ESPROPRIO - TAV. 3 / A**

CONSORZIO ITALIANO PER LE INFRASTRUTTURE LOMBARDE

PROGETTO: PROGETTO DEFINITIVO

DATA: Feb. 2010

SCALA: 1:2000

PROVINCIA DI BERGAMO  
COMUNE DI FILAGO  
SCALA DI 1:2000