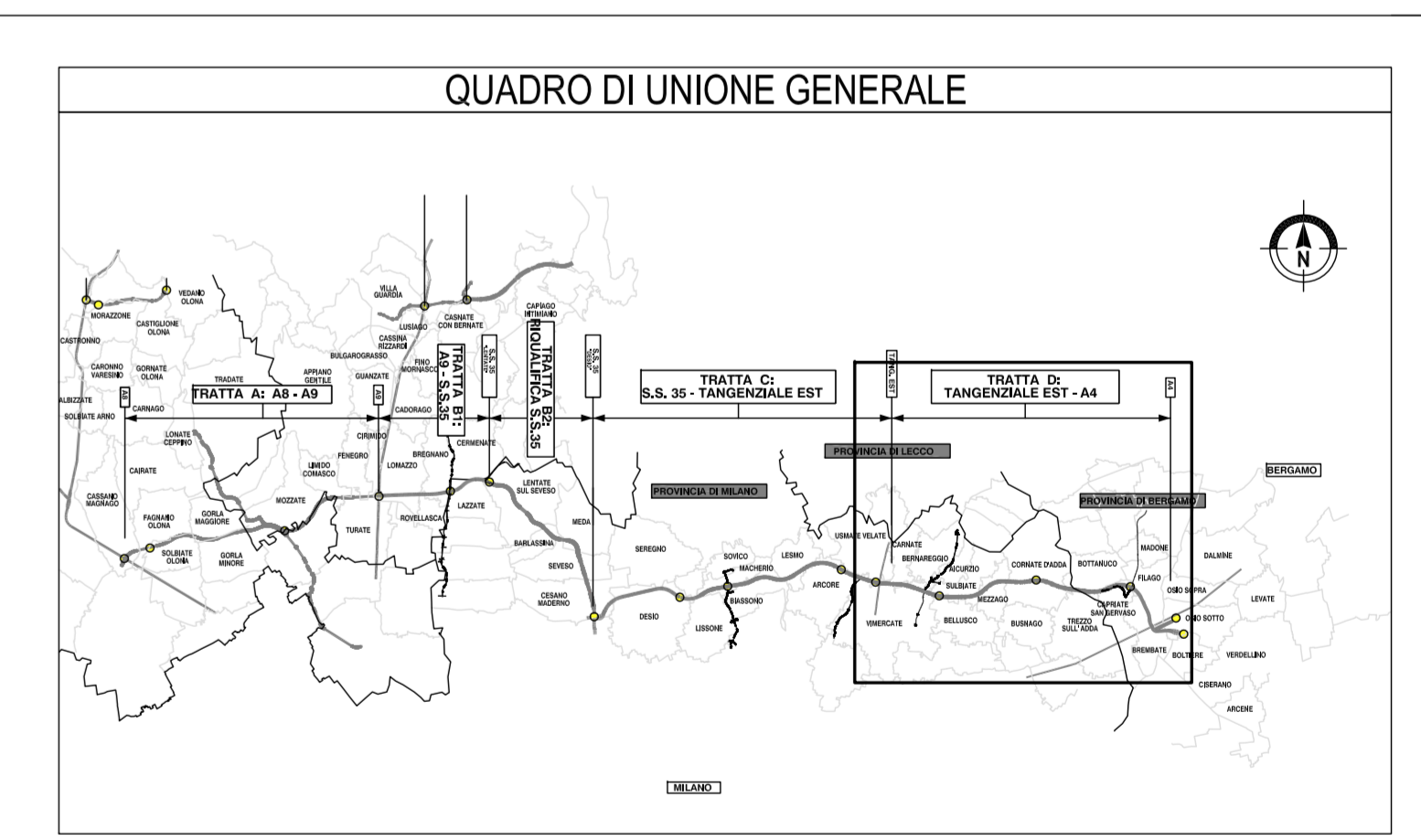
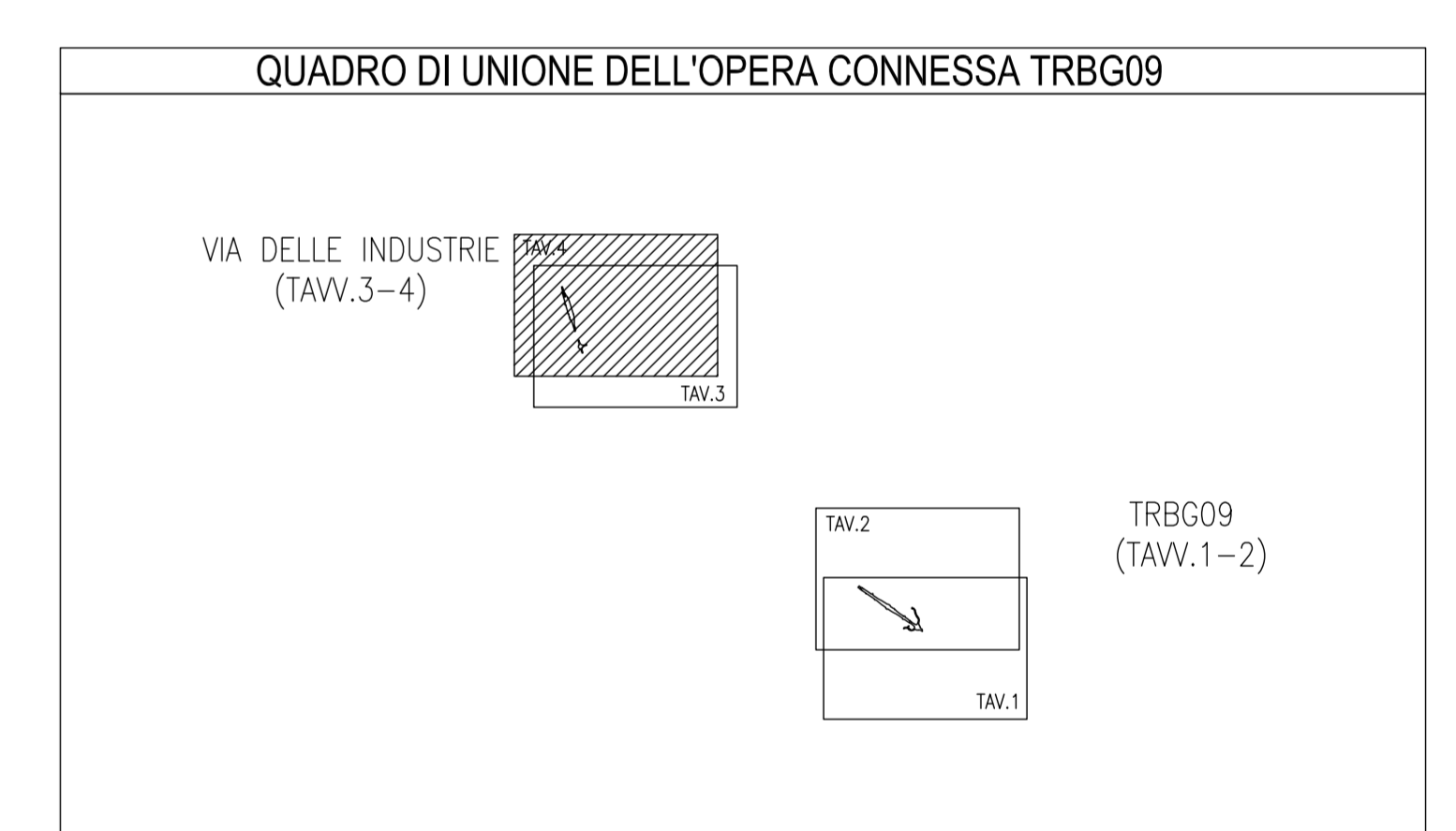
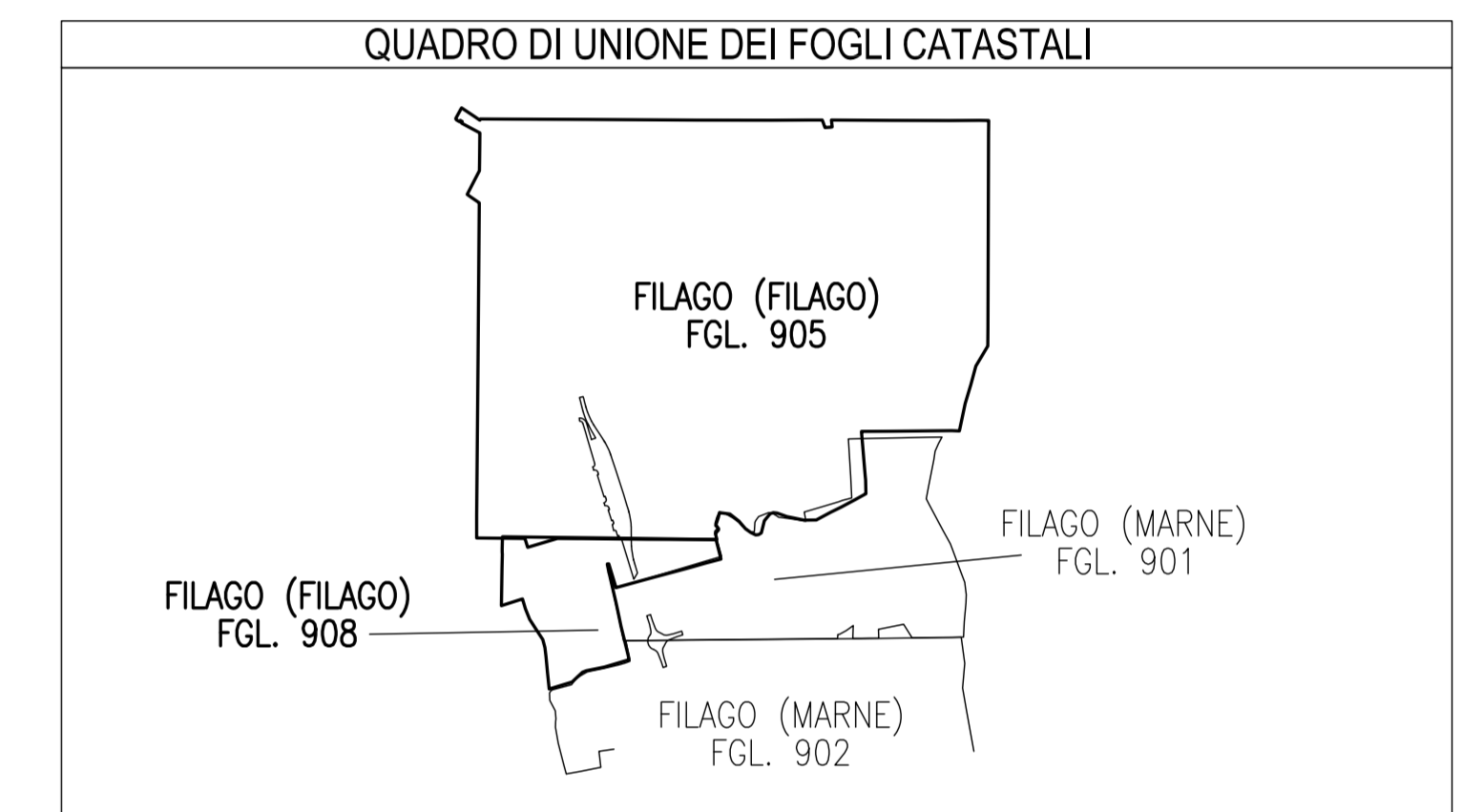




SIMBOLOGIA DI PIANO PARTICELLARE		
GRUPPO	COLORE	DESCRIZIONE
ESISTENZE		STRADE PUBBLICHE
		FERROVIE
		CORSI D'ACQUA
ESPROPRI		OPERA CONNESSA TRBG09
		SUPERFICI DA ESPROPRIARE PER DEVAZIONE DI CORSI D'ACQUA E PER RISOLUZIONE DI INTERFERENZE
		SUPERFICI DA ESPROPRIARE PER OPERE DI MITIGAZIONE E PER OPERE DI RIQUALIFICAZIONE
		FABBRICATI DA DEMOLIRE
ALTRI TITOLI		SUPERFICI DA ASSERVIRE
		SUPERFICI DA ASSERVIRE PER RISOLUZIONE INTERFERENZE
		SUPERFICI DA OCCUPARE TEMPORANEAMENTE (Art. 49 D.P.R. n° 327/2001)
		AREE PREVISTE NEL PIANO PARTICELLARE DEL PROGETTO DEFINITIVO APPROVATO CON DELIB. CIPE N.97 DEL 06/11/09

SIMBOLOGIA CATASTALE					
	Particella catastale		Via pubblica		Spazio pubblico
	Confine di comune		Via pubblica		Spazio pubblico
	Confine di comune		Via pubblica		Spazio pubblico



COLLEGAMENTO AUTOSTRADALE DALMINE-COMO-VARESE-VALICO DEL GAGGIOLIO E OPERE AD ESSO CONNESSE

PROGETTO DEFINITIVO

TRATTA D

ESPROPRI

OPERA CONNESSA TRBG09 - COMUNE DI FILAGO (BG)

INTEGRAZIONE DEL PIANO PARTICELLARE DI ESPROPRIO - TAV. 4 I A

<p>CONSORZIO ITALIANO PER LE INFRASTRUTTURE LOMBARDE</p> <p>RESPONSABILE DELL'INTEGRAZIONE TRA LE PRESTAZIONI SPECIALISTICHE: ENR, IRI, IMPIANTI, RACCOMANDA</p>	<p>CONSORZIO ITALIANO PER LE INFRASTRUTTURE LOMBARDE</p> <p>RESPONSABILE DELL'INTEGRAZIONE TRA LE PRESTAZIONI SPECIALISTICHE: ENR, IRI, IMPIANTI, RACCOMANDA</p>
<p>Feb. 2010</p> <p>ESBIONE</p> <p>A</p>	<p>Feb. 2010</p> <p>ESBIONE</p> <p>A</p>
<p>PROGETTO: TRATTA D</p> <p>PROGETTO: TRATTA D</p>	<p>PROGETTO: TRATTA D</p> <p>PROGETTO: TRATTA D</p>

PROVINCIA DI BERGAMO
 COMUNE DI FILAGO
 SCALA DI 1:2000