

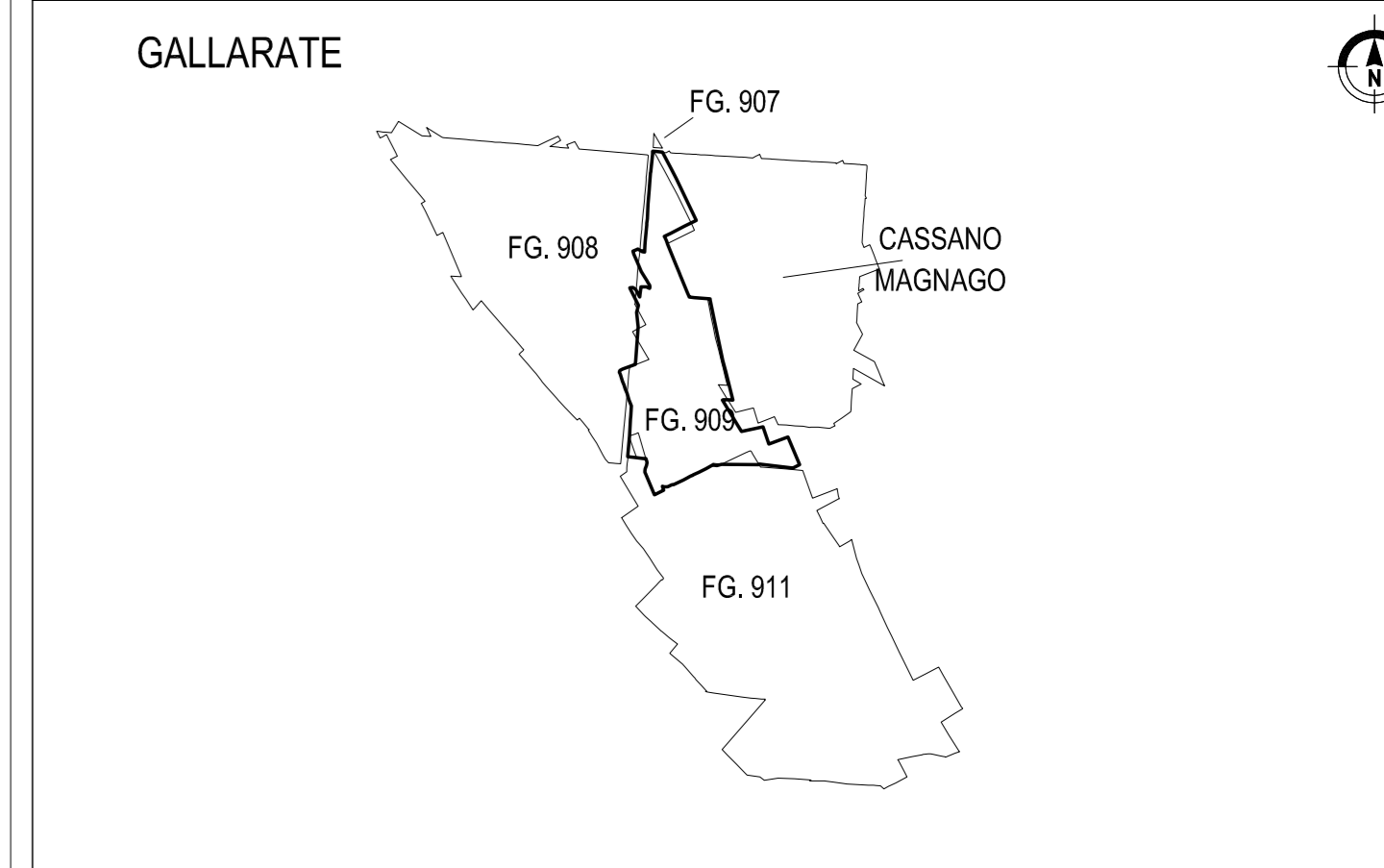
**SIMBOLOGIA DI PIANO PARTICELLARE**

GRUPPO	COLORE	DESCRIZIONE
ESISTENTE	[Pink]	STRADE PUBBLICHE
	[Grey]	FERROVIE
	[Cyan]	CORSI D'ACQUA
	[Orange]	SEDE GREENWAY SU STRADA ESISTENTE
ESPROPRI	[Green]	SEDE GREENWAY
	[Magenta]	SUPERFICI DA ESPROPRIARE PER DEVIAZIONE DI CORSI D'ACQUA E PER RISOLUZIONE DI INTERFERENZE
ALTRI TITOLI	[Brown]	SUPERFICI DA ASSERVIRE
	[Purple]	SUPERFICI DA ASSERVIRE PER RISOLUZIONE INTERFERENZE
	[Yellow]	SUPERFICI DA OCCUPARE TEMPORANEAMENTE (Art. 49 D.P.R. n° 327/2001)
ALTRO	[Hatched]	SEDE AUTOSTRADA PEDEMONTANA LOMBARDA
	[Green Hatched]	AREE PREVISTE NEL PIANO PARTICELLARE DEL PROGETTO DEFINITIVO APPROVATO CON DELIB. N.97 DEL 06/11/09

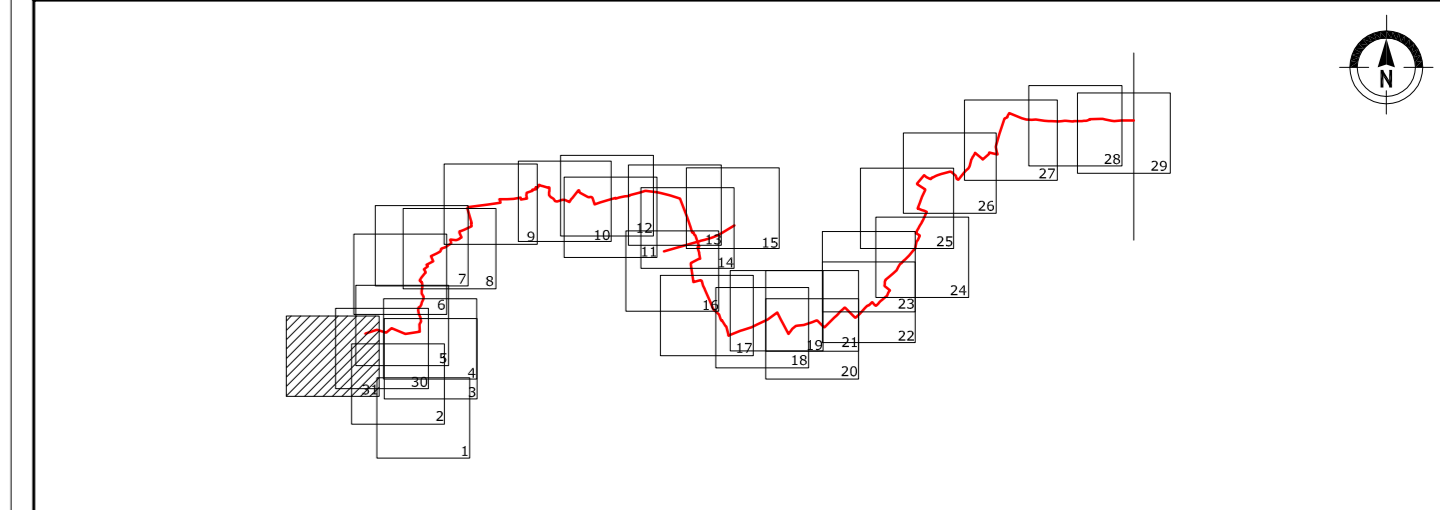
**SIMBOLOGIA CATASTALE**

[Icon]	Particella catastale	[Icon]	Visibilità intercomunale	[Icon]	Strada pubblica	[Icon]	Acqua pubblica	[Icon]	Fasci e/r n°
[Icon]	Confine di Comune	[Icon]	Confine di Foglio catastale						

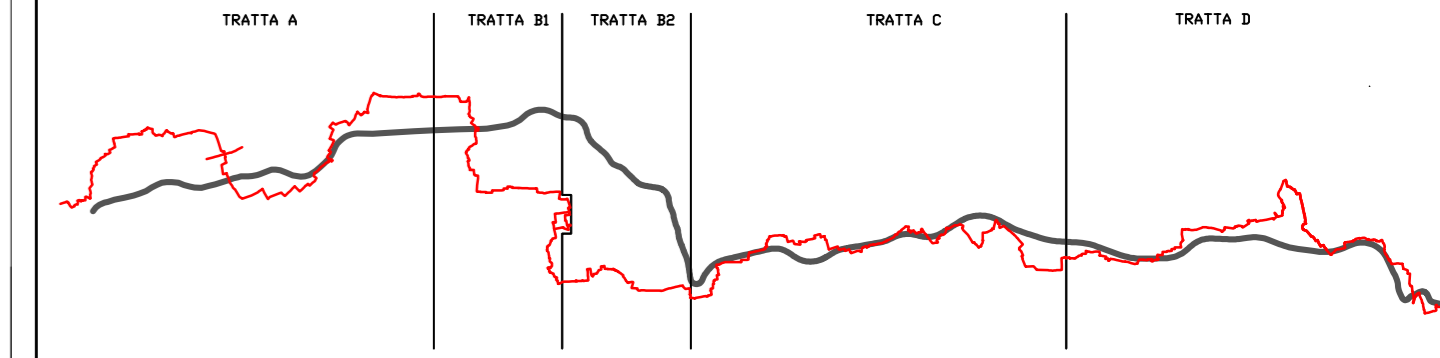
**QUADRO DI UNIONE DEI FOGLI CATASTALI**



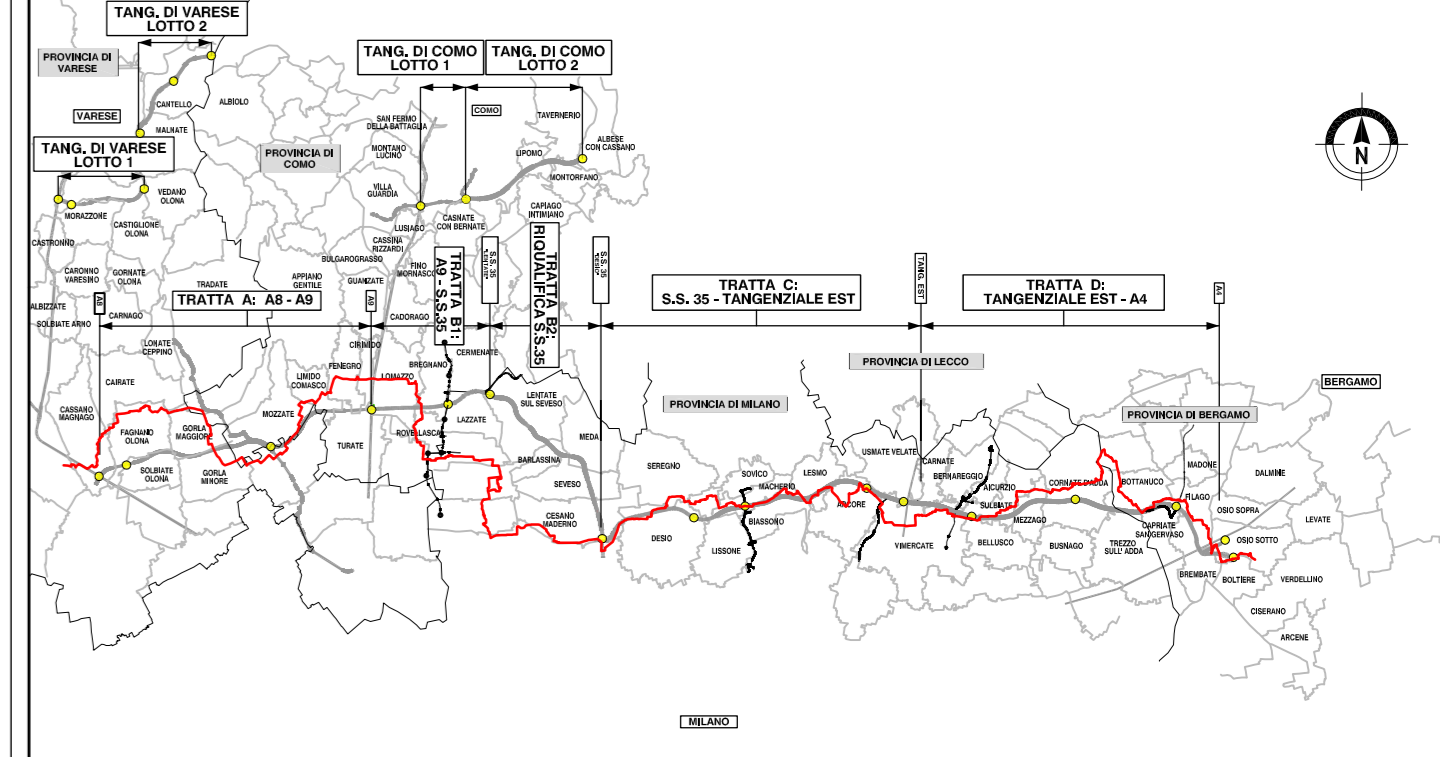
**QUADRO DI UNIONE PER TAVOLE PROGETTO DI COMPENSAZIONE**



**QUADRO DI UNIONE PER TRATTE PROGETTO DI COMPENSAZIONE**



**QUADRO DI UNIONE GENERALE**



**COLLEGAMENTO AUTOSTRADALE DALMINE-COMO-VARESE-VALICO DEL GAGGIOLO E OPERE AD ESSO CONNESSE**

**PROGETTO DEFINITIVO**  
**GENERALE DI PROGETTO**

**OPERE E MISURE DI COMPENSAZIONE DELL'IMPATTO TERRITORIALE E SOCIALE**  
**GREENWAY - TRATTA A**  
**INTEGRAZIONE DEL PIANO PARTICELLARE DI ESPROPRIO - TAV. 31 / A**

<b>IDENTIFICAZIONE ELABORATO</b>	<b>PROGETTAZIONE</b>
<p><b>CONSORZIO ITALIANO PER LE INFRASTRUTTURE LOMBARDE</b> RESPONSABILE DELL'INTEGRAZIONE TRA LE PRESTAZIONI SPECIALISTICHE Dot. Ing. Massimo Raccosta</p>	<p><b>CONSORZIO ITALIANO PER LE INFRASTRUTTURE LOMBARDE</b> RESPONSABILE DELL'INTEGRAZIONE TRA LE PRESTAZIONI SPECIALISTICHE Dot. Ing. Massimo Raccosta</p>
<p><b>CONCESSIONARIO</b></p>	<p><b>VERIFICA E VALIDAZIONE</b></p>

PROVINCIA DI VARESE  
**COMUNE DI GALLARATE**  
SCALA DI 1:2000