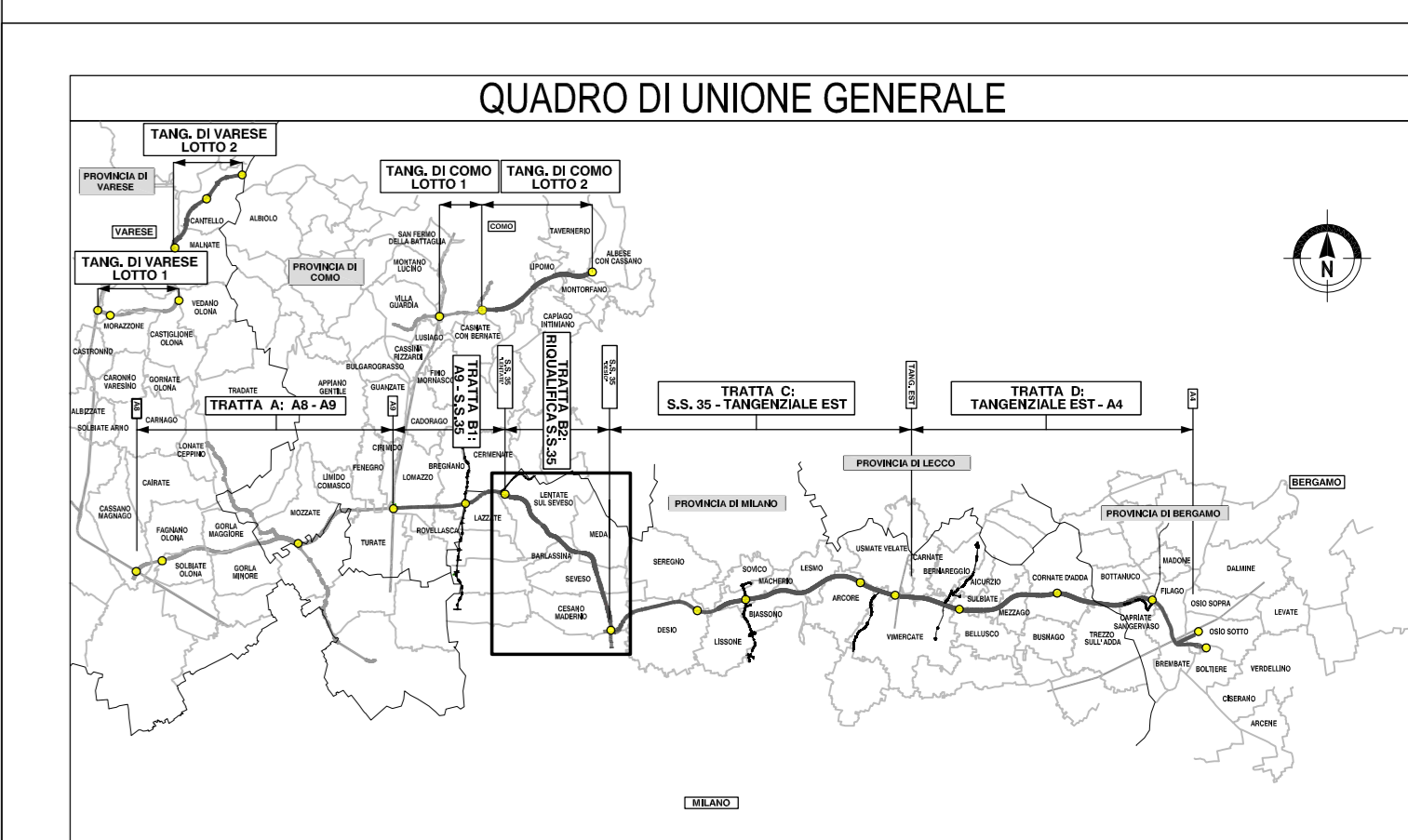
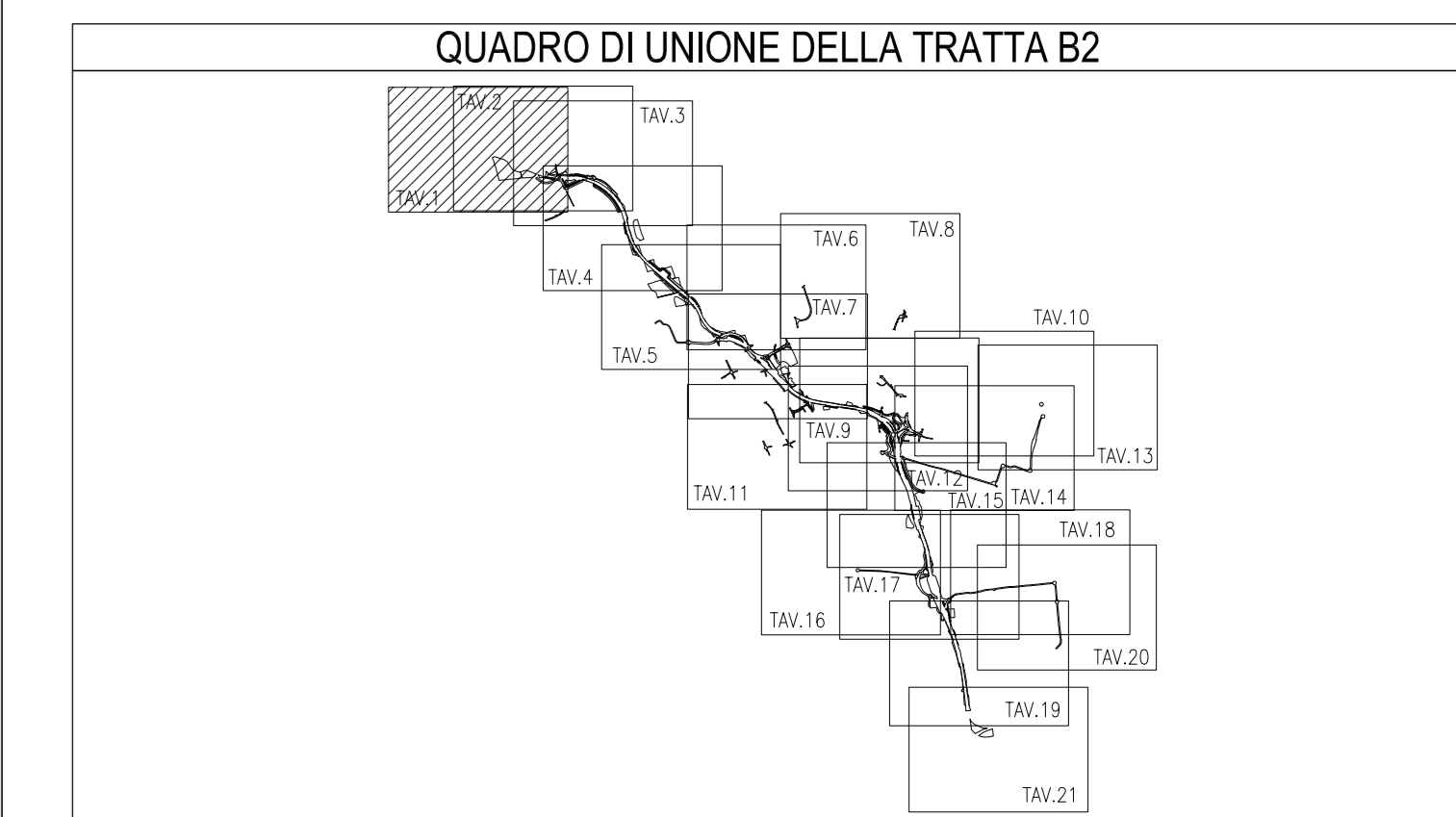
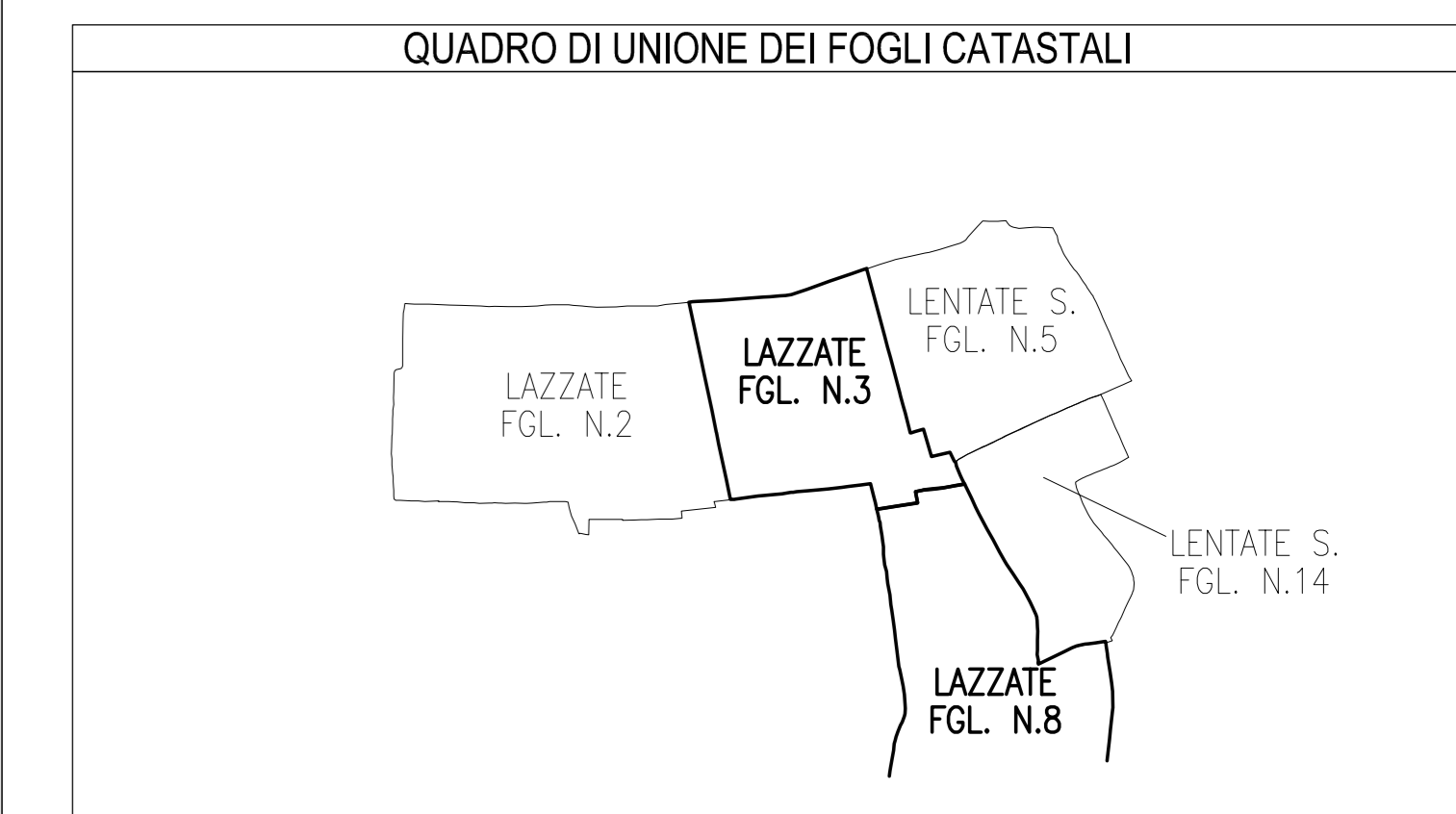


SIMBOLOGIA DI PIANO PARTICELLARE	
GRUPPO	DESCRIZIONE
ESISTENTE	STRADE PUBBLICHE
	FERROVIE
	CORSI D'ACQUA
ESPROPRI	SEDE AUTOSTRADA PEDEMONTANA LOMBARDA
	SUPERFICI DA ESPROPRIARE PER DEVAZIONE DI CORSI D'ACQUA E PER RISOLUZIONE DI INTERFERENZE
	SUPERFICI DA ESPROPRIARE PER OPERE DI MITIGAZIONE E PER OPERE DI RIQUALIFICAZIONE
ALTRI TITOLI	FABBRICATI DA DEMOLIRE
	SUPERFICI DA ASSERVIRE
	SUPERFICI DA ASSERVIRE PER RISOLUZIONE INTERFERENZE
	SUPERFICI DA OCCUPARE TEMPORANEAMENTE (Art. 49 D.P.R. n° 327/2001)
	AREE PREVISTE NEL PIANO PARTICELLARE DEL PROGETTO DEFINITIVO APPROVATO CON DELIB. CIPE N.97 DEL 06/11/09

SIMBOLOGIA CATASTALE					
Confine di Comune			Confine di Foglio catastale		



PROVINCIA DI MILANO
 COMUNE DI LAZZATE
 Scala di 1:2000

COLLEGAMENTO AUTOSTRADALE DALMINE-COMO-VARESE-VALICO DEL GAGGIOLO E OPERE AD ESSO CONNESSE
 CODICE L.14 - 41/2001/2007

PROGETTO DEFINITIVO
TRATTA B2
ESPROPRI
ASSE PRINCIPALE - COMUNE DI LAZZATE
INTEGRAZIONE DEL PIANO PARTICELLARE DI ESPROPRIO - TAV. 1 / A

IDENTIFICAZIONE ELABORATO		PROGETTAZIONE	
TRATTA B2 D ES B2 000 GE00 000 PL 037 A	DATA: Feb. 2015 REVISIONE: A	CONSORZIO ITALIANO PER LE INFRASTRUTTURE LOMBARDE RESPONSABILE DELL'INTEGRAZIONE TRA LE PRESTAZIONI SPECIALISTICHE Dott. Ing. Massimo Rocca	
DATA: Feb. 2015 SCALA: 1:2000	DATA: Feb. 2015 REVISIONE: A	ELABORAZIONE PROGETTUALE RESPONSABILE Dott. Ing. Marco La Rosa ASSISTENTE TECNICO Dott. Ing. Marco La Rosa	
CONCEDENTE PROVINCIA DI MILANO	CONCESSIONARIO CONSORZIO ITALIANO PER LE INFRASTRUTTURE LOMBARDE	VERIFICA E VALIDAZIONE VERIFICATORE Dott. Ing. Marco La Rosa	

Il presente documento non può essere copiato, ristampato o altrimenti distribuito senza il permesso scritto del Consorzio Italiano per le Infrastrutture Lombarde S.p.A.