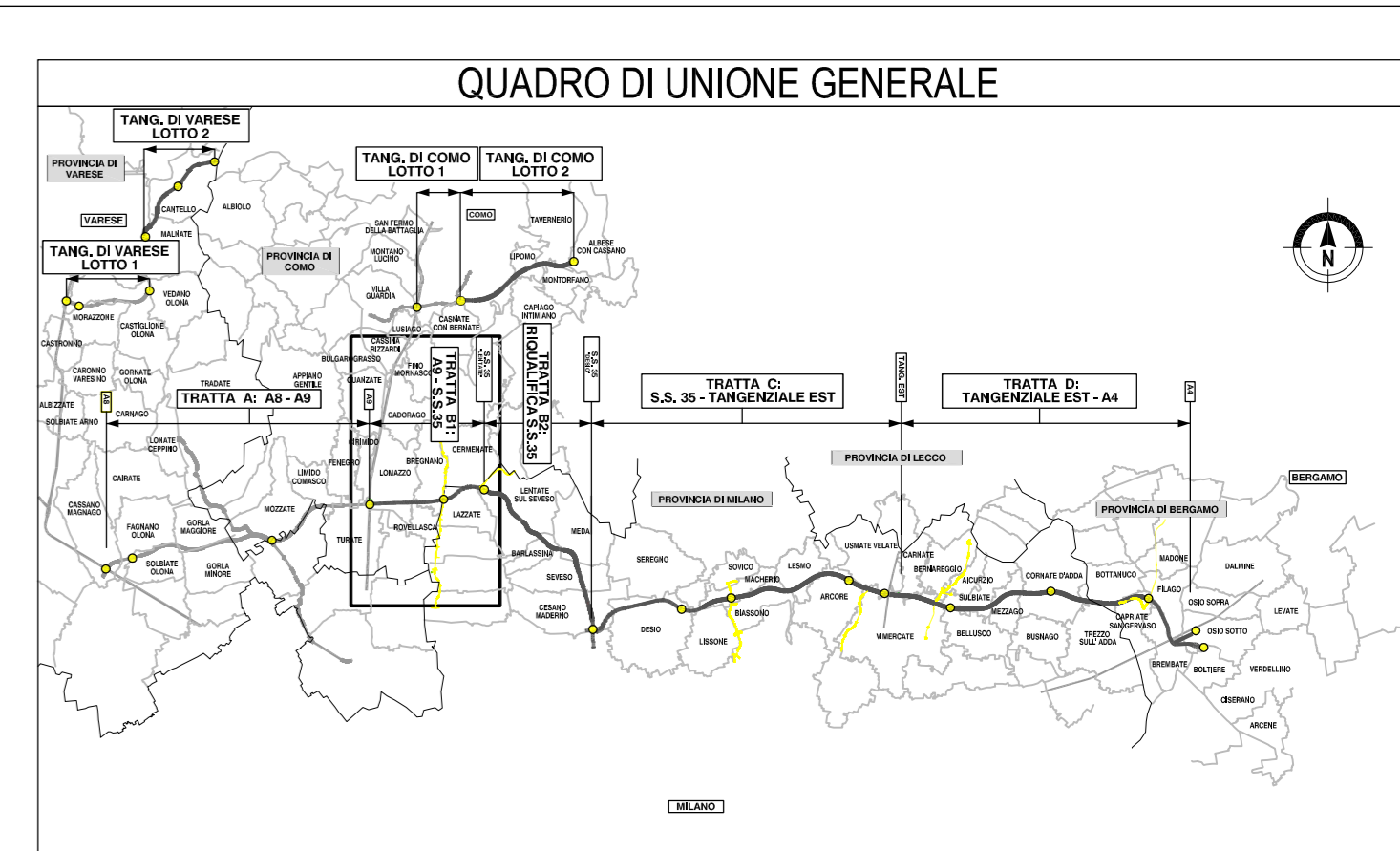
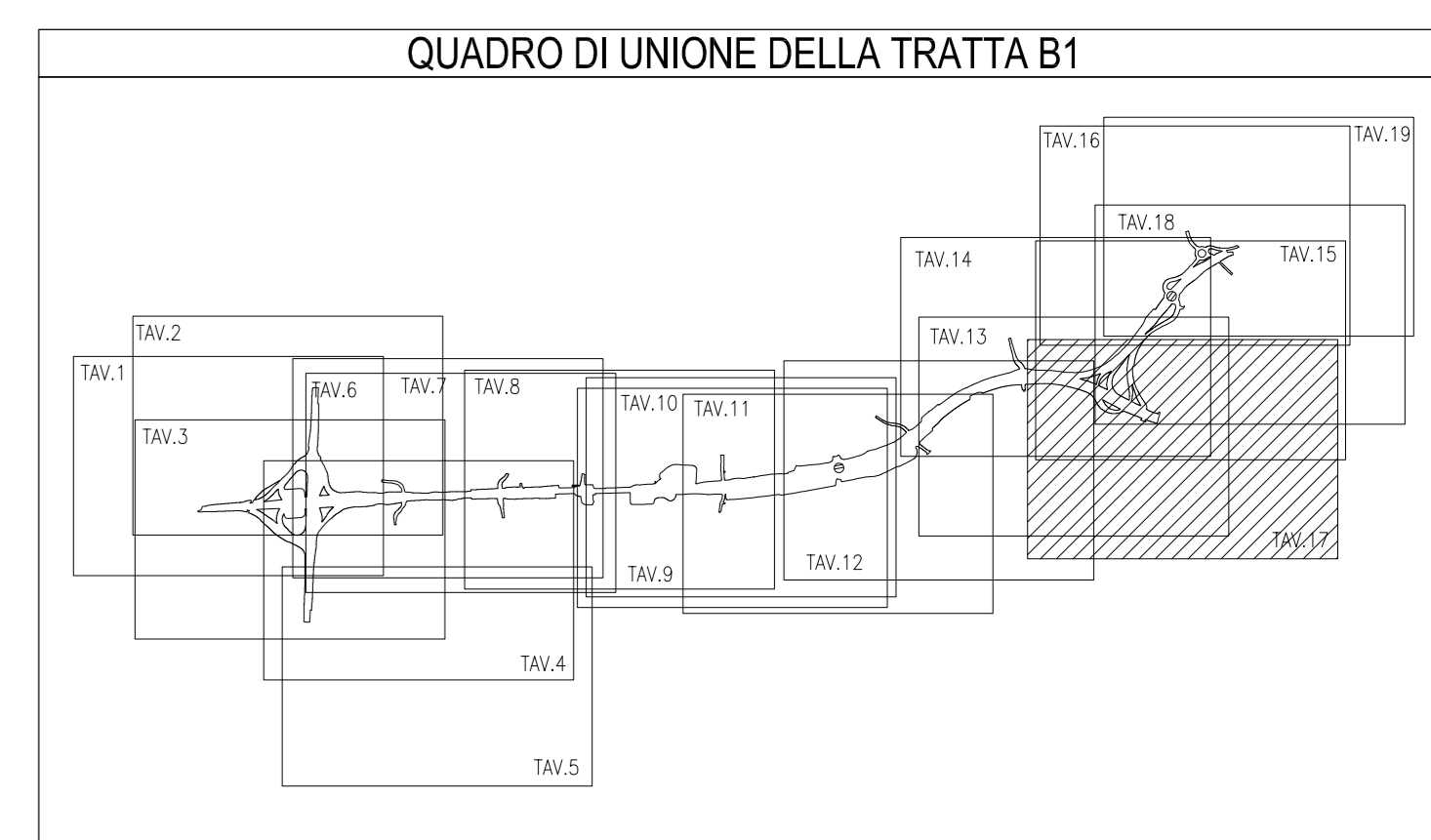
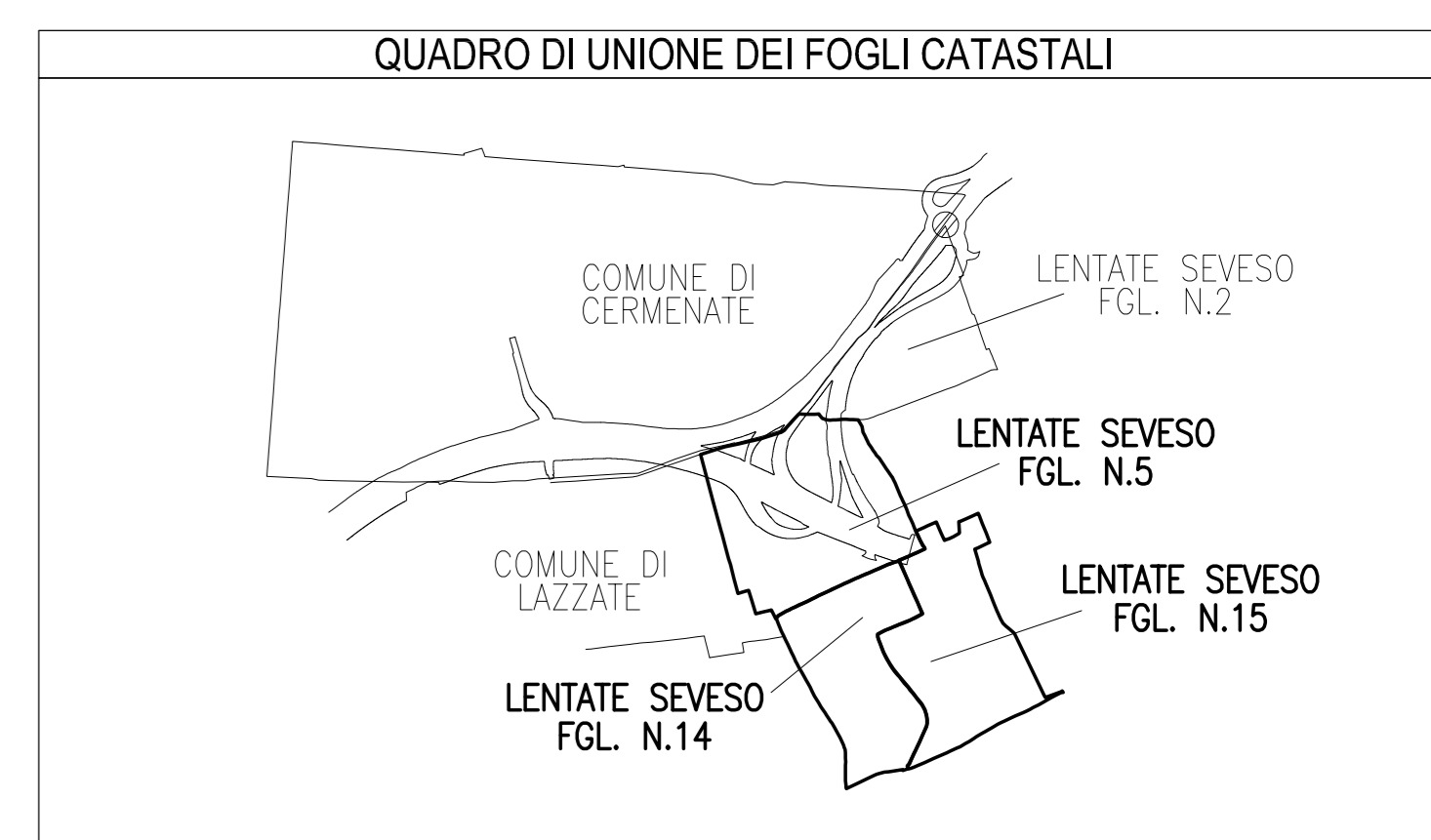


SIMBOLOGIA DI PIANO PARTICELLARE		
GRUPPO	COLORE	DESCRIZIONE
ESISTENTE	[Pink]	STRADE PUBBLICHE
	[Grey]	FERROVIE
	[Blue]	CORSI D'ACQUA
ESPROPRI	[Red]	SEDE AUTOSTRADA PEDEMONTANA LOMBARDA
	[Magenta]	SUPERFICI DA ESPROPRIARE PER DEVAZIONE DI CORSI D'ACQUA E PER RISOLUZIONE DI INTERFERENZE
	[Green]	SUPERFICI DA ESPROPRIARE PER OPERE DI MITIGAZIONE E PER OPERE DI RIQUALIFICAZIONE
ALTRI TITOLI	[Hatched]	FABBRICATI DA DEMOLIRE
	[Brown]	SUPERFICI DA ASSERVIRE
	[Purple]	SUPERFICI DA ASSERVIRE PER RISOLUZIONE INTERFERENZE
	[Yellow]	SUPERFICI DA OCCUPARE TEMPORANEAMENTE (Art. 49 D.P.R. n° 327/2001)
	[Light Green]	AREE PREVISTE NEL PIANO PARTICELLARE DEL PROGETTO DEFINITIVO APPROVATO CON DELIB. CIPE N.97 DEL 06/11/09

SIMBOLOGIA CATASTALE					
[Icon]	Particella catastale	[Icon]	Vicinato intercomunale	[Icon]	Strada pubblica
[Icon]	Confine di Comune	[Icon]	Confine di Foglio catastale	[Icon]	Acqua pubblica
[Icon]		[Icon]		[Icon]	Foglio n°/v°/r°



**COLLEGAMENTO AUTOSTRADALE**  
**DALMINE-COMO-VARESE-VALICO DEL GAGGIOLO E OPERE AD ESSO CONNESSE**  
OGGETTO C.A.P. n. 1000000000

**PROGETTO DEFINITIVO**  
**TRATTA B1**  
**ESPROPRI**  
**ASSE PRINCIPALE - COMUNE DI LENTATE SUL SEVESO (MI)**  
**INTEGRAZIONE DEL PIANO PARTICELLARE DI ESPROPRIO - TAV. 17 / A**

<b>IDENTIFICAZIONE ELABORATO</b>	<b>PROGETTAZIONE</b>
FASE PROGETTUALE LAVORO DATA D ES B1 000 GEN 000 PL 028 A DATA 027 DATA 027 DATA 027	DATA Feb. 2015 REVISIONE A ELABORAZIONE PROGETTUALE RESPONSABILE DELL'INTEGRAZIONE TRA LE PRESTAZIONI SPECIALISTICHE: Dott. Ing. Massimo Raccetta VERIFICA E VALIDAZIONE ING. RICCARDO S.P.A. ING. STEFANO RACCA
<b>CONCEDENTE</b>	<b>CONCEDISSIONARIO</b>
CONSORZIO ITALIANO PER LE INFRASTRUTTURE LOMBARDE RESPONSABILE DELL'INTEGRAZIONE TRA LE PRESTAZIONI SPECIALISTICHE: Dott. Ing. Massimo Raccetta	ING. RICCARDO S.P.A. ING. STEFANO RACCA

PROVINCIA DI MILANO  
 COMUNE DI LENTATE SUL SEVESO  
 SCALA DI 1:2000

