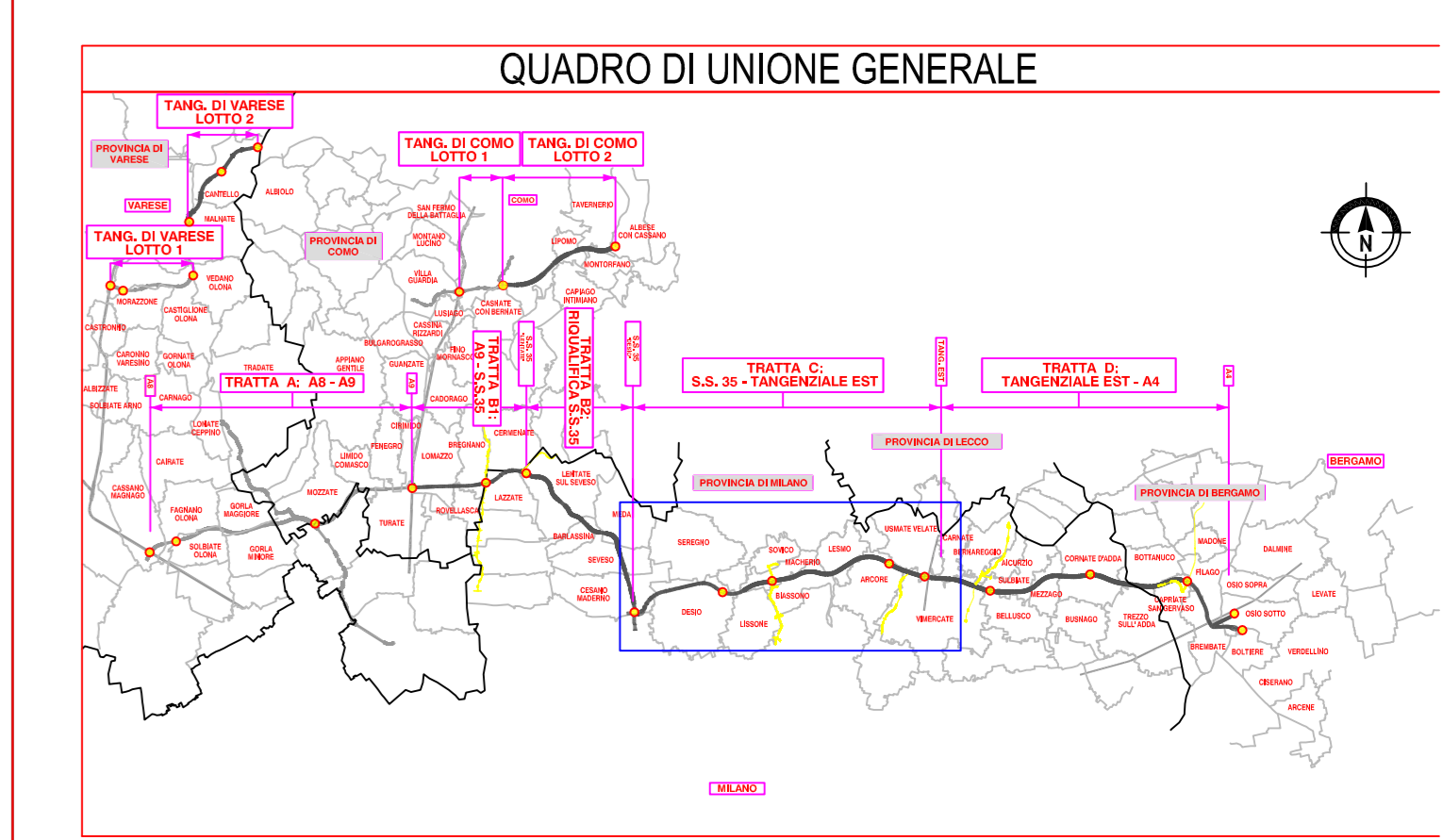
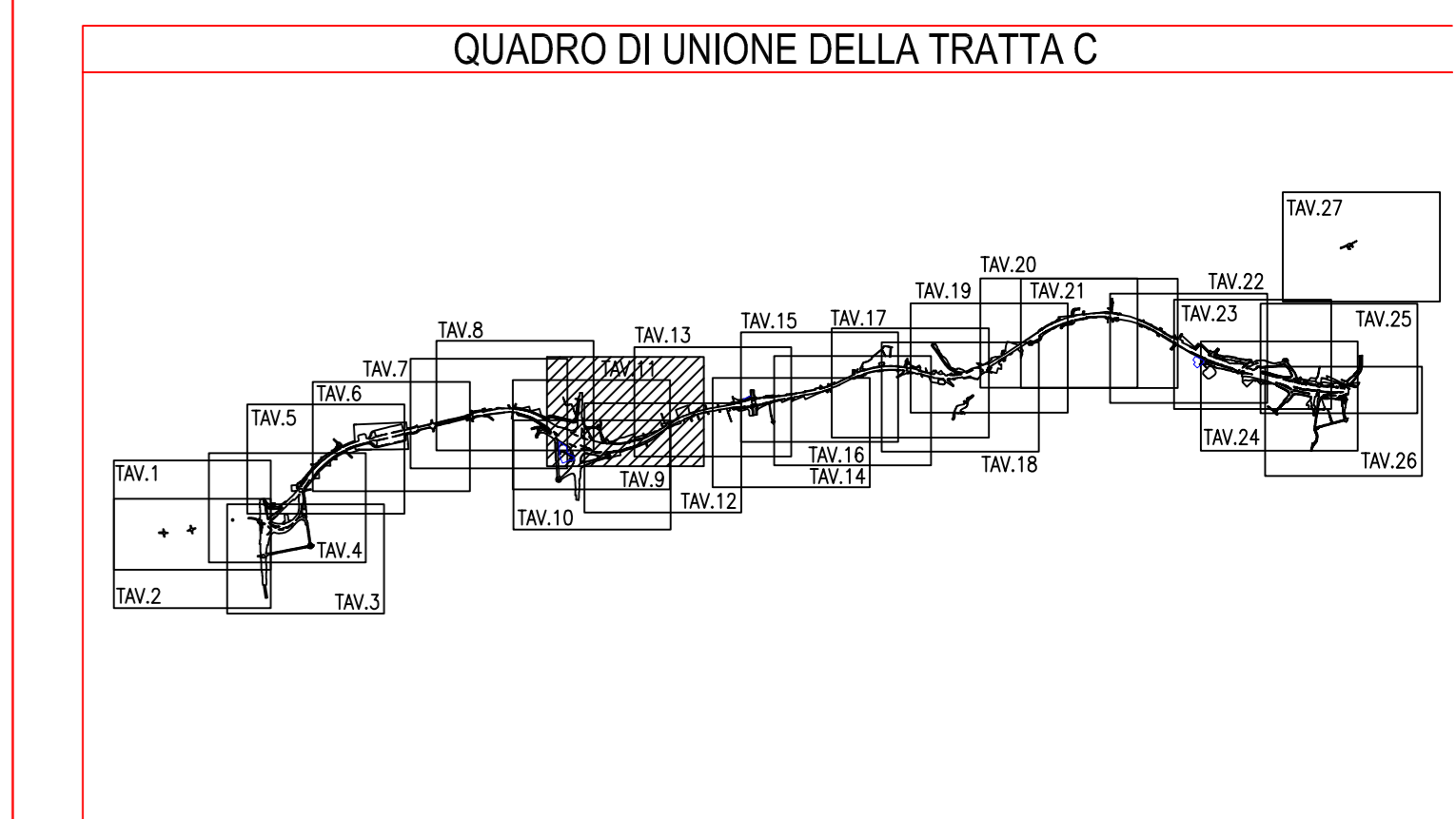
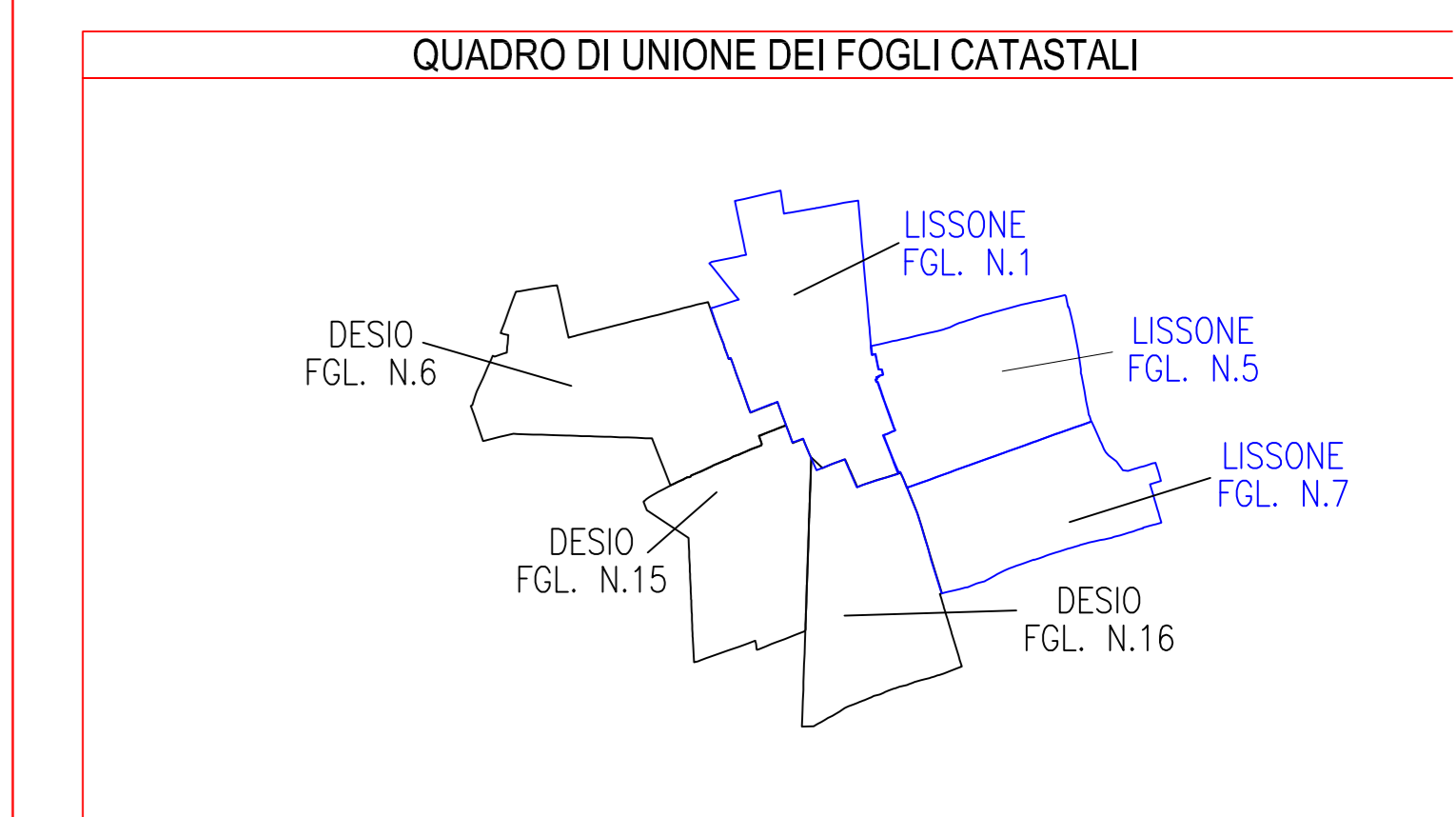


SIMBOLOGIA DI PIANO PARTICELLARE		
GRUPPO	COLORE	DESCRIZIONE
ESISTENTE	[Grey]	STRADE PUBBLICHE
	[Dark Grey]	FERROVIE
	[Light Blue]	CORSI D'ACQUA
ESPROPRI	[Red]	SEDE AUTOSTRADA PEDEMONTANA LOMBARDA
	[Magenta]	SUPERFICI DA ESPROPRIARE PER DEVAZIONE DI CORSI D'ACQUA E PER RISOLUZIONE DI INTERFERENZE
	[Green]	SUPERFICI DA ESPROPRIARE PER OPERE DI MITIGAZIONE E PER OPERE DI RIQUALIFICAZIONE
ALTRI TITOLI	[Hatched]	FABBRICATI DA DEMOLIRE
	[Brown]	SUPERFICI DA ASSERVIRE
	[Purple]	SUPERFICI DA ASSERVIRE PER RISOLUZIONE INTERFERENZE
	[Yellow]	SUPERFICI DA OCCUPARE TEMPORANEAMENTE (Art. 49 D.P.R. n° 327/2001)
	[Light Green]	AREE PREVISTE NEL PIANO PARTICELLARE DEL PROGETTO DEFINITIVO APPROVATO CON DELIB. CIPE N.97 DEL 06/11/09

SIMBOLOGIA CATASTALE					
[Icon]	Particella catastale	[Icon]	Vignetta intercomunale	[Icon]	Strada pubblica
[Icon]	Acqua pubblica	[Icon]	Foglio n°/r	[Icon]	Confine di Comune
[Icon]	Confine di Comune	[Icon]	Confine di Foglio catastale		



PROVINCIA DI MILANO
COMUNE DI LISSONE
 SCALA DI 1:2000

COLLEGAMENTO AUTOSTRADALE
DALMINE-COMO-VARESE-VALICO DEL GAGGIOLO E OPERE AD ESSE CONNESSE
PROGETTO DEFINITIVO
TRATTA C
 ESPROPRI
 ASSE PRINCIPALE - COMUNE DI LISSONE
 INTEGRAZIONE DEL PIANO PARTICELLARE DI ESPROPRIO - TAV. 11 / A

IDENTIFICAZIONE ELABORATO D ES CC 000 SEN 000 PL 036 A DATA: 06/2010 SCALA: 1:2000	PROGETTAZIONE CONSORZIO ITALIANO PER LE INFRASTRUTTURE LOMBARDE RESPONSABILE DELL'INTEGRAZIONE PER LE PRESTAZIONI SPECIALISTICHE: Dott. Ing. Massimo Raccosta
ELABORAZIONE PROGETTUALE DATA: 06/2010 REVISIONE: A	VERIFICA E VALIDAZIONE VERIFICATA DA: ING. MASSIMO RACCOSTA