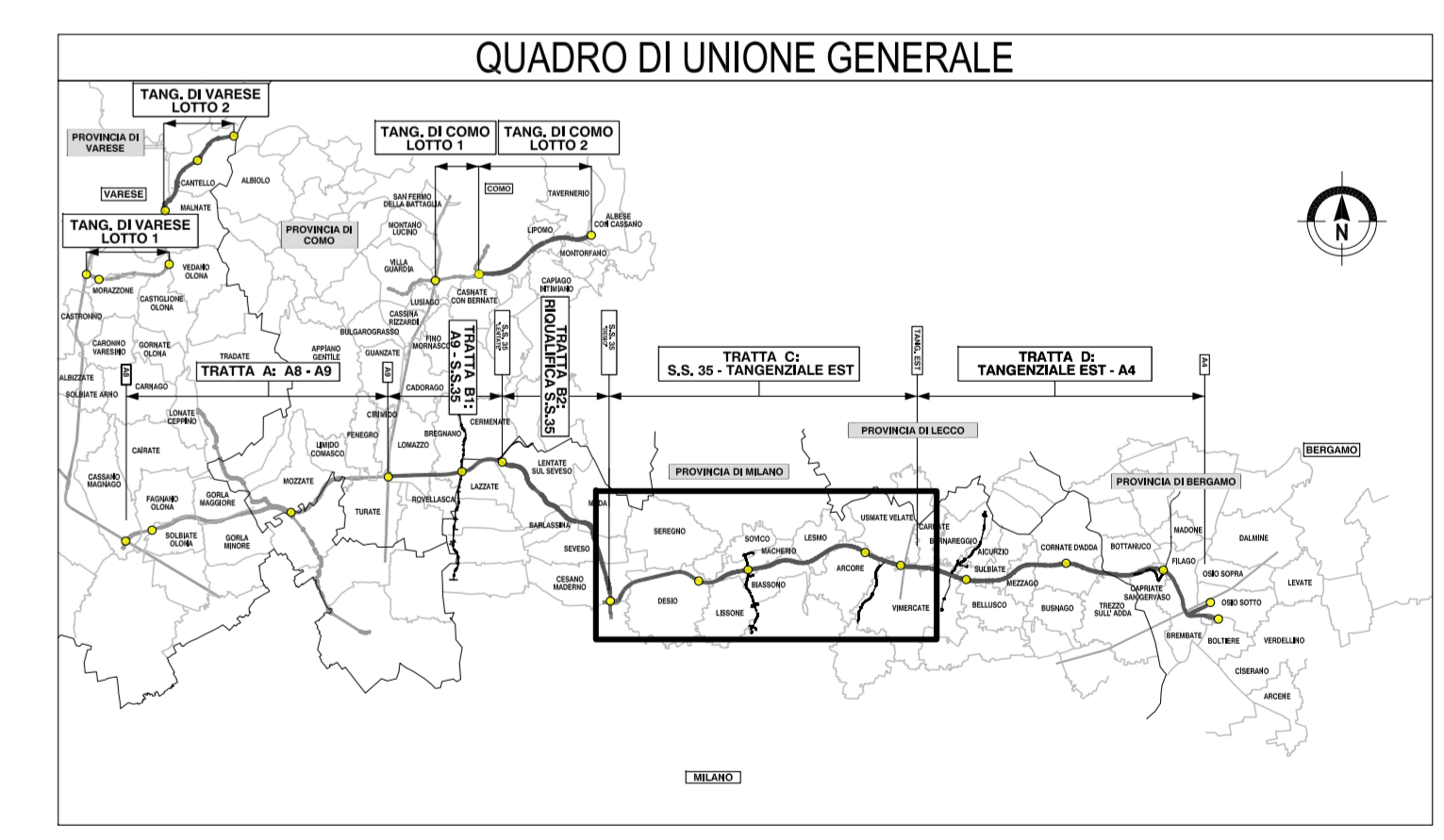
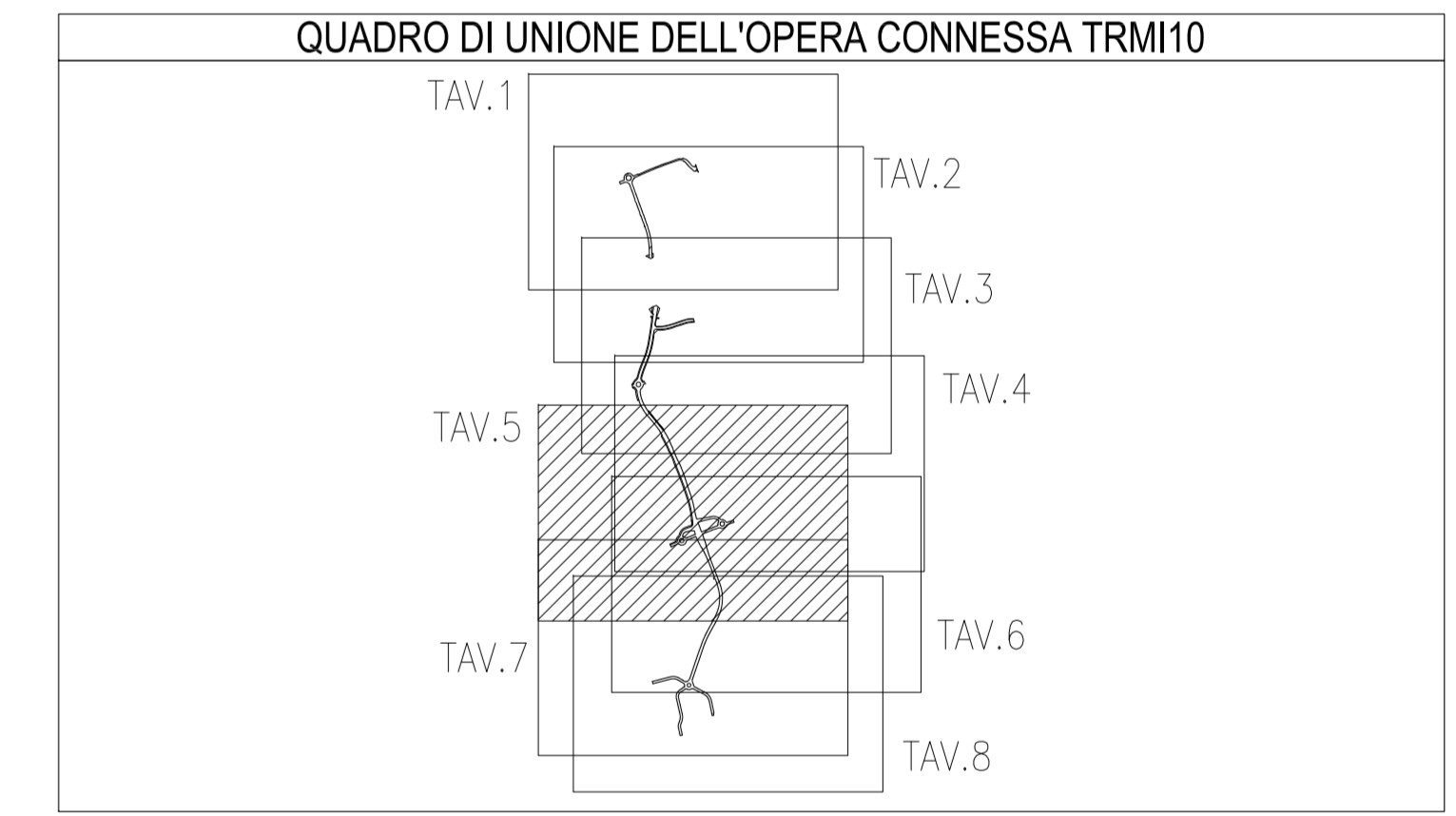
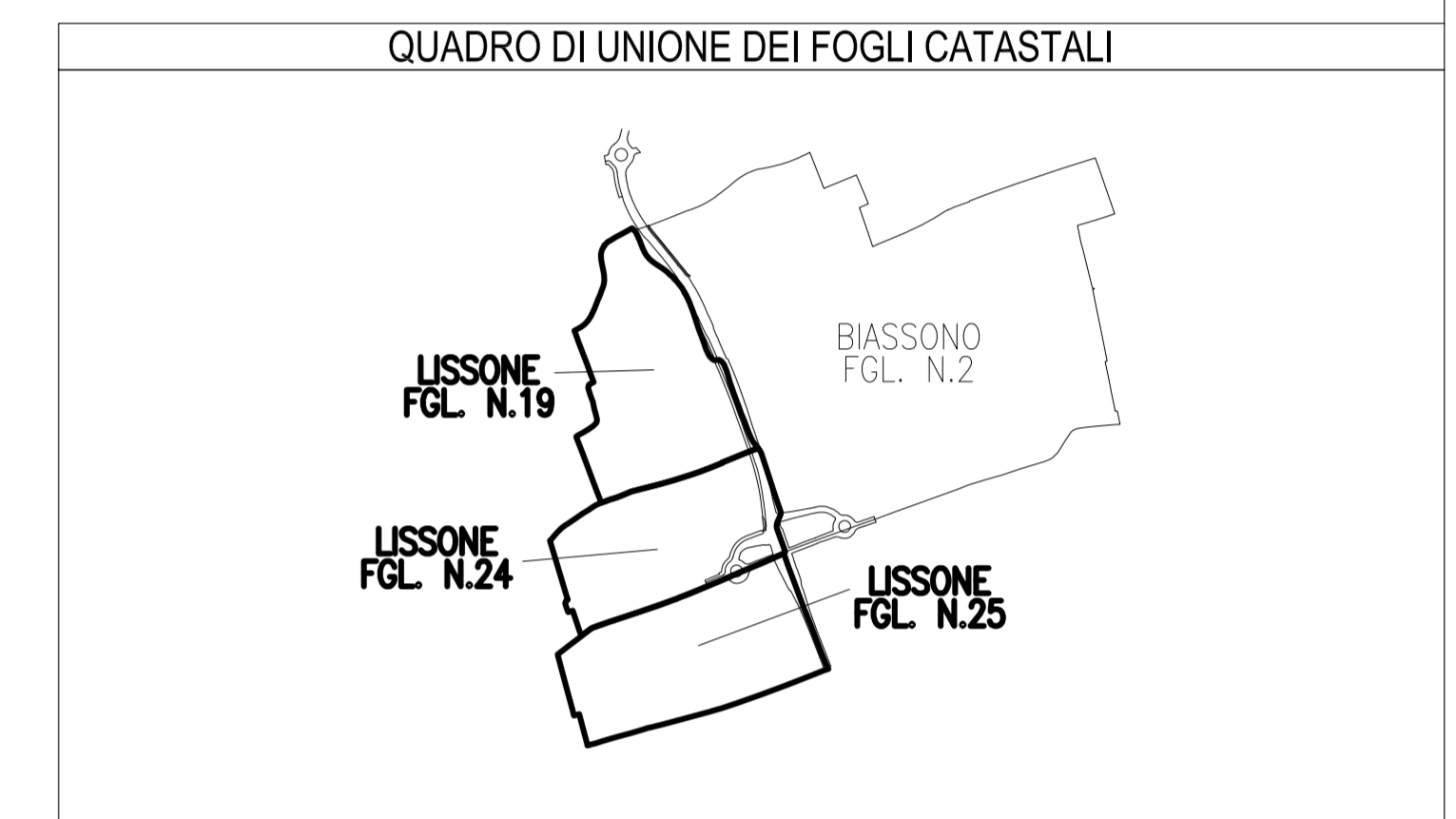




SIMBOLOGIA DI PIANO PARTICELLARE		
GRUPPO	COLORE	DESCRIZIONE
ESISTENTE	[Grey]	STRADE PUBBLICHE
	[Dark Grey]	FERROVIE
	[Light Blue]	CORSI D'ACQUA
ESPROPRI	[Yellow]	OPERA CONNESSA TRM10
	[Pink]	SUPERFICI DA ESPROPRIARE PER DEVIAZIONE DI CORSI D'ACQUA E PER RISOLUZIONE DI INTERFERENZE
	[Green]	SUPERFICI DA ESPROPRIARE PER OPERE DI MITIGAZIONE E PER OPERE DI RIQUALIFICAZIONE
ALTRI TITOLI	[Hatched]	FABBRICATI DA DEMOLIRE
	[Brown]	SUPERFICI DA ASSERVIRE
	[Purple]	SUPERFICI DA ASSERVIRE PER RISOLUZIONE INTERFERENZE
	[Yellow]	SUPERFICI DA OCCUPARE TEMPORANEAMENTE (Art. 49 D.P.R. n° 327/2001)
	[Light Green]	AREE PREVISTE NEL PIANO PARTICELLARE DEL PROGETTO DEFINITIVO APPROVATO CON DELIB. CIPE N.97 DEL 06/11/09

SIMBOLOGIA CATASTALE					
[Icon]	Particella catastale	[Icon]	Varietà preesistente	[Icon]	Strada pubblica
[Icon]	Acqua pubblica	[Icon]	Fonti 4/0 m	[Icon]	Confine di Comune
[Icon]	Confine di Foglio catastale	[Icon]	Confine di Foglio catastale	[Icon]	



COLLEGAMENTO AUTOSTRADALE
DAL MINE-COMO-VARESE-VALICO DEL GAGGIOLO E OPERE AD ESSO CONNESSE
 OPERA CONNESSA TRM10 - COMUNE DI LISSONE
PROGETTO DEFINITIVO
TRATTA C
ESPROPRI
OPERA CONNESSA TRM10 - COMUNE DI LISSONE
INTEGRAZIONE DEL PIANO PARTICELLARE DI ESPROPRIO - TAV. 5 / A

IDENTIFICAZIONE ELABORATO	PROGETTAZIONE
PROVINCIA DI MILANO COMUNE DI LISSONE SCALA DI 1:2000	CONSORZIO ITALIANO PER LE INFRASTRUTTURE LOMBARDE RESPONSABILE DELL'INTEGRAZIONE TRA LE PRESTAZIONI SPECIALISTICHE: Civita, Top, Movimento Riconoscita
DATA REVISIONE ELABORAZIONE PROGETTUALE	VERIFICA E VALIDAZIONE

Il presente documento non potrà essere riprodotto, modificato o distribuito pubblicamente. In caso di pubblicazione il Consorzio Italiano per le Infrastrutture Lombarde, S.p.A. (C.I.L.) non si assume alcuna responsabilità. Il presente documento è di proprietà del Consorzio Italiano per le Infrastrutture Lombarde, S.p.A. (C.I.L.) e non può essere riprodotto, modificato o distribuito pubblicamente. Il presente documento è di proprietà del Consorzio Italiano per le Infrastrutture Lombarde, S.p.A. (C.I.L.) e non può essere riprodotto, modificato o distribuito pubblicamente.

PROVINCIA DI MILANO
 COMUNE DI LISSONE
 SCALA DI 1:2000