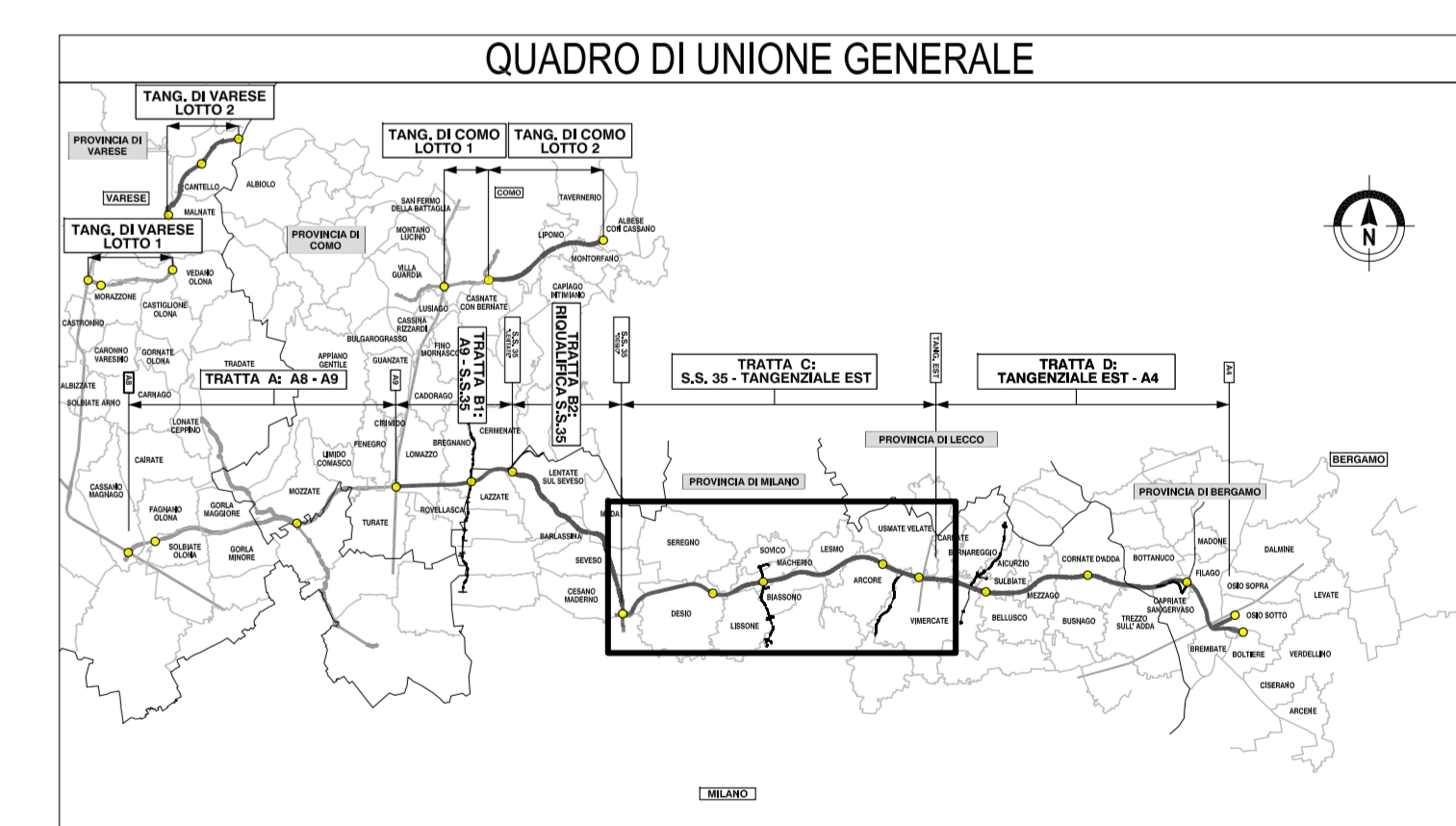
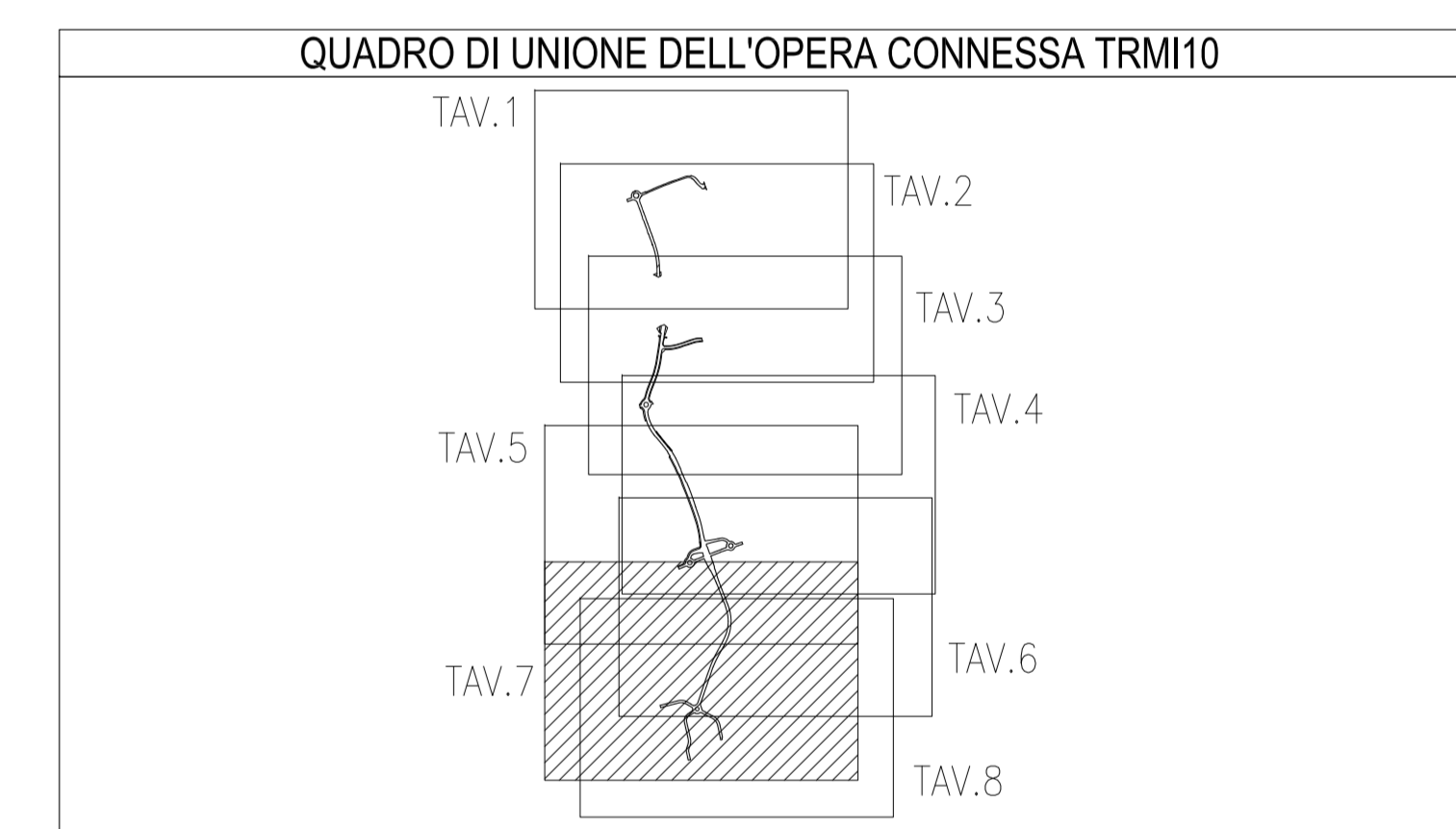
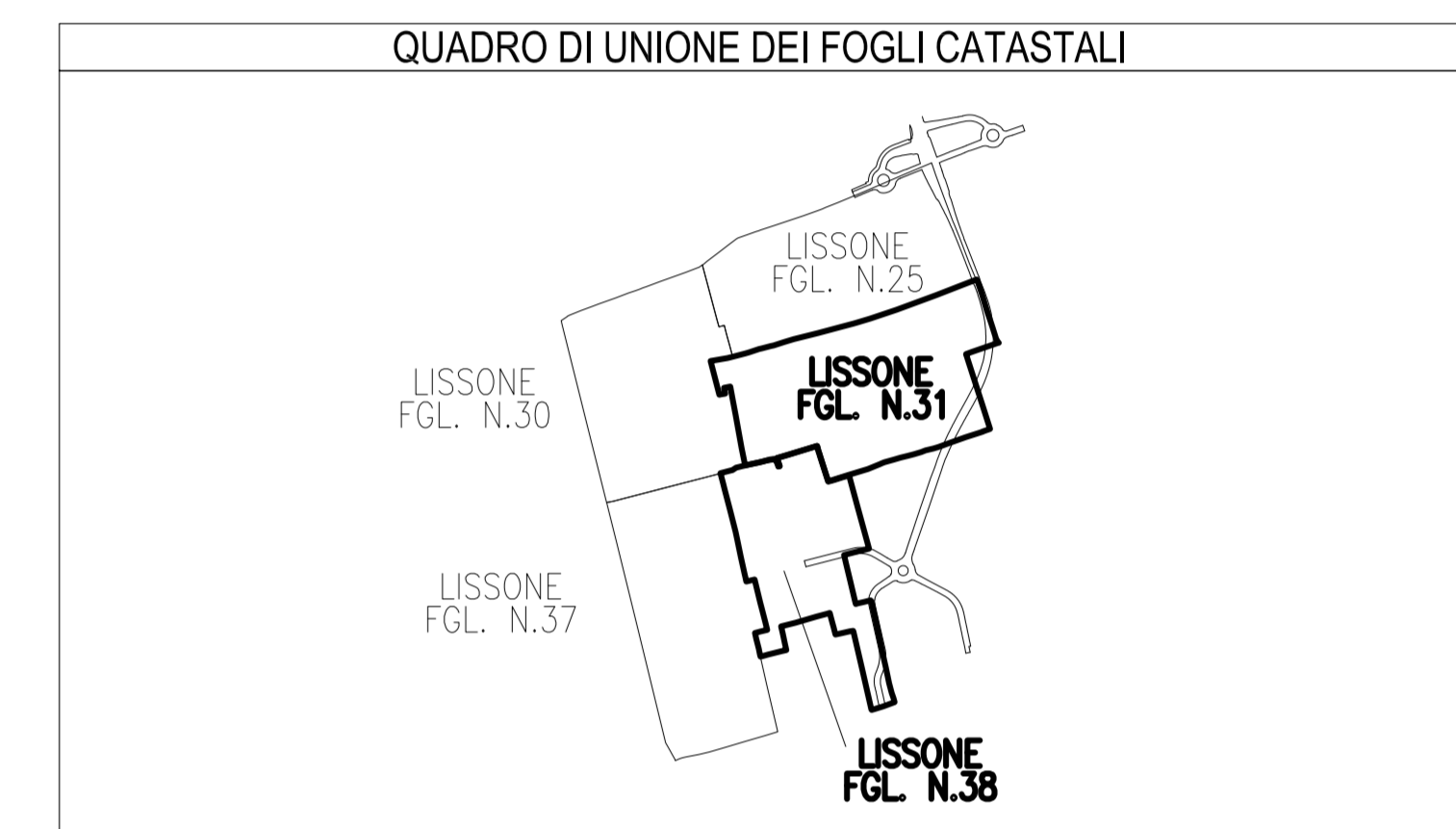




SIMBOLOGIA DI PIANO PARTICELLARE		
GRUPPO	COLORE	DESCRIZIONE
ESISTENTE	[Grey square]	STRADE PUBBLICHE
	[Dark grey square]	FERROVIE
	[Light blue square]	CORSI D'ACQUA
ESPROPRI	[Yellow square]	OPERA CONNESSA TRM10
	[Pink square]	SUPERFICI DA ESPROPRIARE PER DEVIAZIONE DI CORSI D'ACQUA E PER RISOLUZIONE DI INTERFERENZE
	[Green square]	SUPERFICI DA ESPROPRIARE PER OPERE DI MITIGAZIONE E PER OPERE DI RIQUALIFICAZIONE
ALTRI TITOLI	[Hatched square]	FABBRICATI DA DEMOLIRE
	[Brown square]	SUPERFICI DA ASSERVIRE
	[Purple square]	SUPERFICI DA ASSERVIRE PER RISOLUZIONE INTERFERENZE
	[Yellow square]	SUPERFICI DA OCCUPARE TEMPORANEAMENTE (Art. 49 D.P.R. n° 327/2001)
	[Light green square]	AREE PREVISTE NEL PIANO PARTICELLARE DEL PROGETTO DEFINITIVO APPROVATO CON DELIB. CIPE N.97 DEL 06/11/09

SIMBOLOGIA CATASTALE					
[Icon]	Particella catastale	[Icon]	Via pubblica	[Icon]	Strada pubblica
[Icon]	Canale di Comune	[Icon]	Acqua pubblica	[Icon]	Fiume, lago, mare
[Icon]	Confine di Comune	[Icon]	Confine di Foglio catastale	[Icon]	



COLLEGAMENTO AUTOSTRADALE
DALMINE-COMO-VARESE-VALICO DEL GAGGIOLO E OPERE AD ESSE CONNESSE
OPERA CUP F1788B0000F
PROGETTO DEFINITIVO
TRATTA C
ESPROPRI
OPERA CONNESSA TRM10 - COMUNE DI LISSONE
INTEGRAZIONE DEL PIANO PARTICELLARE DI ESPROPRIO - TAV. 7 / A

IDENTIFICAZIONE ELABORATO	PROGETTAZIONE
PROGETTO DEFINITIVO D ES CC PD 000 PL 015 A	CONSORZIO ITALIANO PER LE INFRASTRUTTURE LOMBARDE RESPONSABILE DELL'INTEGRAZIONE TRA LE PRESTAZIONI SPECIALISTICHE: ENVI, SPA, MONTANA INGENNERIA
CONCEDENTE PROVINCIA DI MILANO COMUNE DI LISSONE	CONCESSIONARIO S.P.A.
VERIFICA E VALIDAZIONE VERIFICA E VALIDAZIONE	ELABORAZIONE PROGETTUALE DATA: 04.04.2010 REVISIONE: A

Il presente documento non può essere ristampato, riprodotto o distribuito senza il permesso scritto del Consorzio Italiano per le Infrastrutture Lombarde S.p.A. Ogni utilizzo non autorizzato sarà punito a norma di legge.

PROVINCIA DI MILANO
 COMUNE DI LISSONE
 SCALA DI 1:2000