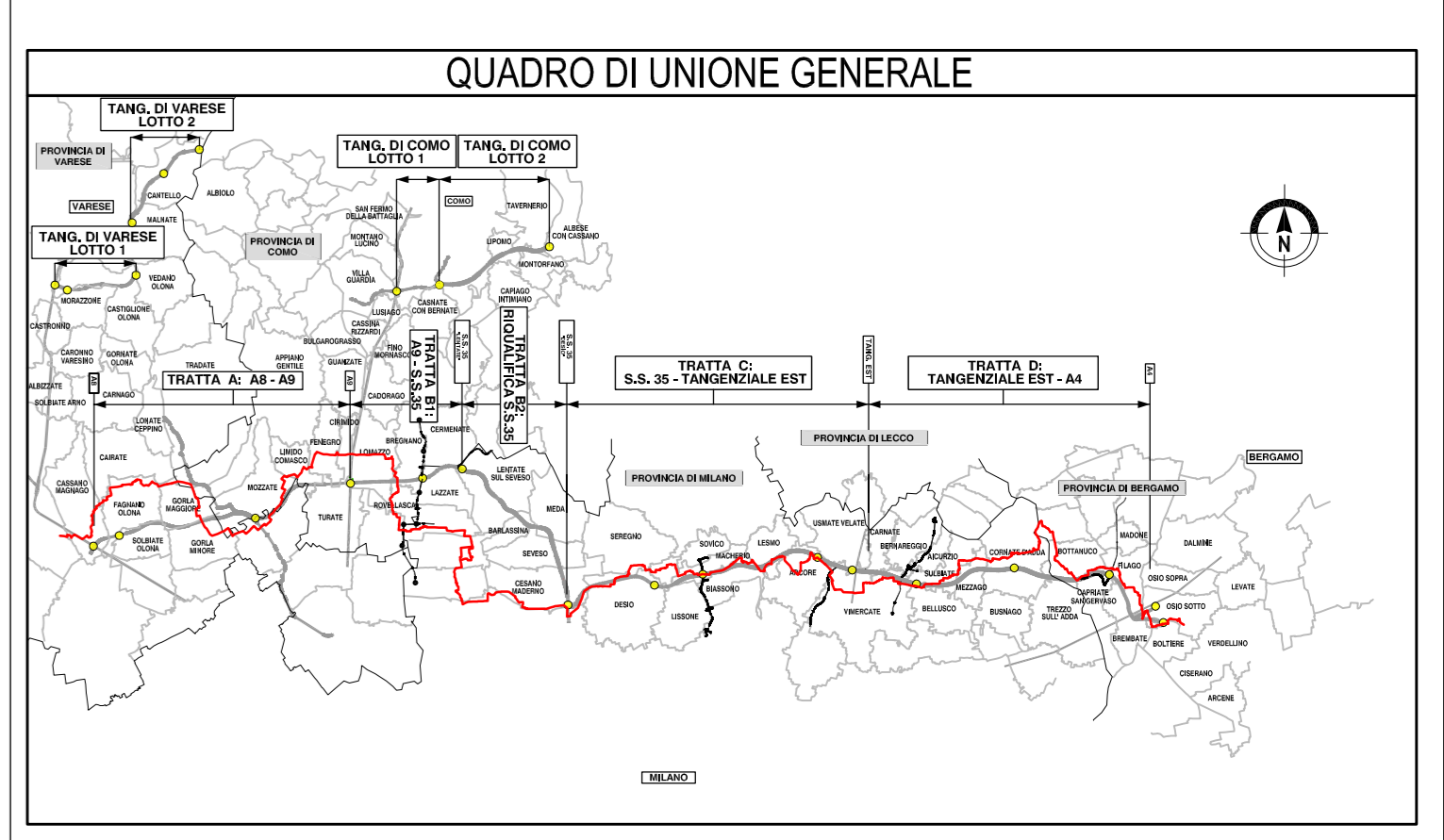
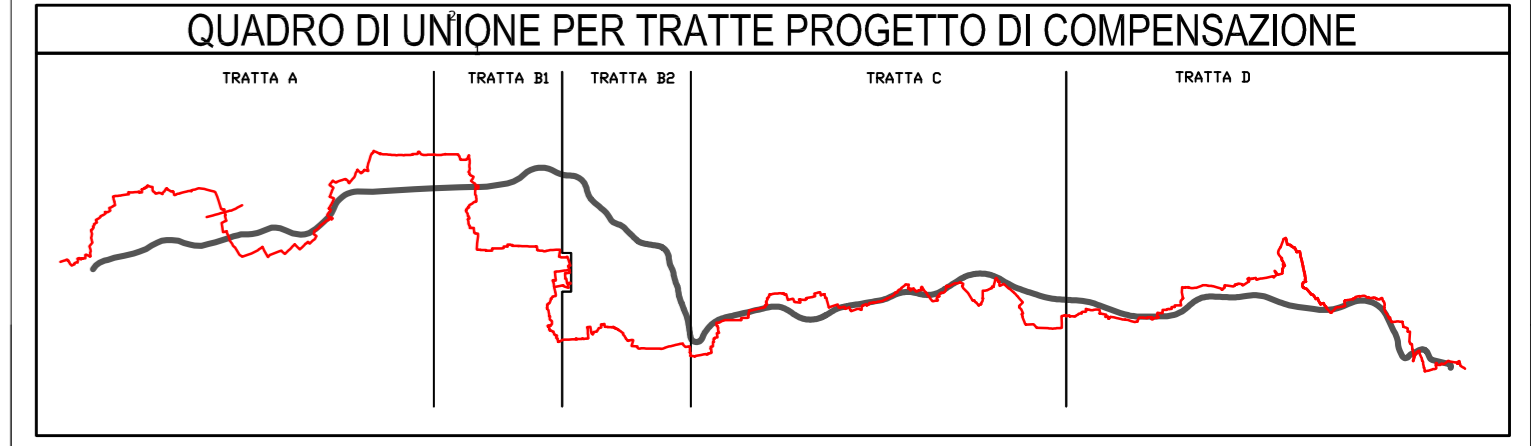

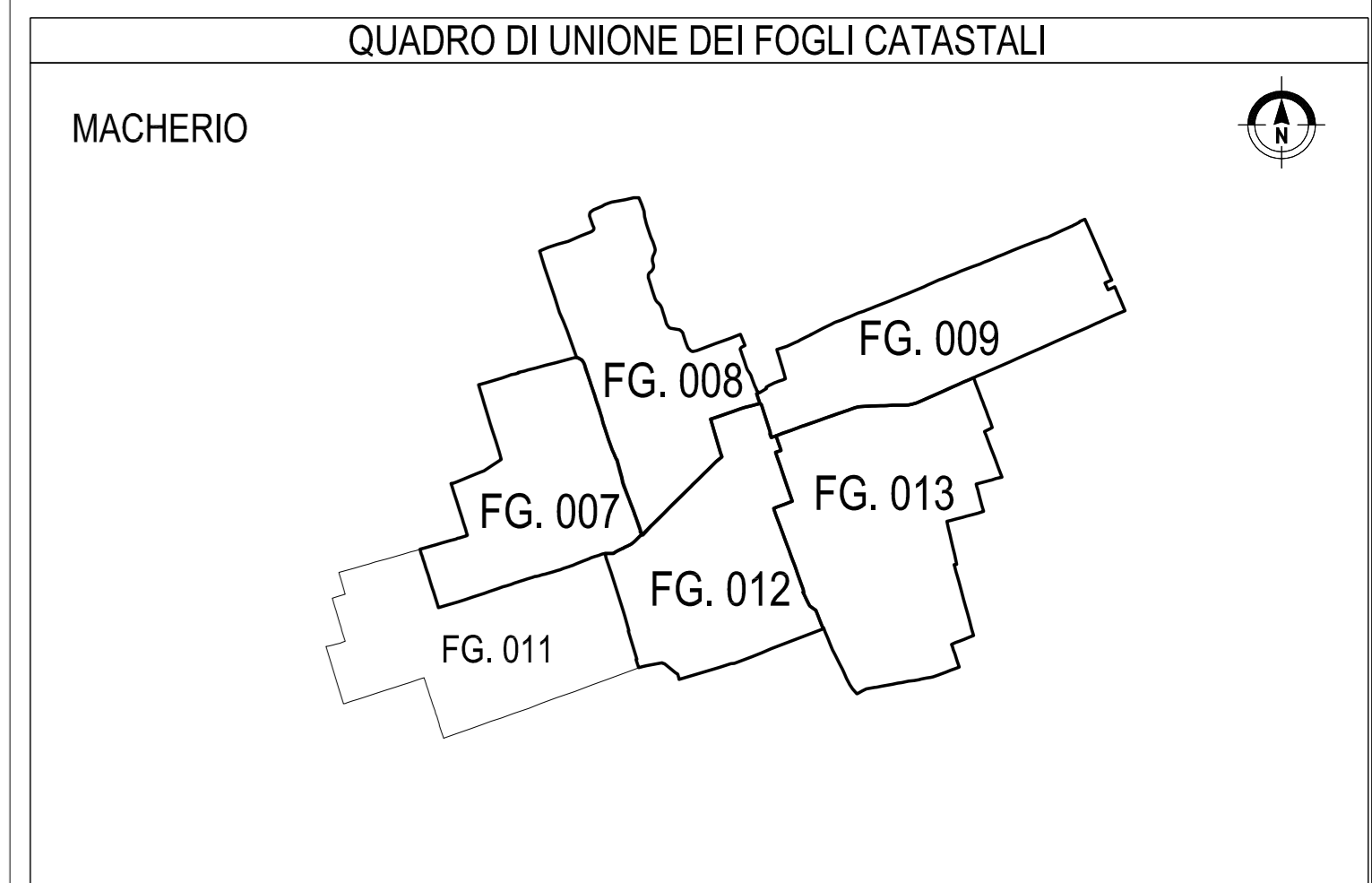




SIMBOLOGIA DI PIANO PARTICELLARE		
GRUPPO	COLORE	DESCRIZIONE
ESISTENTE		STRADE PUBBLICHE
		FERROVIE
		CORSI D'ACQUA
		SEDE GREENWAY SU STRADA ESISTENTE
ESPROPRI		SEDE GREENWAY
		SUPERFICI DA ESPROPRIARE PER DEVIAZIONE DI CORSI D'ACQUA E PER RISOLUZIONE DI INTERFERENZE
ALTRI TITOLI		SUPERFICI DA ASSERVIRE
		SUPERFICI DA ASSERVIRE PER RISOLUZIONE INTERFERENZE
		SUPERFICI DA OCCUPARE TEMPORANEAMENTE (Art. 49 D.P.R. n° 327/2001)
ALTRO		SEDE AUTOSTRADA PEDEMONTANA LOMBARDA
		AREE PREVISTE NEL PIANO PARTICELLARE DEL PROGETTO DEFINITIVO APPROVATO CON DELIB. N.97 DEL 06/11/09

SIMBOLOGIA CATASTALE					
	Particella catastale		Visibilità interpubblica		Stato pubblico
	Confine di Comune		Confine di Foglio catastale		Fogli e/r n°



COLLEGAMENTO AUTOSTRADALE  
DALMINE-COMO-VARESE-VALICO DEL GAGGIOLO E OPERE AD ESSO CONNESSE

PROGETTO DEFINITIVO  
**GENERALE DI PROGETTO**

OPERE E MISURE DI COMPENSAZIONE DELL'IMPATTO TERRITORIALE E SOCIALE  
GREENWAY - TRATTA C  
INTEGRAZIONE DEL PIANO PARTICELLARE DI ESPROPRIO - TAV. 9 / A

IDENTIFICAZIONE ELABORATO		PROGETTAZIONE	
<p>CONSORZIO ITALIANO PER LE INFRASTRUTTURE LOMBARDE</p> <p>RESPONSABILE DELL'INTEGRAZIONE TRA LE PRESTAZIONI SPECIALISTICHE</p> <p>Dot. Ing. Massimo Rocca</p>	<p>CONSORZIO ITALIANO PER LE INFRASTRUTTURE LOMBARDE</p> <p>Dot. Ing. Marco Ruffini</p>	<p>DATA</p> <p>REVISIONE</p> <p>EMISIONE</p>	<p>ELABORAZIONE PROGETTUALE</p> <p>VERIFICA TECNICA</p> <p>VERIFICA E VALIDAZIONE</p>

PROVINCIA DI MILANO  
COMUNE DI MACHERIO  
SCALA DI 1:2000