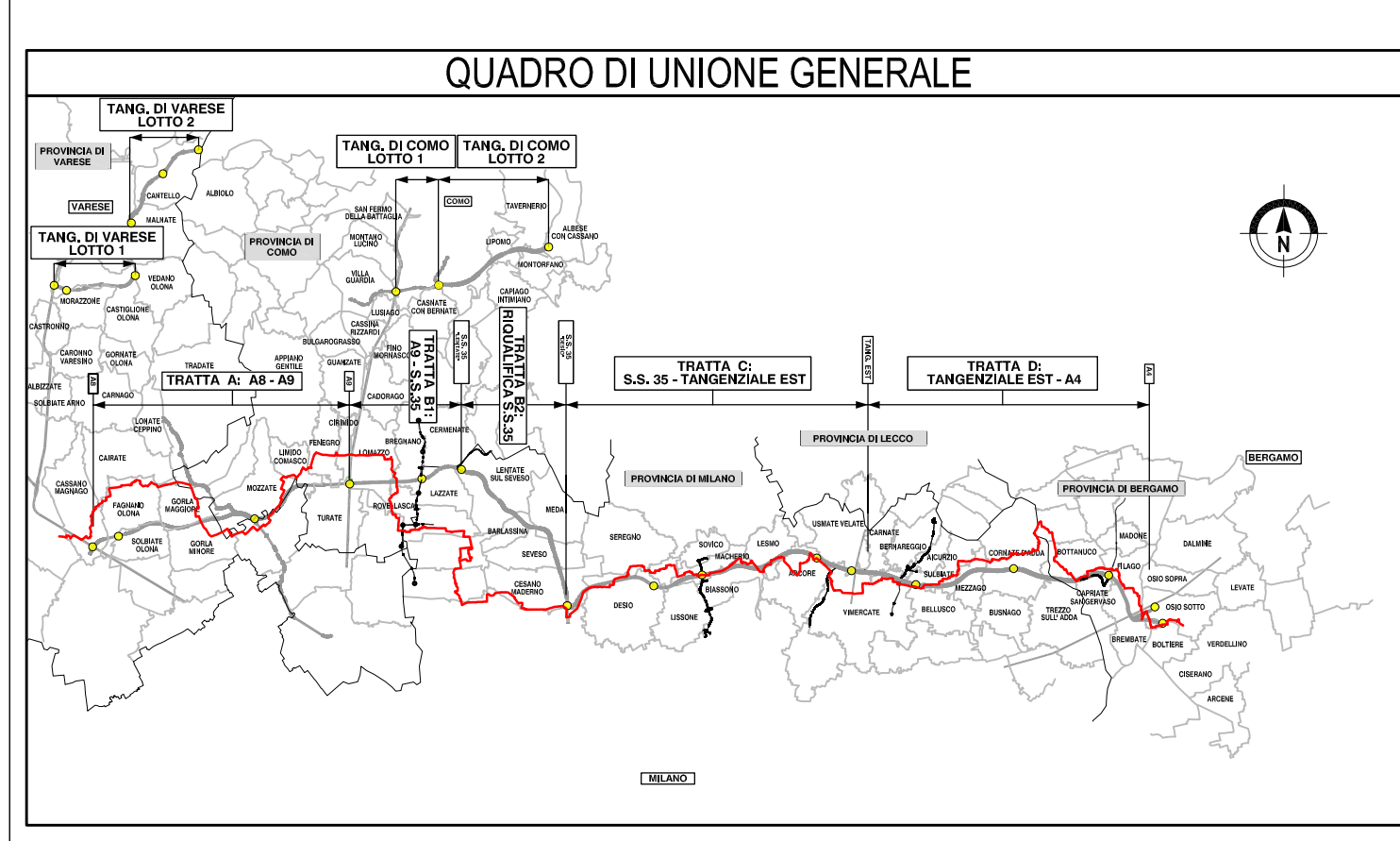
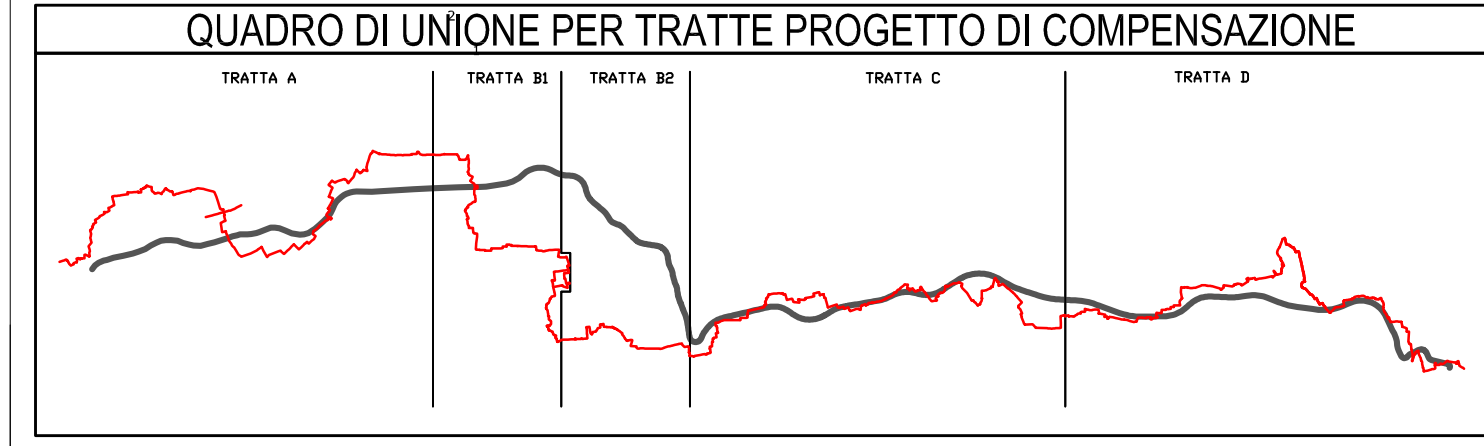
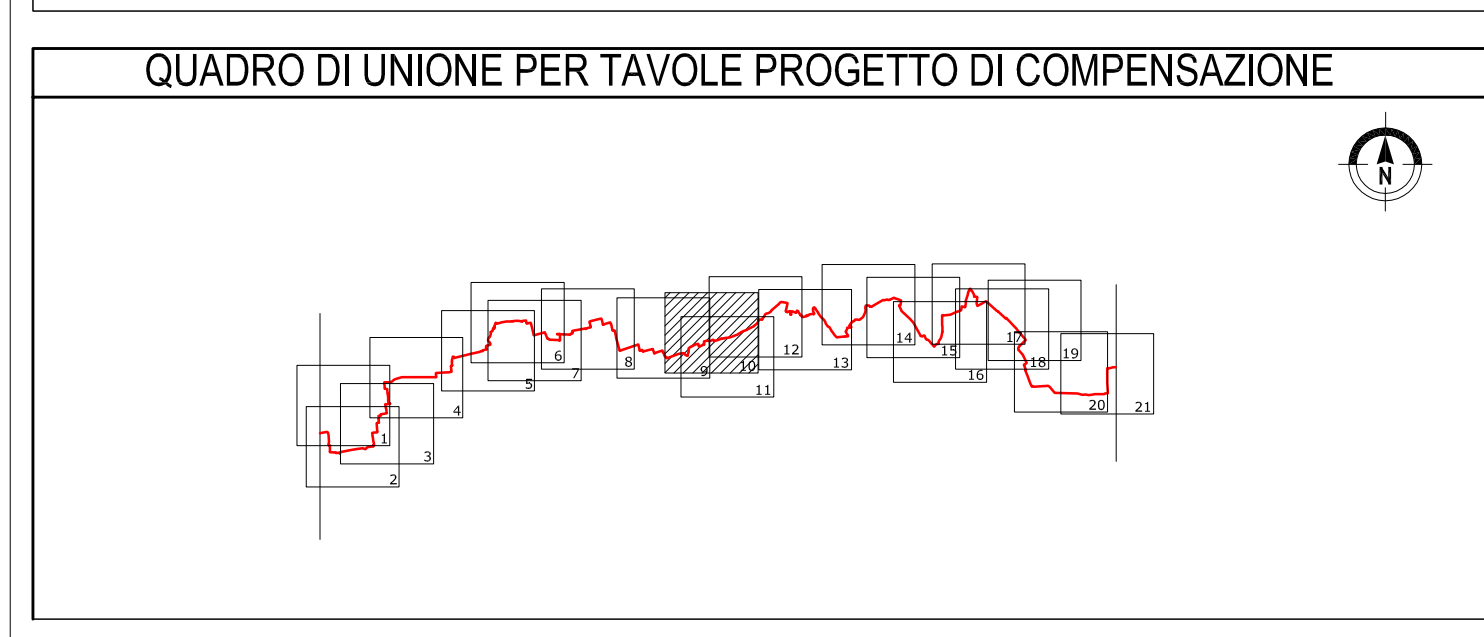
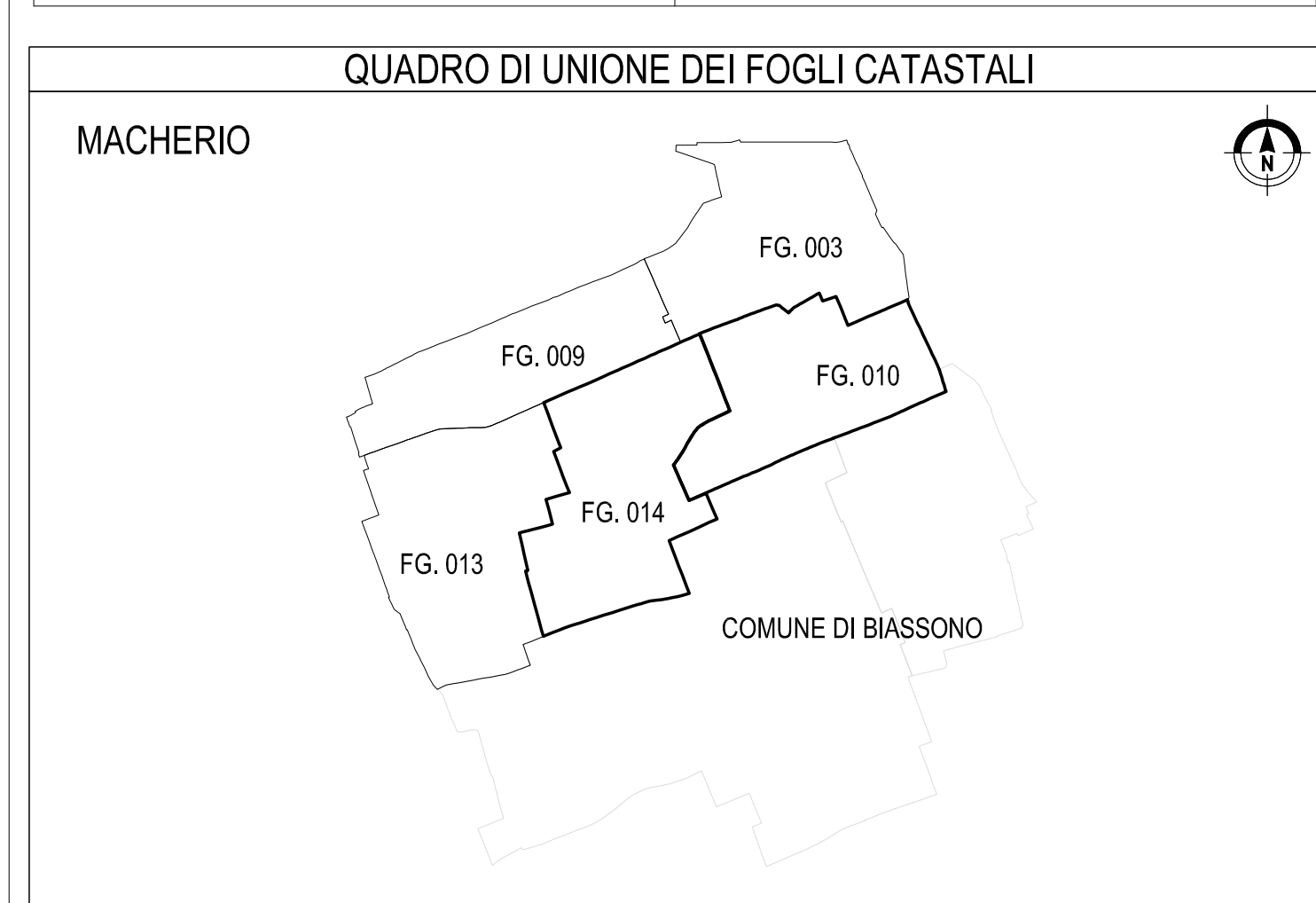




SIMBOLOGIA DI PIANO PARTICELLARE		
GRUPPO	COLORE	DESCRIZIONE
ESISTENTE		STRADE PUBBLICHE
		FERROVIE
		CORSI D'ACQUA
		SEDE GREENWAY SU STRADA ESISTENTE
ESPROPRI		SEDE GREENWAY
		SUPERFICI DA ESPROPRIARE PER DEVIAZIONE DI CORSI D'ACQUA E PER RISOLUZIONE DI INTERFERENZE
ALTRI TITOLI		SUPERFICI DA ASSERVIRE
		SUPERFICI DA ASSERVIRE PER RISOLUZIONE INTERFERENZE
		SUPERFICI DA OCCUPARE TEMPORANEAMENTE (Art. 49 D.P.R. n° 327/2001)
ALTRO		SEDE AUTOSTRADA PEDEMONTANA LOMBARDA
		AREE PREVISTE NEL PIANO PARTICELLARE DEL PROGETTO DEFINITIVO APPROVATO CON DELIB. N.97 DEL 06/11/09

SIMBOLOGIA CATASTALE					
	Particella catastale		Confine di Comune		Strada pubblica
	Visibiltà intercomunale		Acqua pubblica		Fatti e/o rti
	Confine di Foglio catastale				



COLLEGAMENTO AUTOSTRADALE
DALMINE-COMO-VARESE-VALICO DEL GAGGIOLO E OPERE AD ESSO CONNESSE
LODGE/LOD - 4/10/2009/001
PROGETTO DEFINITIVO
GENERALE DI PROGETTO
OPERE E MISURE DI COMPENSAZIONE DELL'IMPATTO TERRITORIALE E SOCIALE
GREENWAY - TRATTA C
INTEGRAZIONE DEL PIANO PARTICELLARE DI ESPROPRIO - TAV. 10 / A

IDENTIFICAZIONE ELABORAZIONE		PROGETTAZIONE	
CONSORZIO ITALIANO PER LE INFRASTRUTTURE LOMBARDE <small>RESPONSABILE DELL'INTEGRAZIONE TRA LE PRESTAZIONI SPECIALISTICHE</small> <small>Dir. Ing. Massimo Roccaforte</small>	CONSORZIO ITALIANO PER LE INFRASTRUTTURE LOMBARDE <small>RESPONSABILE DELL'INTEGRAZIONE TRA LE PRESTAZIONI SPECIALISTICHE</small> <small>Dir. Ing. Massimo Roccaforte</small>	CONSORZIO ITALIANO PER LE INFRASTRUTTURE LOMBARDE <small>RESPONSABILE DELL'INTEGRAZIONE TRA LE PRESTAZIONI SPECIALISTICHE</small> <small>Dir. Ing. Massimo Roccaforte</small>	CONSORZIO ITALIANO PER LE INFRASTRUTTURE LOMBARDE <small>RESPONSABILE DELL'INTEGRAZIONE TRA LE PRESTAZIONI SPECIALISTICHE</small> <small>Dir. Ing. Massimo Roccaforte</small>

PROVINCIA DI MILANO
COMUNE DI MACHERIO
 SCALA DI 1:2000

